




MINISTERSTVO
PRO MÍSTNÍ
ROZVOJ ČR

OBCEPRO
PROGRAM ROZVOJE OBCE

PROGRAM ROZVOJE MĚSTA KLOBOUKY U BRNA



NA OBDOBÍ LET
2018 - 2023

4. 10. 2017

Úvod

Program rozvoje města Klobouky u Brna je základním plánovacím dokumentem obce zakotveným v zákoně č. 128/2000 Sb., o obcích. Jde o hlavní nástroj řízení rozvoje města. Formuluje představy o budoucnosti obce a navrhuje způsoby, jak těchto představ dosáhnout. Slouží zejména jako manuály pro řízení rozvojových činností města (při rozhodování zastupitelstva, při přípravě projektů, při tvorbě rozpočtů). Slouží i jako informační materiál pro občany a subjekty působící ve městě. Program rozvoje zvyšuje připravenost města k podání žádostí o dotační podporu a zvyšuje šance získat vnější finanční prostředky.

Program rozvoje města (PRM) je zpracován na roky 2018–2023, tj. na 6 let. Dlouhodobý pohled na rozvoj města je formulován ve strategické vizi pro období cca 20 let (přibližně do roku 2035, což odpovídá realizaci 3 návazných PRM).

Program rozvoje města je tvořen analytickou částí (charakteristika města, SWOT analýza, vyhodnocení dotazníkových šetření) a návrhovou částí (vize, opatření a aktivity, podpora realizace).

Zpracování PRM proběhlo jako součást projektu Programy rozvoje obce pro obce Mikroregionu Hustopečsko realizovaného mikroregionem Hustopečsko.

Kulatý stůl (setkání zastupitelů, občanů a dalších zájemců o rozvoj města) proběhl 6. 6. 2017. Na tomto setkání byla diskutována rozvojová situace města a shromážděny podněty k dalšímu rozvoji.

V polovině června 2017 proběhlo dotazníkové šetření mezi obyvateli. Šetření se zúčastnilo 118 osob. Šetření přineslo další zajímavé podněty a ověřilo situaci ve městě.

V měsících červenci a srpnu byl sestaven koncept PRM. V průběhu září byl dokument doladěn.

Program rozvoje města byl schválen zastupitelstvem města Klobouky u Brna dne 4. 10. 2017.

Program rozvoje je zpracováván dle „Metodiky tvorby programu rozvoje obce“ doporučené Ministerstvem pro místní rozvoj.

A. ANALYTICKÁ ČÁST

A.1 Charakteristika města

1. Území

Klobouky u Brna se nachází v severní části okresu Břeclav v Jihomoravském kraji, 29 km jihovýchodně od Brna v údolí Klobouckého potoka obklopeném lesy a vinicemi na jihovýchodních výběžcích Žďánického lesa. Klobouky spadají do správního obvodu obce s rozšířenou působností Hustopeče.

Město má dvě katastrální území: Klobouky u Brna a Bohumilice, součástí katastru Klobouk je také osada Martinice. (hranice města je na níže uvedeném obrázku vyznačena červenou čarou).



Celková rozloha města činí 3127 hektarů. Hustota zalidnění činí 78,8 obyvatel/km². Obec patří svou rozlohou mezi velmi rozlehlé obce. Průměrné území obce v České republice zaujímá 1261 ha, v Jihomoravském kraji potom 1070 ha.

O dávném osídlení oblasti svědčí archeologické nálezy už z doby paleolitu a neolitu, z doby bronzové se dochovala dvě únětická pohřebiště, mnoho nálezů je i z dob mladší římské a poté velkomoravské.

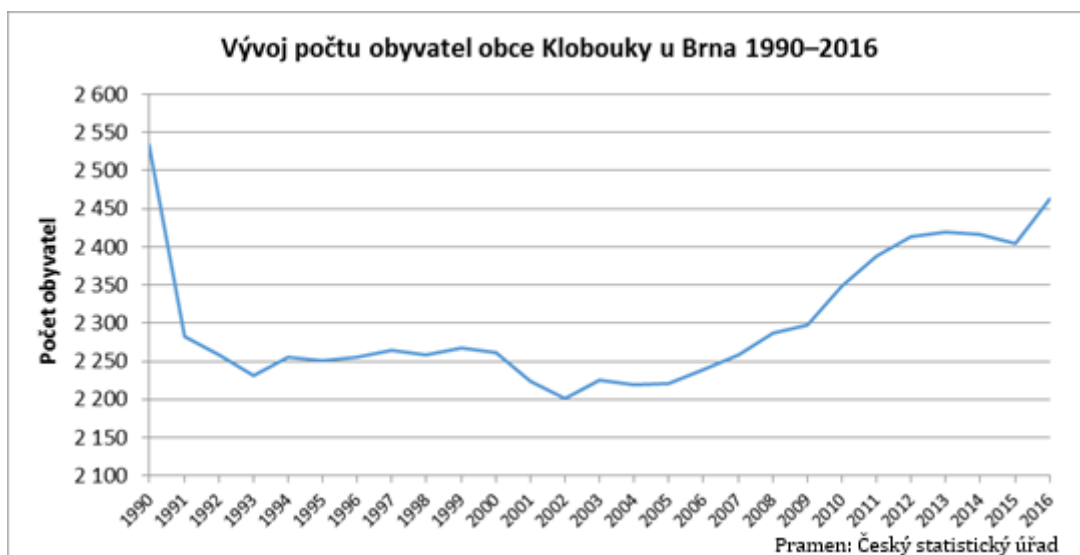
První písemné zmínky o městě jsou z roku 1207. Doba středověku celého kraje je spojena se zábrdovickým klášteřem, který držel správu nad mnoha okolními obcemi. Klášter založil feudální pán Lev z Klobouk, sudí hradskeho obvodu brněnského a komorník obvodu olomouckého. Za jeho vlády nad

Klobouckem došlo k celkovému vypění panství i samotného města. Důležitou událostí bylo získání práva týdenního trhu a povýšení obce na městečko roku 1298, král Ferdinand I. poté povolil druhý výroční trh a Klobouky byly stále více důležitým bodem na cestě z Uher na Moravu. Městečko však utrpělo vpádem Bočkajovců před třicetiletou válkou a nájezdy Turků, Uhrů, Švédů a císařských během války. Od té doby se vystřídalo několik majitelů, poslední z nich byl rod Duffků a baronka Marie Mitisová, od které obec v roce 1932 odkoupila zámek.

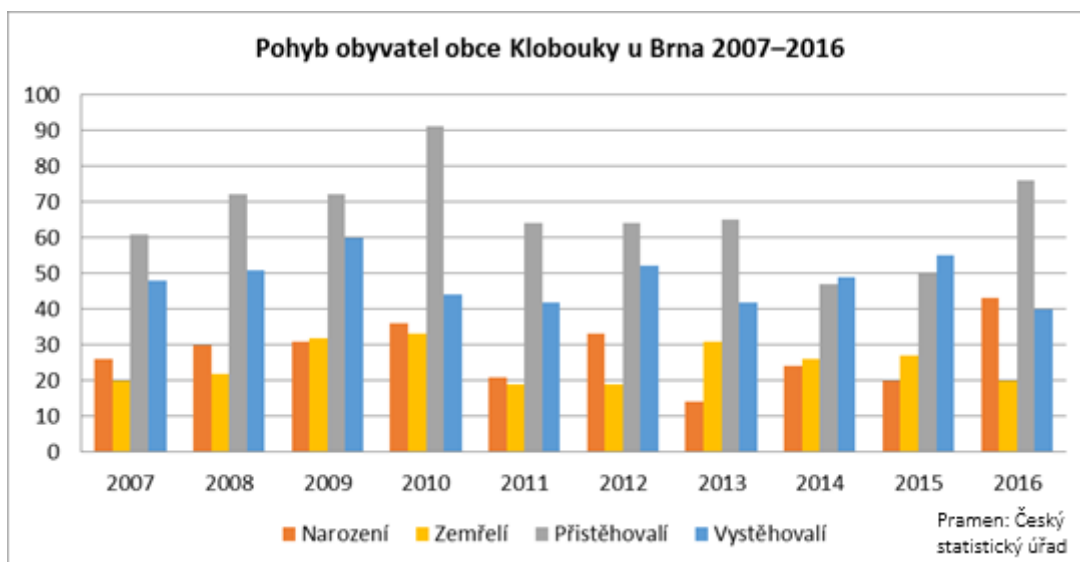
Od 1. srpna 1976 do 23. listopadu 1990 byla částí Klobouk obec Kašnice. Od 1. ledna 1986 jsou místní částí Klobouk Bohumilice.

2. Obyvatelstvo

Celkový počet obyvatel města k 31. 12. 2016 činil 2463 (z toho 1245 mužů a 1218 žen). Na počátku 90. let počet obyvatel výrazně klesl a až do roku 2002 spíše kolísal, od roku 2003 až do současnosti počet obyvatel ve městě meziročně téměř vždy narůstá.



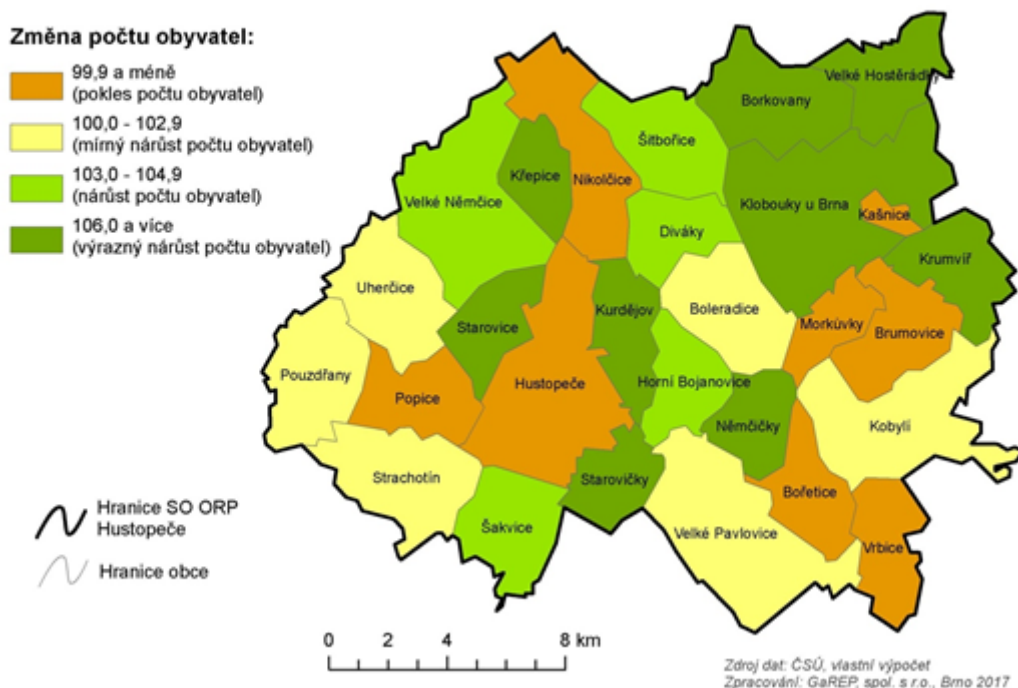
V 90. letech byly hodnoty přirozeného přírůstku až na výjimku každoročně záporné nebo nulové. V letech 2003 až 2013 se do města stěhovaly každý rok desítky obyvatel, což způsobilo obrat v nepříznivém demografickém vývoji a v některých letech se dokonce narodilo víc osob, než zemřelo. V letech 2014 a 2015 byly však ukazatele přirozeného i migračního přírůstku záporné, což dokládá konec populačního boomu způsobeného suburbanizací a rozením dětí rodiči silných ročníků konce 70. a začátku 80. let.



Za posledních 10 let došlo v Kloboukách ke zvýšení počtu obyvatel o 9,1 %. Klobouky u Brna tak patří v rámci SO ORP k obcím, kde počet obyvatel výrazně roste. Ke konci roku 2016 bylo 17,3 % obyvatel města ve věku do 15 let (425 osob), 63,8 % ve věku 15–64 let (1572 osob) a 18,9 % obyvatel obce bylo starších 65 let (466 osob). Při srovnání počtu seniorů a počtu dětí do 15 let (tzv. index stáří v hodnotě 109,6) mírně převažují senioři, kterých bude v budoucích letech nadále přibývat, a proto by mělo město na problematiku stárnutí obyvatel ve spojitosti se zajištěním sociálních a zdravotních služeb zaměřit svoji pozornost. Průměrný věk obyvatel obce je 41,2 let ke konci roku 2016.

SO ORP HUSTOPEČE

Změna počtu obyvatel v obcích mezi roky 2007 a 2016



3. Hospodářství

Ekonomická situace

Ke konci roku 2016 bylo ve městě registrováno 273 aktivních ekonomických subjektů, z toho 10,6 %

podnikalo v zemědělství, 31,5 % v průmyslové výrobě, stavebnictví, či dopravě a zbylých 57,9 % ve službách. 223 subjektů jsou fyzické osoby (z toho 176 živnostníků, 14 zemědělských podnikatelů a 27 osob se svobodným povoláním). Sídlí zde také 33 obchodních společností a 1 zemědělské družstvo.

Mezi významné zaměstnavatele patří v oblasti služeb Městská střední odborná škola, Základní škola Klobouky, Městské víceleté gymnázium; v oblasti výrobní potom NERIET s.r.o. (výroba koupelnových otopných těles a krbových kamen), dále také např. BENAPOL s.r.o., FCS, s.r.o., GETEC spol. s r.o. a Stanislav Hověžák s.r.o. V místní průmyslové zóně rozvíjí svou výrobu firmy Kovo Staněk a BV BRUMOVICE VÝTAHY sídlící v Brumovicích. K 1. 12. 2015 bylo v Kloboukách 699 obsazených pracovních míst. Většina pracujících obyvatel dojíždí za prací do Brna.

Ve městě jsou dostatečně dostupné všechny základní obchody (potravin, ovoce-zelenina, oděvy, hospodářské potřeby, lékárna), dále je zde např. kadeřnictví, restaurace, vinárna s pizzerií či pohostinství. K dispozici je i pošta a bankomat České spořitelny. Obtížněji dostupné jsou některé řemeslné služby. Za městem směrem na Morkůvky se nachází sklad pohonných hmot Čepro a.s. s čerpací stanicí. Kolem skladu je vymezena zóna havarijního plánování.

V Bohumilicích se nachází jeden obchod s potravinami (resp. smíšeným zbožím).

Ubytování ve městě nabízí motel Podkova. Od července 2017 je k dispozici ubytování v nově přistaveném patře internátu Městské střední odborné školy (21 lůžek v 7 třílůžkových pokojích). Je zde i několik poskytovatelů ubytování v soukromí.

Zemědělskou půdu obhospodařují společnosti ZEČI z Boleradic a Roživa z Kašnice.

Trh práce

Podíl nezaměstnaných osob činil v Kloboukách u Brna v květnu 2017 4,0 %, bylo zde 63 dosažitelných uchazečů o zaměstnání ve věku 15–64 let. Hodnota nezaměstnanosti ve městě je tak srovnatelná s hodnotou za celou ČR (4,1 %), lepší než v průměru v Jihomoravském kraji (4,8 %), ale vyšší v porovnání s hodnotou na úrovni SO ORP Hustopeče (3,7 %). Během posledního roku se úroveň nezaměstnanosti významně snižovala, ještě v únoru dosahoval podíl nezaměstnaných osob hodnoty 5,8 %. Podíl osob nezaměstnaných déle než rok na počtu všech uchazečů o zaměstnání činil v roce 2016 v průměru 35,3 %.

Počet volných pracovních míst evidovaných Úřadem práce ČR se za poslední rok lišil od měsíce k měsíci, nejvíce (6) jich bylo evidováno v srpnu 2016, v květnu 2017 už nebylo žádné.

4. Infrastruktura

Technická infrastruktura

Ve městě je vybudován veřejný vodovod. Je třeba zrekonstruovat nejstarší rozvody v délce 3–4 km). Vodovod je v majetku města a spravují ho Městské vodárny Klobouky u Brna. Město je kompletně plynofikováno.

Dešťové i odpadní vody jsou vedeny jednotnou kanalizací do čistírny odpadních vod, která je v majetku města. V části města je třeba kanalizaci dobudovat. Odpadní vody nejsou zatím čištěny v části Bohumilice. Čistírna kapacitně dostačuje (byla dimenzována i pro napojení obce Krumvíř, z čehož potom

sešlo; aktuálně se o tom opět jedná).

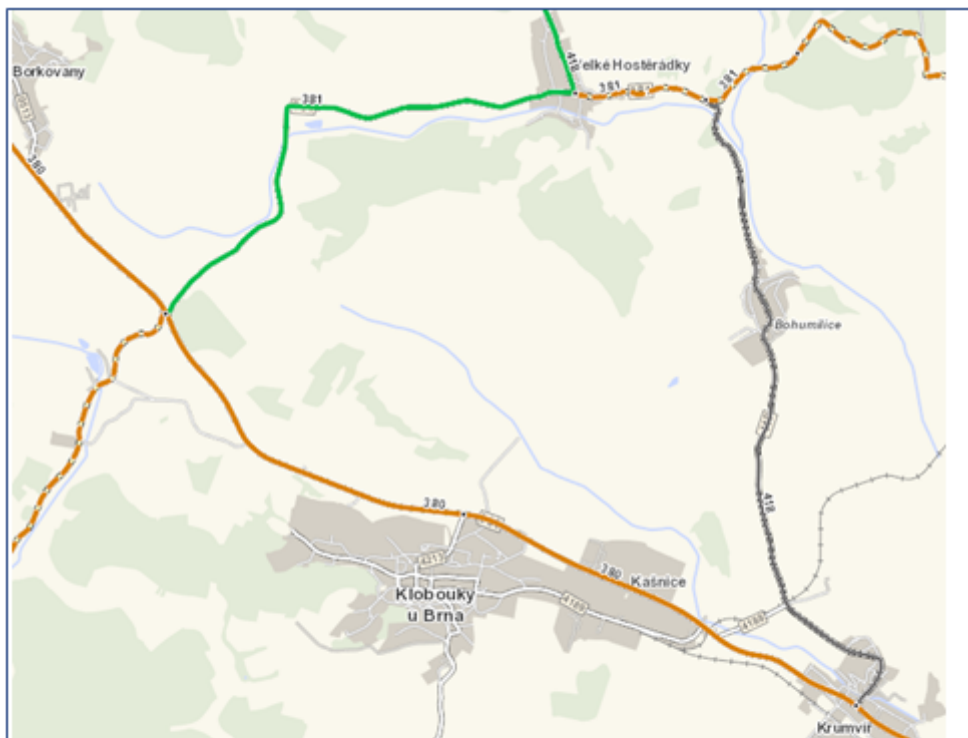
Většina obyvatel využívá k internetovému připojení kabelový rozvod (včetně kabelové TV). Působí zde i různí poskytovatelé s bezdrátovým připojením.

Město Klobouky u Brna v rámci provozování odpadového systému města ve sdruženém plnění s firmou EKO-KOM, a.s., zajišťuje zpětný odběr odpadů za účelem jeho využití nebo odstranění. PET lahve a tetrapaky mohou občané doma ukládat do igelitových pytlů a ty jsou pravidelně sváženy. Kontejnery na sklo jsou umístěny na náměstí naproti budovy Sboru dobrovolných hasičů, v ulici Dlouhá, na ulici Nádražní u prodejny COOP, za Městským úřadem a v městské části Bohumilice. Kontejnery na plasty jsou umístěny na náměstí naproti budovy Sboru dobrovolných hasičů v ulici Dlouhá, na ulici Nádražní u prodejny COOP, na sídlišti Císařova, u Základní školy vedle sídliště 17. dubna, v ulici Příční a v městské části Bohumilice. Kontejnery na papír jsou umístěny na náměstí naproti budovy Sboru dobrovolných hasičů, v ulici Dlouhá, na ulici Nádražní u prodejny COOP, na sídlišti Císařova, u Základní školy vedle sídliště 17. dubna, v ulici Příční, za Městským úřadem a v městské části Bohumilice. Kontejnery na biologický odpad jsou umístěny na ulici Dlouhá, na ulici Nádražní u prodejny COOP, na ulici Plotní a u fotbalového hřiště. Kontejner na textil je umístěn za Městským úřadem. Sběr železa a papíru probíhá ve sběrně surovin p. Vlastimila Grabovského na ulici Zahradní 19A. Ve spolupráci s firmami kolektivního systému zpětného odběru elektrozařízení Asekol, s.r.o., Elektrowin, a.s. a Ekoplamp, s.r.o., bylo zřízeno místo zpětného odběru – sběrný dvůr firmy AVE, a.s. na ulici Nádražní. Celkově je sběrných míst málo. Město potřebuje vybudovat nový větší sběrný dvůr.

2 km od města Klobouky u Brna směrem na Martinice se nachází skládka odpadů, která je určena k odstraňování odpadů kategorie ostatní (objemný odpad – nábytek, odpad z úklidu domácností plasty, směsné obaly, sklo, hadry; stavební odpad – beton, cihla, tašky, hlína; čistá zemina). Vlastní ji město.

Dopravní infrastruktura

Pro silniční dopravu je klíčová silnice č. II/380 Brno – Hodonín, procházející severním okrajem města. Intenzita dopravy byla na úseku procházejícím městem v roce 2016 změřena v rozmezí 1001–3000 vozidel za 24 hodin, což je stejná hodnota jako při měření v roce 2010. Na západním okraji katastru města dále prochází silnice II/381, kde je denní intenzita vozidel v rozmezí 501–1000, a silnice II/418.



Dopravní zatížení komunikací v okolí města Klobouky u Brna v roce 2016 - roční průměry denních intenzit - počet vozidel/24 hodin

Pramen: Sčítání dopravy 2016. Ředitelství silnic a dálnic ČR.

Na železniční trati do Čejce již neprobíhá žádný provoz. Ve městě se nachází sedm zastávek autobusové dopravy. Jejich stav je vyhovující. Jedna ze zastávek je třeba dostavět.

Po výstavbě kanalizace je většina místních komunikací již opraven. Opravit zbývají komunikace, kde je ještě nutné některé úseky kanalizace dobudovat.

Katastrem města prochází dvě cyklistické trasy - Moravská vinná a LVA - Slavkovské bojiště.

Městem rovněž prochází dálková (červená) turistická trasa.

Dopravní obslužnost

Město Klobouky u Brna leží v zóně 640 integrovaného dopravního systému Jihomoravského kraje a je obsluhováno autobusovými linkami 109 (Brno - Hodonín), 541 (Šakvice, žel. st. - Hustopeče - Velké Hostěrádky) a 551 (Velké Pavlovice - Klobouky u Brna). Město má tím pádem přímé spojení jak s Brnem, tak s Hustopečemi.

Počty spojů projíždějících městem Klobouky u Brna (k 16. 6. 2017)

Směr	Linka	V pracovní dny		V sobotu a v neděli	
		Počet spojů	Interval	Počet spojů	Interval
Do Brna	109	50	Až na výjimky po půl hodině, ve špičce po cca 15 minutách.	19	Až na výjimky po hodině.
Z Brna		51		21	
Do Hustopečí	541	16	Až na výjimky po hodině.	3	Po 5 hodinách.
Z Hustopečí		16		3	

Pramen: www.jizdnirady.cz

Místní část Bohumilice leží v zóně 630 a je obsluhována autobusovými linkami 541 (Šakvice, žel. st. – Hustopeče – Velké Hostěrádky) a 610 (Sokolnice – Dambořice). Do Brna se lze dostat s přestupem v samotných Kloboukách u Brna (linka 109), Sokolnicích (vlak S2 nebo autobus 40) anebo Újezdě u Brna (vlak S2).

Počty spojů projíždějících místní částí Bohumilice (k 16. 6. 2017)

Směr	Linka	V pracovní dny		V sobotu a v neděli	
		Počet spojů	Interval	Počet spojů	Interval
Do Brna	Kombinace linek 541/610 a S2/109/73	34	Většinou 2 spoje na hodinu.	13	Až na výjimky po 2 hodinách.
Z Brna		31		13	
Do Hustopečí	541	12	Až na výjimky po hodině.	3	Po 5 hodinách.
Z Hustopečí		12		3	

Pramen: www.jizdnirady.cz

Celkově je dopravní obslužnost města dobrá. Město se na zajištění dopravní obslužnosti podílí 50 Kč na obyvatele.

5. Vybavenost města

Bydlení

Podle posledního sčítání lidu, domů a bytů v roce 2011 bylo ve městě celkem 818 domů, z toho většina (783) jsou rodinné domy. 140 domů (17,1 %, nadprůměrný podíl v porovnání s Jihomoravským krajem i ČR) bylo neobydlených, z nich přibližně třetina využívána k rekreaci. Ve 21 obydlích bytových domech bylo dohromady 121 obydlích bytů a podíl obyvatel města bydlících v bytech dosahoval 16,1 %. Z 18 neobydlených bytů v bytových domech bylo 10 nezpůsobilých k bydlení.

Za posledních 5 let (2012 – 2016) bylo v Kloboukách u Brna dokončeno celkem 29 bytů, z toho 8 v bytových domech (v roce 2015). V územním plánu je pro výstavbu k dispozici velmi málo ploch. Město žádné stavební pozemky nevlastní. Je velký zájem o bydlení ve městě, ale nejsou stavební místa a starší domy se neprodávají (nebo za ceny podobné Brnu).

Město vlastní 20 bytů. S výjimkou dvou služebních bytů budou v roce 2017. nebo 2018 ostatní byty prodány do osobního vlastnictví.

Školství

V Kloboukách působí pět školských zařízení: Mateřská škola Klobouky u Brna, Základní škola Klobouky u Brna, Městské víceleté gymnázium Klobouky u Brna, Městská střední odborná škola Klobouky u Brna a Základní umělecká škola Klobouky u Brna. Zřizovatelem prvních čtyř je město, základní uměleckou školu zřizuje Jihomoravský kraj.

Mateřská škola sídlí od roku 2010 v budově Městské střední odborné školy. Ve školním roce 2016/2017 ji navštěvovalo 96 dětí ve čtyřech třídách. MŠ využívají i děti z Morkůvek a Kašnice.

Základní škola má kapacitu 550 žáků. Ve školním roce 2016/2017 ji navštěvovalo 296 žáků 1. až 9.

ročníku. ZŠ využívají z okolních obcí zejména žáci z Borkovan, Kašnice, Krumvíře, Morkůvek a Velkých Hostěrádek, dále menší počty žáků z dalších cca 7 obcí i ve vzdálenějším okolí. Škola má 13 kmenových a 9 odborných učeben (školní dílna, ateliér, počítačová učebna, hudebna, jazyková učebna, učebna fyziky, učebna přírodopisu, učebna zeměpisu a žákovská kuchyňka), tři oddělení školní družiny a školní klub. Dále je v ZŠ tělocvična, bazén, spinning, plynová kotelna a údržbářská dílna.

Městské víceleté gymnázium bylo založeno v roce 1993. Má cca 20 žáků. Kapacity školních prostor jsou plně využity. Gymnázium je dobře vybavené (počítače, projektory, tělocvična, bazén a další).

Městská střední odborná škola nabízí vzdělávání v oborech Agropodnikání, Obchodní akademie a Informační technologie. Počet žáků postupně klesá (z 303 ve školním roce 2007/2008 na 188 ve školním roce 2015/2016). Škola jedná o změně oboru z obchodní akademie na výuční obor s maturitou.

Základní umělecké školství má v Kloboukách již 60letou tradici, ale teprve od 1. 1. 1995 je Základní umělecká škola v Kloboukách samostatným právním subjektem (předtím pobočkou ZUŠ Hustopeče). ZUŠ je dvouoborová – obor hudební a taneční. Cílová kapacita školy je 172 žáků v oboru hudebním a v tanečním je to žáků 40. V současnosti je kapacita školy téměř naplněna. ZUŠ poskytuje vzdělání dětem a mládeži z více než 20 okolních obcí.

Zdravotnictví a sociální služby

Ve městě jsou tři ordinace praktického lékaře, jedna ordinace praktického lékaře pro děti a dorost a 2 ordinace zubaře. Dále je zde k dispozici gynekolog, oční lékař, rehabilitační lékař a internista. Stav zajištění zdravotní péče je vyhovující.

Město provozuje dům s pečovatelskou službou. Je tvořen 4 dvoupokojovými byty a 26 byty jednopokojovými, z toho je 5 bytů bezbariérových. Žije v něm cca 32 klientů a je zcela naplněn.

Městská pečovatelská služba zajišťuje terénní péči pro obyvatele Klobouk a Bohumilic (senioři a osoby se zdravotním postižením starší 27 let výše, kapacita max. 60 klientů).

Ve městě sídlí Středisko Diakonie Betlém při Českobratrské církvi evangelické, v němž pečují o dospělé postižené lidi a mentálně postižené děti.

Život v obci, Kultura a sport

Kulturní akce se pořádají v sokolovně (v majetku města). Sokolovna je nově zrekonstruovaná. Pro pořádání venkovních akcí je k dispozici příslušný prostor se zázemím. Nejvýznamnějšími kulturními akcemi jsou hody, jarmarky a plesy. Celkový počet akcí není příliš velký.

Město vlastní hřbitovy v Kloboukách i Bohumilicích. Kloboucký hřbitov je třeba doplnit o kolumbárium. Bohumilický hřbitov je ve špatném stavu (oplocení, márnice, chodníky). Město zřizuje místní knihovnu. Knihovna má pobočku v Bohumilicích.

Ve městě lze ke sportovním aktivitám využít dvě školní a sokolovnu (v majetku města). Pro venkovní sportování je k dispozici víceúčelové hřiště (hlavně na fotbal – TJ Sokol) a školní hřiště (potřeba oprav). Dětská hřiště jsou u fotbalového hřiště a u školy (využívá MŠ, ale odpoledne je přístupné i veřejnosti). Podle názorů občanů by byla třeba i další.

Ve městě působí následující spolky:

- Zahrádkáři (zázemí měli v zahrádkářském domě, který dostali od města; ten ale prodali a přesunuli se do jiného prostoru, který nedostačuje; pořádají zájezd a přehlídku vína).
- TJ Sokol (oddíly fotbal, florbal, stolní tenis; zázemí má v kabinách na hřišti – je třeba je opravit; organizují některé akce, např. Pálení čarodějnic, zabíjačku).
- Český svaz včelařů základní organizace Klobouky u Brna (členy organizace jsou včelaři i z okolních obcí, organizace zřizuje Včelařský kroužek Klobouky u Brna, který se snaží dětem přiblížit včelařství),
- Sbor dobrovolných hasičů (existuje pouze formálně, aktuálně nevyvíjí činnost, funguje pouze zásahová jednotka).

Památky a turistické zajímavosti

Hlavními památkami v Kloboukách u Brna jsou větrný mlýn, zámek, kaple sv. Barbory, dva kostely. Větrný mlýn a zámek jsou ve vlastnictví města.

V Kloboukách kdysi stávalo celkem osm větrných mlýnů, které však postupem doby zanikaly. V roce 1905 stál v Kloboukách už jen poslední mlýn z roku 1748. Mlýn byl celodřevěný, německého typu (sloupový, též beraní) a stál na jižním kopci nad Kloboukami. Mlýn měl šíři stran 6 m a byl vysoký 14,5 metrů. V roce 1945, při osvobození Klobouk byl mlýn zasažen a vyhořel do základů. Vzhledem k významné tradici se skupina místních nadšenců rozhodla, pro obnovu. Z podobného mlýna se podařilo zajistit hlavní části a ty byly převezeny do Klobouk. V letech 1983–1985 byl **mlýn** renovován a postaven na původním místě, kde stával poslední kloboucký větrák. Veřejnosti byl zpřístupněn 1. 6. 1985. Dnes je to jeden z mála větrných mlýnů v České republice, který má kompletní vnitřní vybavení a je plně funkční.

Kloboucký zámek je jednopatrovou stavbou tvořenou hlavním vstupním traktem na severní straně klobouckého náměstí a bočním východním křídlem s původně hospodářskými přístavky. Renesanční stavbu nechal vybudovat opat Ambrož z Telče v roce 1589 a původně sloužila jako letní rezidence pro představené premonstrátského kláštera v Zábřovicích. V době baroka byla původní rezidence rozšířena západním směrem. Po zrušení zábrdovického kláštera v roce 1784 získal budovu zámku náboženský fond, v roce 1789 bylo kloboucké panství pronajato dvornímu radovi Dornfeldovi. Roku 1820 koupili panství bratři Augustin a Ignác, rytíři z Neuwallu, kteří panství a zámecké interiéry zvelebili (klasicistní úpravy). V té době na zámku sídlil také vrchnostenský úřad, po zrušení poddanství v r. 1848 zde měla sídlo správa velkostatku, který v roce 1881 koupil Josef Duffek z Ostrovačic, žil zde až do své smrti v r. 1922. V roce 1921, ještě za života velkostatkáře Josefa Duffka, bylo do několika místností v přízemí zámku přestěhováno kloboucké muzeum, které však v roce 1932, kdy zámek koupilo město, bylo přestěhováno do dvorního traktu, do prostor bývalých sýpek, kde sídlí dodnes.

Nyní sídlí v budově zámku městský úřad, muzeum, knihovna, školní klub, advokátní kancelář, televizní studio, městská policie, veterinární ordinace a řada obchodů. Pod zámkem byla vybudována zámecká vinárna. Zámek vyžaduje opravy. Město zahájilo postupnou rekonstrukci a snaží se získávat různé dotace.

Na prostranství před zámkem, v řadě buxusů, stojí na soklu pozdně barokní socha sv. Jana z Nepomuku (asi z poloviny 18. století), která sem byla přenesena z původního stanoviště v zámecké zahradě, kde stávala do r. 1906.

Kaple svaté Barbory je barokní poutní kaple z roku 1669 na půdorysu kříže. Stojí pod vrcholem vyvýšeniny západně od středu města. Na klenbách kaple jsou fresky z roku 1709, znázorňující život

patronky. Císař Josef II. kapli zrušil a ta od r. 1786 sloužila jako kontribučenská sýpka na obilí. Teprve v polovině 19. století byla opravena a obnovena její náboženská funkčnost.

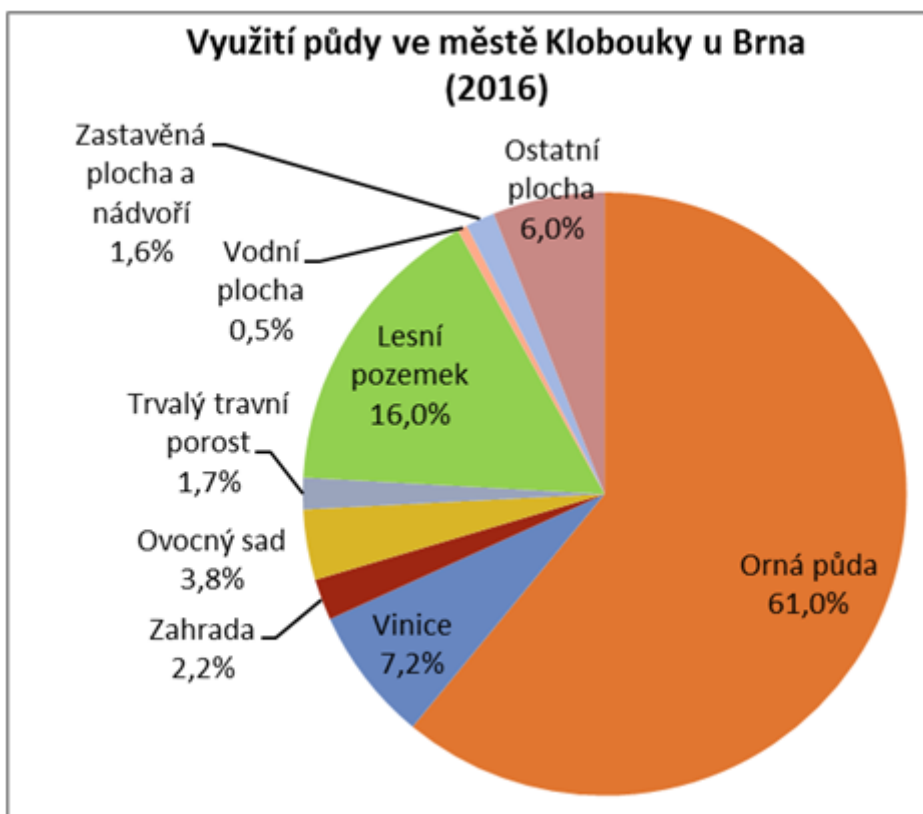
Kostel sv. Vavřince je jednolodní barokní kostel z roku 1655, upravený v 60. letech 19. století. Unikátní katolická fara je nevyužívá a chátrá.

Evangelický kostel sboru Českobratrské církve evangelické pochází z roku 1883. Na svoji dobu vyniká moderním technickým řešením. Klenba je zavěšena na železné konstrukci krovu a patrové galerie jsou nesené útlými železnými sloupy.

Městské vlastivědné muzeum sídlící v zámku bylo otevřeno v roce 1907. Současně s muzeem byl založen i muzejní spolek, jehož úkolem bylo pečovat o údržbu a získávat nové muzejní předměty. Současná expozice je rozdělena na oddělení archeologie a národopis. V současné době má sbírka 606 inventárních čísel archeologických nálezů z Klobouk a okolí. Národopisná sbírka muzea uchovává exponáty lidové kultury na Kloboucku, které jsou dnes již minulostí. Jsou to především lidové výšivky, keramika, obrazy na skle, cenné interiérové zařízení. Velmi bohatá je také sbírka keramiky, od nejstarší hrnčiny přes fajáns, kamnářské zboží, kameninu až po bělinu. Vedle malby na skle a souboru textilu patří keramika k nejhodnotnějším muzejním fondům.

6. Životní prostředí

Rozloha území obce Klobouky (katastry Klobouky a Bohumilice) činí 3127,03 hektarů. 75,9 % z této plochy zaujímá zemědělská půda (podíl orné půdy je 61 % z celkového území). Podíl zemědělské půdy v ČR činí 53,7 % (orná půda zabírá pouze 38,3 % území), v Jihomoravském kraji je pro zemědělské účely využíváno 59,5 % (zorněno je 49,4 %). V rámci regionu je poměrně významný 16% podíl lesních ploch. Vinice zabírají 226 ha.



Zeleň v zastavěném území města je v dobrém stavu. Pozornost je ale třeba věnovat zeleni kolem města

(dosadit, obnovit) – zde se čeká na realizaci komplexních pozemkových úprav. Stav potoka protékajícího městem je špatný. Část města nově spadá do záplavového území.

Ve městě se nevyskytují staré ekologické zátěže, ani skládky.

Na území města se nenachází chráněná území.

7. Správa města

Městský úřad a kompetence města

Městský úřad Klobouky je pověřeným obecním úřadem. Jeho správní obvod tvoří 8 obcí. Ve městě se nachází matrika i stavební úřad. Ostatní agendy vyřizuje Městský úřad obce s rozšířenou působností Hustopeče.

Ze zastupitelstva jsou uvolněnými zastupiteli starosta a místostarosta. Zastupitelstvo se schází 6 x ročně. Rada města se schází 1 x měsíčně. Vedle povinných výborů (kontrolní a finanční) ve městě funguje Komise životního prostředí a Přestupková komise.

Městský úřad zaměstnává tajemnici a 9 úředníků (z toho 2 na stavebním úřadě), pracovníky v knihovně, muzeu a kulturně informačním centru celkem v objemu jednoho úvazku. Ostatní pracovníci města působí v rámci městem zřizovaných organizací. Město využívá pracovníky na veřejně prospěšné práce (péče o zeleň, úklid, údržba). Městský úřad sídlí na zámku, jehož stav vyžaduje opravy. Úřadu chybí prostory na archivy.

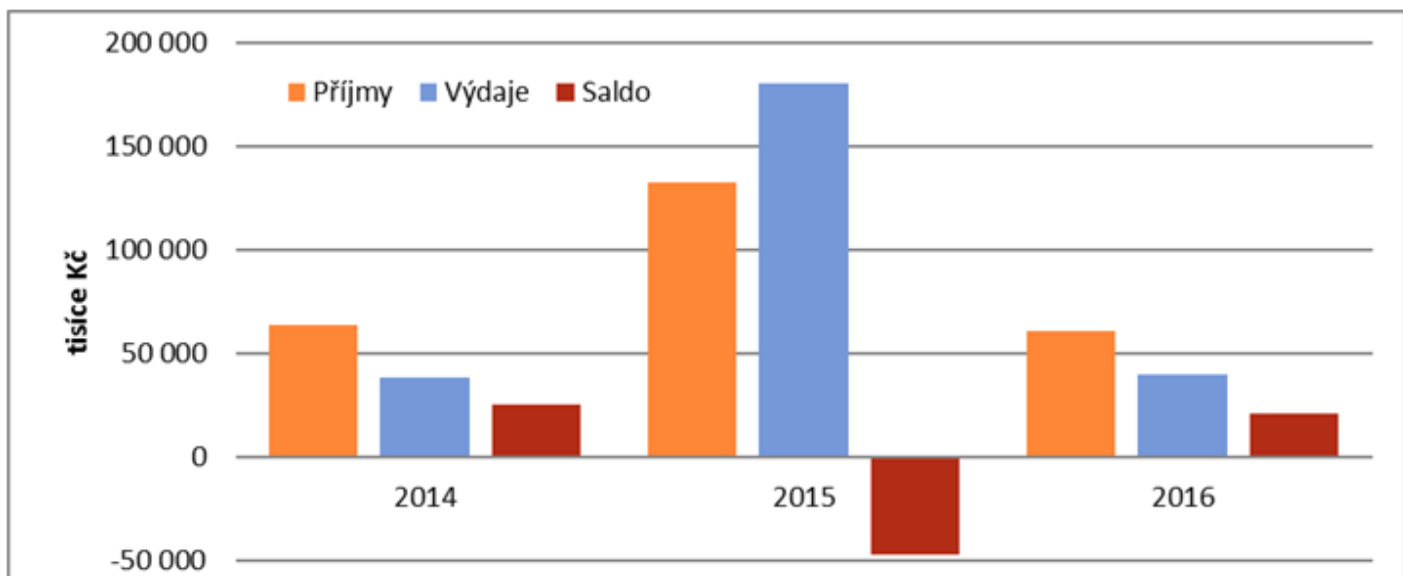
Územní plán města je z roku 2011. V roce 2015 proběhla první změna (nové výrobní a skladové prostory na severu města, rozšíření těchto ploch na východě a v osadě Martinice). Ve městě nejsou realizovány komplexní pozemkové úpravy. Město o ně má zájem, ale zemědělci nechtějí. Město čtvrtletně vydává zpravodaj Větrný mlýn.

Město zřizuje pět příspěvkových organizací (MŠ, ZŠ, střední odborná škola, gymnázium a Městské vodárny), má tři samostatné organizační složky (muzeum, pečovatelská služba, skládka Martinice).

Město je členem Mikroregionu Hustopečsko, Svazu měst a obcí ČR a Asociace muzeí a galerií. Území města je součástí Místní akční skupiny Hustopečsko

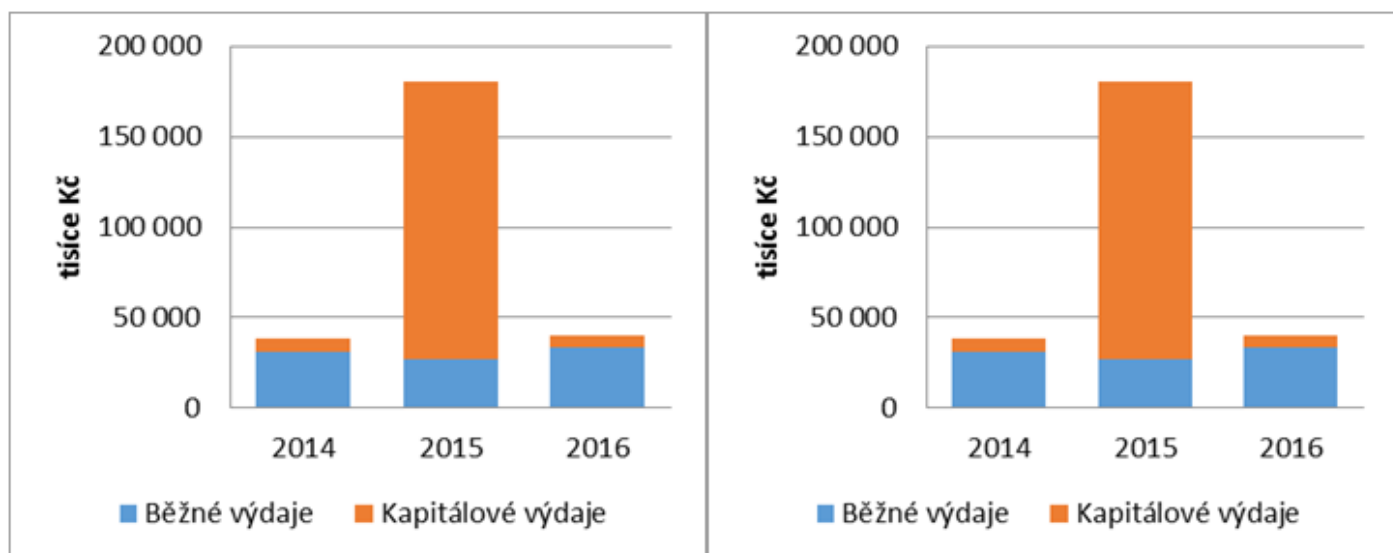
Hospodaření a majetek města

Město Klobouky u Brna za poslední 3 roky dosáhlo v letech 2014 a 2016 přebytku ve výši více než 25 a 20 milionů. V roce 2015 byl rozpočet deficitní ve výši více než 47 milionů. Město v posledních 3 letech získalo téměř 85 milionů na nenárokových investičních dotacích, nejvíce v roce 2015.



Podíváme-li se detailněji na strukturu příjmů a výdajů v posledních 3 letech, tak podíl daňových příjmů na celkových příjmech kolísá v závislosti na výši získaných investičních transferů. Nedaňové příjmy představují zejména nejrozličnější poplatky stanovené místní vyhláškou, poplatky za pronájem majetku města a úroky. Kapitálové příjmy jsou spíše nárazovou a okrajovou záležitostí, kdy město nejčastěji prodává menší pozemky občanům nebo podnikatelům na jejich žádost. Investice město financuje do značné míry z výnosů skládky a také z minulých rezerv.

Většinu rozpočtových výdajů tvoří běžné (provozní) výdaje. Podíl kapitálových (investičních) výdajů kopíruje dotační příjmy. Saldo běžných příjmů, což je rozdíl běžných příjmů (pravidelné příjmy a běžných výdajů), představuje částku, kterou město může použít na investiční výdaje, na spolufinancování získaných dotací nebo na splácení svých závazků aniž by si musela brát další půjčku nebo prodávat svůj majetek. Tento ukazatel můžeme nazvat i tzv. dluhovou kapacitou. Tato dluhová kapacita se v letech 2014–2016 pohybovala okolo hranice 20 milionů ročně.



Město vlastní majetek za cca 700 mil. Kč. Ze staveb jde zejména o zámek (nutné opravy), sokolovna (po rekonstrukci), Páleníkovo (sídli zde ZUŠ a prodejna oděvů, špatný stav), Peclova vila (špatný stav) a obecní dům Bohumilice (knihovna, stanice rozhlasu, společenská místnost; je ve špatném stavu). Město vlastní i školní budovy – ty jsou však svěřeny do správy jednotlivých příspěvkových organizací. Budovy tvoří dva školní areály: ZŠ + gymnázium, Městská střední odborná škola + MŠ. Zázemí škol je ve velmi dobrém stavu. Budovy jsou zatepleny, fasády opraveny. V minulých letech zde bylo investováno více než

30 mil. KČ.

Rozložení pozemků ve vlastnictví města je znázorněno na následujícím obrázku.



Nemovitosti ve vlastnictví města Klobouky u Brna (vlevo k. ú. Klobouky, vpravo k. ú. Bohumilice)
Pramen: www.cuzk.cz

A.2 Východiska pro návrhovou část

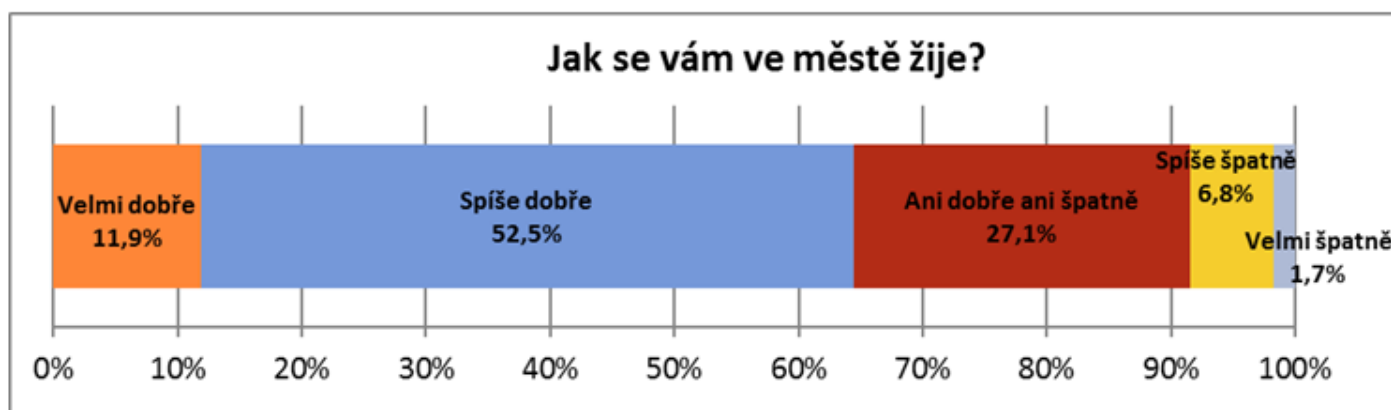
Východiska pro návrhovou část jsou zpracována zejména na základě poznatků z charakteristiky města a závěrů dotazníkového šetření názorů obyvatel a zachycují **základní (klíčové) podněty pro návrhovou část**, a to zejména silné stránky / pozitiva, rozvojové faktory a slabé stránky /negativa / problémy jako **vnitřní faktory ovlivnitelné** městem. **Vnější faktory** (příležitosti a ohrožení) vychází z posouzení obecných i konkrétních politických, ekonomických, sociálních, technologických, environmentálních a legislativních vlivů, které mohou mít dopad na rozvoj města.

Klíčové podněty ze šetření názorů obyvatel

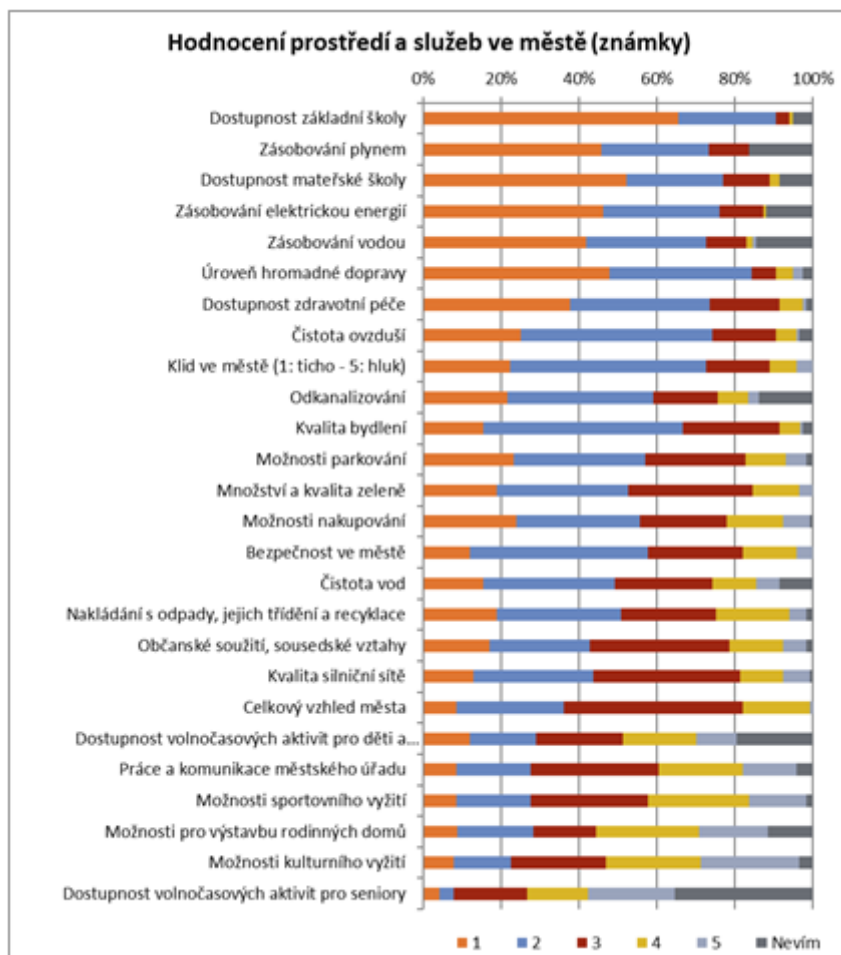
V polovině června 2017 proběhlo dotazníkové šetření názorů obyvatel. Celkově se zapojilo 118 obyvatel. Někteří z nich neodpověděli na všechny otázky. Vyhodnocení každé otázky tedy vychází z počtu odpovědí na danou otázku.

Mezi respondenty bylo 47 % mužů a 53 % žen. Ve věku 15–29 let bylo 43 % osob, ve věku 30–49 let bylo dalších 43 % osob, ve věku 50–64 let 19 % a nad 65 let 5 %. Mezi respondenty bylo 29 % osob s vysokoškolským, 16 % osob se středním odborným a 51 % osob se středoškolským vzděláním s maturitou. Ve více než polovině případů odpovídaly osoby žijící s dětmi do 18 let, v 38 % případů šlo o domácnosti bez dětí. 74 % odpovědí pocházelo od rodáků a osob, které se do města přistěhovali v dětství spolu s rodiči, 18 % od osob, které se přistěhovaly v dospělosti před více než pěti lety. Novějších přistěhovalců bylo 8 %.

64,4 % respondentů se ve městě žije dobře. 8,5 % respondentů však uvedlo, že se jim zde žije špatně. Nejvíce si respondenti váží blízkosti přírody, klidného života ve městě a dobré dopravní dostupnosti, kritizují nejčastěji nedostatečný kulturní a společenský život, nezájem obyvatel o město a špatné vztahy mezi lidmi.



Obyvatelé komplexně hodnotili prostředí a služby ve městě. Jednotlivá témata známkovali na stupnici 1–5 jako ve škole. Nejlépe hodnoceny (nejnižší průměrná známka) jsou dostupnost MŠ a ZŠ, zásobování plynem a elektrickou energií. Nejhůře je hodnoceny dostupnost volnočasových aktivit pro seniory a možnosti kulturního vyžití.



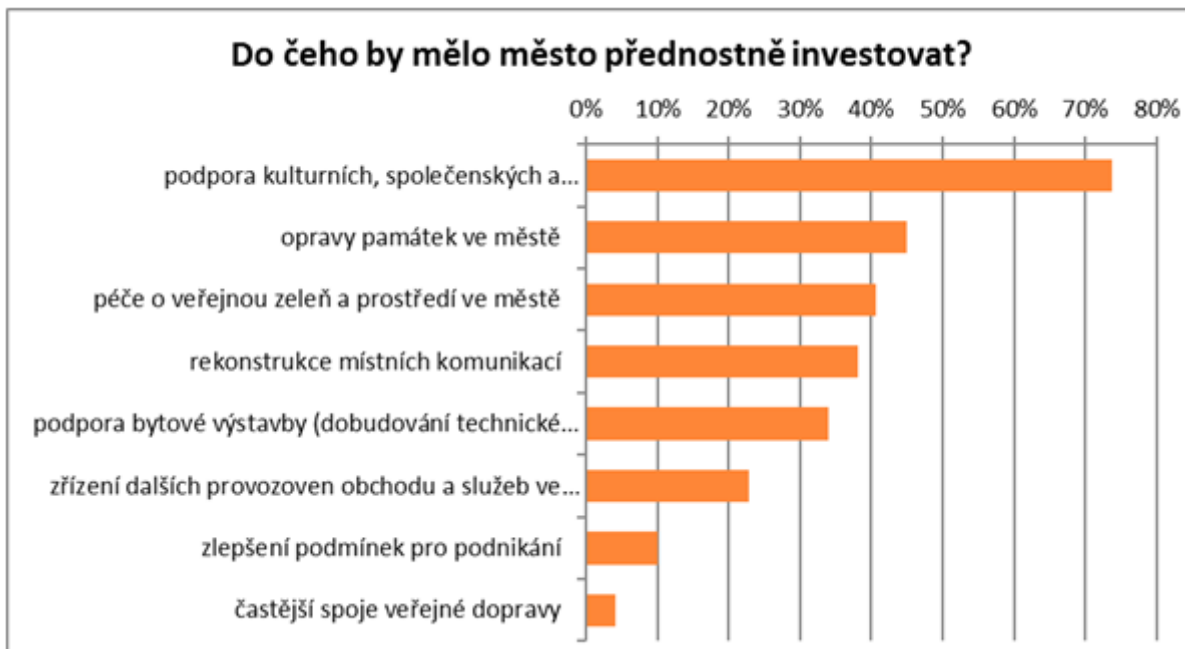
Občanům ve městě nejvíce chybí možnosti nakupování (jak větší supermarkety, tak specializované obchody) a kulturního a sportovního vyžití (kino, kulturní akce, posilovna, venkovní sportoviště). Častěji bylo zmiňováno také dětské hřiště. Uvítali by také cyklostezku, více laviček a prostorů pro odpočinek a větší pořádek ve městě, např. údržbu zeleně.

54 % respondentů považuje mezilidské vztahy ve městě za dobré. Za špatné je označilo 6 % osob. 43 % respondentů si myslí, že obyvatelé mají dostatek příležitostí ke vzájemným společenským kontaktům, 53 % respondentů s tím však nesouhlasí.

19 % respondentů uvedlo, že sleduje informace o dění ve městě na webových stránkách města pravidelně, 67 % respondentů je sleduje pouze občas, 13 % nesleduje vůbec.

Přes 3/4 respondentů jsou ochotni zapojit se do rozvoje města. Z možných způsobů zapojení se uváděli respondenti nejčastěji pomoc s pořádáním společenských, kulturních a sportovních akcí či volnočasových aktivit pro děti a také pomoc s úklidem města a údržbou zeleně.

Klíčovou otázkou pro budoucnost města je, jak by se město mělo početně rozvíjet. Dle 52 % respondentů by se mělo město postupně mírně rozrůstat. 19 % respondentů by podporovalo intenzivní výstavbu nových domů a rychlé zvýšení počtu obyvatel, zatímco 16 % obyvatel upřednostňuje, aby město zůstalo stejně velké.



V případě budoucích investic respondenti jednoznačně podporují kulturní, společenské a sportovní aktivity. Výrazná je i podpora opravy památek a péče o veřejnou zeleň a prostředí ve městě. Rekonstrukce místních komunikací je na 4. místě.

SWOT analýza

Silné stránky

- Rostoucí počet obyvatel
- Poměrně vysoký podíl lesních ploch
- Poměrně velké množství pracovních míst
- Řada turistických atraktivit
- Existence městské pečovatelské služby
- Mimořádná vybavenost školskými zařízeními
- Dobrá vybavenost službami
- Přímé dopravní spojení s Brnem

Slabé stránky

- Poměrně malý počet spolků
- Nedostatečné využití potenciál cestovního ruchu
- Nejsou realizovány komplexní pozemkové úpravy
- Málo ploch pro výstavbu
- Špatný stav zámku
- Nedobudovaná kanalizace

Příležitosti

- Dotační zdroje z národních a evropských programů
- Zájem o venkovskou turistiku

Hrozby

- Klimatické změny

Snižování objemu a nerovnoměrnost rozložení srážek.

B. NÁVRHOVÁ ČÁST

B.1 Strategická vize

Vize představuje dlouhodobý obraz o budoucnosti města. Naplnění vize bude dosaženo realizací několika navazujících střednědobých programů rozvoje města.

VIZE MĚSTA KLOBOUKY U BRNA V ROCE 2035

Město pro pohodový život.

Město bude živým centrem Kloboucka a zázemím pro okolní obce. Nabízí bydlení v klidném prostředí a dostatečnou občanskou i komerční vybavenost. Udrží se bohatá nabídka školských zařízení.

Podaří se posílit zapojení obyvatel do života města a dojde k rozvinutí spolkové činnosti. Ve městě se bude konat řada zajímavých akcí a bude k dispozici kvalitní zázemí pro sportovní, kulturní a volnočasové aktivity.

Město bude mít opravené a dlouhodobě využitě historické památky a ve spolupráci s okolními obcemi je cílem turistů a využívá svůj turistický potenciál. Opravený zámek slouží jako živé zázemí města.

Komplexní pozemkové úpravy přispějí ke zvýšení prostupnosti a environmentální stabilitě okolní krajiny.

Dojde ke zkvalitnění infrastruktury a občanské vybavenosti Bohumilic a ke zlepšení celkového prostředí pro život v této místní části.

B.2 Cíle, opatření a aktivity

 Vysoká důležitost  Střední důležitost  Nízká důležitost

Cíl : „Život ve městě“

Opatření : „Zkvalitnění občanské vybavenosti“	Od - do	Odpovědnost	Náklady (tis. Kč)	Zdroj financování
„Oprava sportovního hřiště základní školy“ Pokud se neuskuteční v roce 2017, v závislosti na získání dotace.	- 2018	Rada Města	13000	Vlastní + externí
„Vybudování sportovní haly“ Pouze v případě získání dotace.	-	Rada Města		Externí
„Vybudování dětského hřiště v Bohumilicích“ Pokud se neuskuteční v roce 2017.	- 2018	Rada Města	200	Vlastní

Opatření : „Podpora občanských aktivit“	Od - do	Odpovědnost	Náklady (tis. Kč)	Zdroj financování
„Podpora vzniku spolků a spolkové činnosti“ Např. bezúplatný pronájem sokolovny	-	Zastupitelstvo		Vlastní
„Podpora kulturních aktivit“ Např. zajištění hostování různých vystoupení.	-	Zastupitelstvo		Vlastní
„Podpora mladých rodin“	-	Zastupitelstvo		Vlastní

Nutné konkretizovat

Opatření : „Opravy památek a rozvoj cestovního ruchu“	Od - do	Odpovědnost	Náklady (tis. Kč)	Zdroj financování
„Rekonstrukce a rozšíření muzea“ V rámci přeshraničního projektu se Senicí (SK).	2017 - 2020	Rada Města	15000	Vlastní
„Doplnění informačního značení a informačních panelů pro turisty“	- 2018	Rada Města		Vlastní + externí
„Rekonstrukce zámku“ Hotovo je zabezpečení základů. V roce 2017 by měla proběhnout výměna oken a dveří a oprava a zateplení stropů. Následně proběhne odvlhčení přízemí, oprava fasády, oprava střechy, oprava pavlače, vybudování bezbariérového přístupu a rekonstrukce WC.	2017 - 2022	Rada Města	60000	Vlastní + externí
Opatření : „Správa města s hospodaření s majetkem“	Od - do	Odpovědnost	Náklady (tis. Kč)	Zdroj financování
„Obnova vybavení městského úřadu“ V návaznosti na rekonstrukci zámku.	-	Rada Města		Vlastní
„Oprava hřbitova v Bohumilicích“	- 2018	Rada Města		Vlastní

Cíl : „Infrastruktura“

Opatření : „Zkvalitnění dopravní infrastruktury“	Od - do	Odpovědnost	Náklady (tis. Kč)	Zdroj financování
„Rekonstrukce místní komunikace v ulici Polní“	- 2019	Rada Města		Vlastní + externí
„Rekonstrukce místní komunikace v ulici Wolfova“	- 2019	Rada Města		Vlastní + externí
„Rekonstrukce chodníků Klobouky“ V návaznosti na rekonstrukce a dobudování kanalizace.	- 2018	Rada Města		Vlastní
„Rekonstrukce chodníků Bohumilice“ Vazba na rekonstrukci kanalizace.	-	Rada Města		Vlastní
„Vybudování cyklostezky na staré železniční trati“ Po vyřešení vlastnictví železniční trati.	-	Rada Města		Externí
Opatření : „Dobudování technické infrastruktury“	Od - do	Odpovědnost	Náklady (tis. Kč)	Zdroj financování
„III. etapa rekonstrukce kanalizace“	- 2019	Rada Města		Vlastní + externí
„Rekonstrukce čistírny odpadních vod“ Řešit společně se 3. etapou rekonstrukce kanalizace.	- 2019	Rada Města		Vlastní + externí
„Kanalizace Bohumilice“	- 2019	Rada Města	30000	Vlastní + externí
„Rekonstrukce vodovodu“ Připravit projektovou dokumentaci.	-	Rada Města		Vlastní
„Varovný protipovodňový systém“ Pokud se neuskuteční v roce 2017.	- 2018	Rada Města		Vlastní + externí
„Vybudování nového sběrného dvora“	- 2018	Rada Města		Vlastní + externí

Cíl : „Krajina a životní prostředí“

Opatření : „Zlepšování vzhledu města“	Od - do	Odpovědnost	Náklady (tis. Kč)	Zdroj financování
„Úpravy koryta Klobouckého potoka“	- 2019	Rada Města	15000	Vlastní + externí

Projektová dokumentace je zpracovaná. Plánováno je, že se cca 300 m potoka zatrubní. Zatrubnění bude realizováno pouze, pokud se podaří získat dotaci. Vyřešení vlastnictví pozemků pod korytem potoka.

„Vyčištění potoka v Bohumilicích a jeho okolí“ Provede Povodí Moravy.	- 2019	Rada Města	Vlastní
„Úprava zámeckého parku“ Součástí bude i dětské hřiště.	- 2022	Rada Města	Vlastní

Opatření : „Posílení stability a funkčnosti krajiny“

	Od - do	Odpovědnost	Náklady (tis. Kč)	Zdroj financování
„Realizace komplexních pozemkových úprav“ Provádí Státní pozemkový úřad.	2017 - 2019	Rada Města		Externí
„Výsadba zeleně a realizace protierozních opatření“ V návaznosti na provedené pozemkové úpravy.	- 2019	Rada Města		Externí

B.3 Podpora realizace programu

Za **koordinaci** činností spojených s programem rozvoje města je zodpovědný **starosta**.

Sledování a vyhodnocování plnění programu rozvoje obce provádí Finanční výbor ve spolupráci se starostou města.

Návrh aktualizací programu rozvoje (zejména úpravy termínů, nákladů a finančního plánu – rozložení nákladů v jednotlivých letech realizace) připravuje Finanční výbor v úzké součinnosti se starostou s ohledem na vyhodnocení plnění v předchozím roce a ve vazbě na tvorbu rozpočtu na následující rok.

Program rozvoje města je **závazným podkladem pro rozhodování zastupitelstva města a pro činnost jednotlivých orgánů města**. Organizace/osoby uvedené ve sloupci odpovědnost u jednotlivých aktivit **zodpovídají za zajištění realizace příslušné aktivity** (tj. aktivitu nemusí přímo realizovat, ale mohou na realizaci pouze dohlížet, iniciovat započítí realizace apod.).

Program rozvoje je závazným **podkladem pro přípravu rozpočtu města**.

Základní činnosti spojené s realizací programu rozvoje jsou v průběhu kalendářního roku rozloženy následovně:

Měsíc	Činnosti	Kdo udělá
Říjen	Vyhodnocení stávajícího plnění v daném roce a návrh aktualizace	Finanční výbor
Listopad	Projednání návrhu aktualizace na zastupitelstvu města Provázání programu rozvoje a rozpočtu na následující rok <i>(rozpočet zohlední stav plnění programu rozvoje, v programu rozvoje se upraví částky a harmonogram dle návrhu rozpočtu)</i>	Zastupitelstvo města
Prosinec	Schválení návrhu aktualizace (spolu se schválením návrhu rozpočtu)	Zastupitelstvo města
Průběžně	<i>Sběr podnětů a aktuálních informací</i>	<i>Starosta, finanční výbor</i>

Vyhodnocení plnění programu rozvoje obsahuje u jednotlivých aktivit následující informace:

- **Stav realizace:** splněno / v realizaci dle plánu (využíváno zejména u víceletých aktivit) / v realizaci (ale později / dříve oproti plánu) / nerealizováno.
- **Skutečné náklady.**
- *Dle potřeby komentář ke stavu realizace* – zejména zdůvodnění proč aktivita nebyla realizována dle plánu, dále i např. zkušenosti z realizace, které by mohly být využity.

Stav realizace lze v tabulce s přehledem aktivit vyjádřit zbarvením (např. zelená = splněno, oranžová = v realizaci).

Aktualizace programu rozvoje bude probíhat obvykle 1 x ročně. Návrh aktualizace zpracovává Finanční výbor v úzké součinnosti se starostou města a Kontrolním výborem. Návrh aktualizace musí být projednán a schválen zastupitelstvem města.

Při roční aktualizaci budou vždy aktuální situaci přizpůsobeny následující údaje:

- Termíny.
- Náklady.

V případě potřeby je možné vyřadit plánovanou aktivitu nebo doplnit aktivitu novou.

Návrh aktualizace bude obsahovat přehled provedených změn. Na jeho základě bude vytvořena a zveřejněna aktuální podoba programu rozvoje města.

Aktualizace programu rozvoje **probíhá z technického hlediska** následovně:

Podkladem pro aktualizaci jsou tabulky se specifikací aktivit (přímo v návrhové části programu rozvoje, nebo v přehledové tabulce v excelu).

V tabulkách se žlutým podbarvením zvýrazní aktualizované údaje, resp. doplněné aktivity. Červeně se potom podbarví aktivity, jejich realizace se nepředpokládá.