



MINISTERSTVO
PRO MÍSTNÍ
ROZVOJ ČR

OBCEPRO
PROGRAM ROZVOJE OBCE

PROGRAM ROZVOJE OBCE HODĚJICE



NA OBDOBÍ LET
2015 - 2020

Úvod

Základním plánovacím dokumentem obce, zakotveným v zákoně č. 128/2000 Sb., o obcích, je program rozvoje obce. Jde o hlavní nástroj řízení rozvoje obce. Smyslem tvorby bylo na základě popsání situace v obci, názoru občanů a diskuse pracovní skupiny formulovat představy o budoucnosti obce včetně navržení aktivit, které pomůžou tyto představy dosáhnout. Tento dokument byl vytvářen v první polovině roku 2015 na období let 2015–2020. Hlavním řešitelem za obec byl starosta Jiří Florian, další členové realizačního týmu byli místostarosta Ivana Stuchlíková, místostarosta Petr Plotěný a členové zastupitelstva Vladimíra Durdová, Václav Jeřábek, Lukáš Moravčík, Blahoslava Suchánková, Miroslav Šujan a Lenka Záleská.

Do procesu tvorby PRO byla také zapojena veřejnost, která se formou dotazníkového šetření podílela na formování výsledné podoby tohoto dokumentu. Dále měli občané Hodějic příležitost dokument připomínkovat v průběhu tvorby, pracovní verze byla zveřejněna k připomínkování na úřední desce, na stránkách obce a bylo uskutečněno veřejné projednání strategie na zasedání zastupitelstva.

Na analyticko-metodickém vedení se podíleli pracovníci MAS Slavkovské bojiště, z.s.:

Dana Adamcová

Eva Kreizlová

Hana Tomanová

Vladislava Vaněčková

Dokument Program rozvoje obce Hodějice na období let 2015–2020 byl zpracován

díky projektu „**Elektronická metodická podpora tvorby rozvojových dokumentů obcí**“ (CZ.1.04/4.1.00/62.00008), jehož nositelem bylo Ministerstvo pro místní rozvoj ČR.

Program rozvoje obce byl schválen zastupitelstvem obce dne 12. 2. 2015 usnesením č. 8.

A. ANALYTICKÁ ČÁST

A.1 Charakteristika obce

1. Území

Poloha

Hodějice leží na levém břehu Litavy v průměrné nadmořské výšce 223 m. Katastrální rozloha obce je 857 ha. Hodějice se nacházejí 4,6 km východně od Slavkova u Brna, v bývalém okrese Vyškov a současném Jihomoravském kraji. Obec lemuje ze severu řeka Litava a protéká jí Heršpický potok. Ze všech stran je obklopena ornou zemědělskou půdou.



Obr. 1: Umístění obce na mapě

Historické souvislosti

Název obce je odvozen od osobního jména Hoďata a původně znamenal ves lidí Hoďatových. Archeologické nálezy a vykopávky dokládají, že na území katastru obce bylo sídliště pravěkých lidí. V polích za hřbitovem se nachází sídelní jáma. Po otevření pískovny za starou "struhou" byly nalezeny popelnice, několik hrnců a jiné nádoby nebo jejich zlomky. Toto dávné sídliště bylo na pravém břehu Litavy. Obec vznikla na levém břehu Litavy. Podle pověstí mohla obec vzniknout již v 10. století.

První písemná zmínka o Hodějicích v zemských deskách města Brna pochází z roku 1455. Hodějice vždy měly úzký ekonomický i správní vztah k městu Slavkovu. Již v období středověku patřily Hodějice slavkovské komendě řádu německých rytířů (svědčí o tom zápisy v účtech řádu z let 1383 a 1384), později byla vesnice na dlouhou dobu součástí kounicovského slavkovského panství.

Dominantou obce je kaple sv. Bartoloměje z let 1882-1884, na západní straně ukončený vstupem, nad kterým se zvedá hranolová zvonice. V letech 2002-2003 prošel významnými opravami (Historie obce Hodějice, dostupné na <http://www.hodejice.cz/informace-o-obci/historie/>).

2. Obyvatelstvo

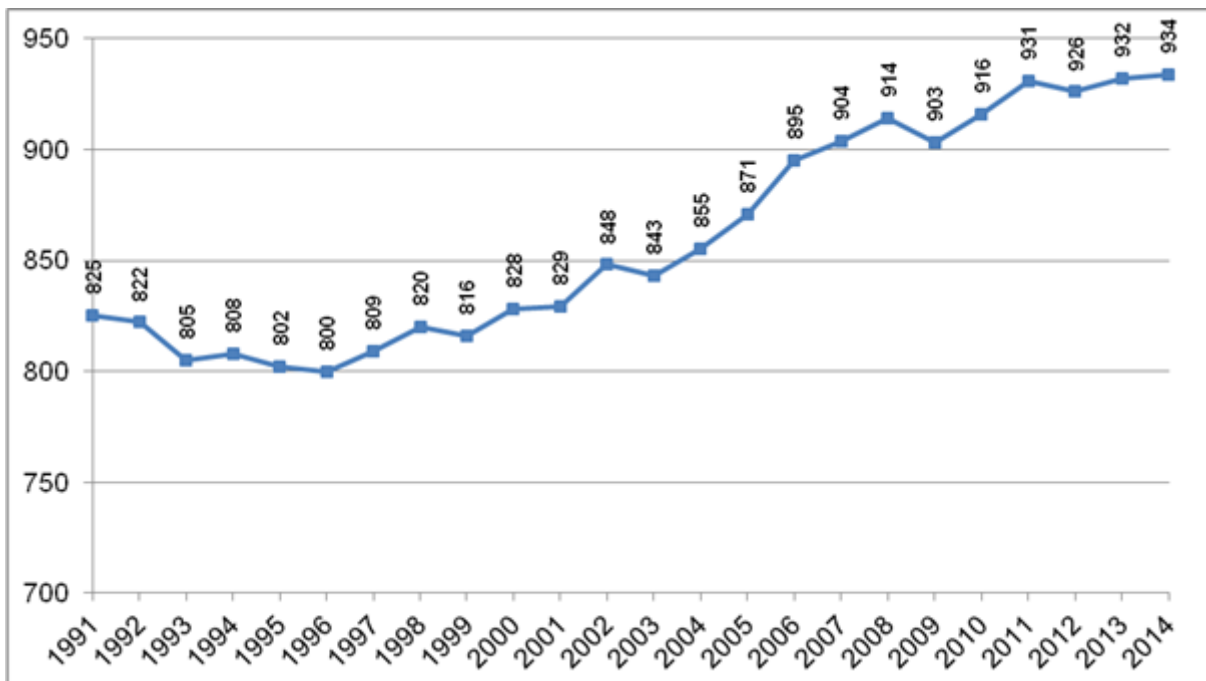
Demografická situace

Hodějice se počtem obyvatel řadí mezi středně velké obce v rámci území MAS. Velikost obce byla určena na základě srovnání s ostatními členskými obcemi MAS Slavkovské bojiště a jejich následným rozdělením do kategorií podle počtu obyvatel na malé, střední a velké obce (viz Příloha č. 1). K 31. 12. 2014 v obci žilo celkem 934 obyvatel, z toho 619 v produktivním věku. Průměrný věk občanů je 42 let. Trend demografického vývoje je příznivý. Za posledních jedenáct let (od 31. 12. 2003 - 31. 12. 2014) přibylo v Hodějicích 85 občanů (Veřejná databáze, ČSÚ, 2015).

Nárůst počtu obyvatel obce není velký oproti jiným obcím, je způsoben jak přirozenou cestou (počtem narozených převyšujícím počet zemřelých), tak i migrací. Do obce se často stěhují mladí lidé, kteří v obci koupili nebo staví rodinný dům a následně zde zakládají rodiny.

Tab. 1: Vývoj pohybu obyvatelstva a jeho počet v letech 2003-2014

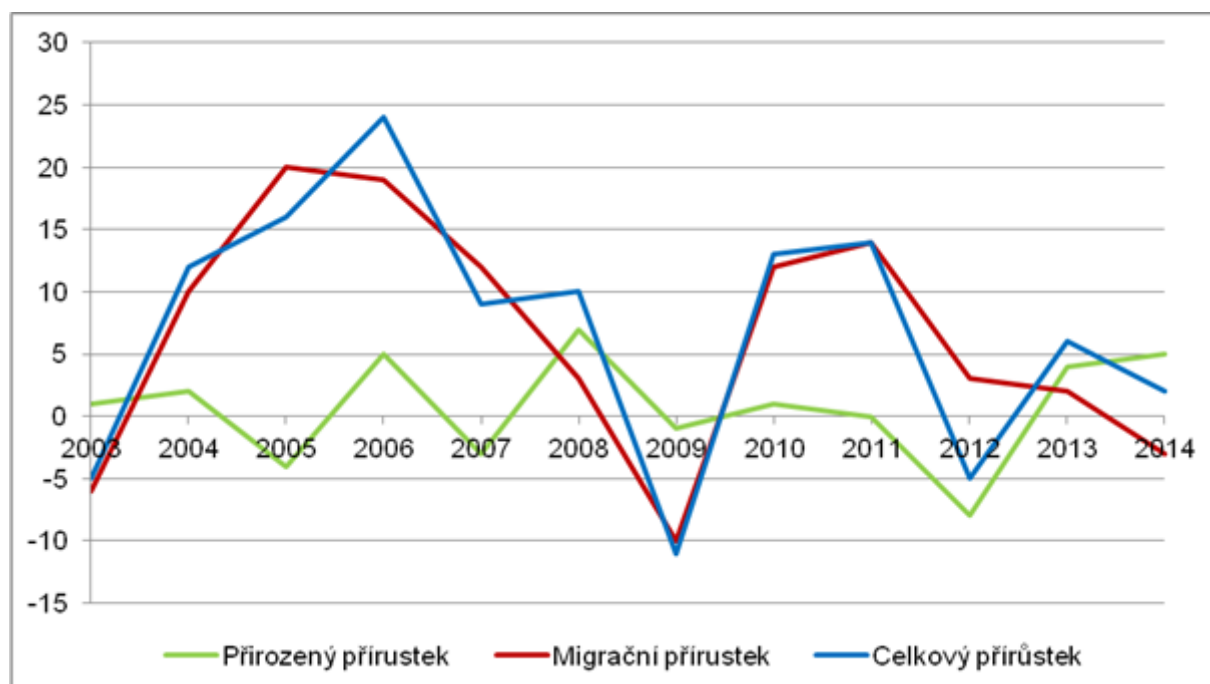
Rok	Narození	Zemřelí	Přistěhovalí	Vystěhovalí	Přirozený přírůstek	Migrační přírůstek	Celkový přírůstek	Počet obyvatel k 31.12.
2003	9	8	9	15	1	-6	-5	843
2004	11	9	29	19	2	10	12	855
2005	4	8	25	5	-4	20	16	871
2006	15	10	35	16	5	19	24	895
2007	7	10	33	21	-3	12	9	904
2008	12	5	15	12	7	3	10	914
2009	7	8	7	17	-1	-10	-11	903
2010	11	10	26	14	1	12	13	916
2011	5	5	21	7	0	14	14	931
2012	7	15	17	14	-8	3	-5	926
2013	11	7	25	23	4	2	6	932
2014	14	9	25	28	5	-3	2	934



Obr. 2: Vývoj počtu obyvatelstva v letech 1991-2014

Vztah migračního a přirozeného přírůstku

Z následujícího grafu je zjevné, že především migrační přírůstek byl v obci v uplynulém období významný. Obec ve své rozvojové strategii zohledňuje potřeby svých občanů, především kategorie dětí a mládeže a následně pak osob v seniorském věku. Celkový přírůstek obyvatelstva byl v posledních letech, s výjimkou roku 2009, kladný, avšak i přes to dochází k neustálému nárůstu kategorie osob ve věku 65+, a tedy ke stárnutí populace, jelikož nedochází k navyšování v dětské kategorii, viz obr. 4.



Obr. 3: Vývoj přirozeného, migračního a celkového přírůstku v letech 2003-2014

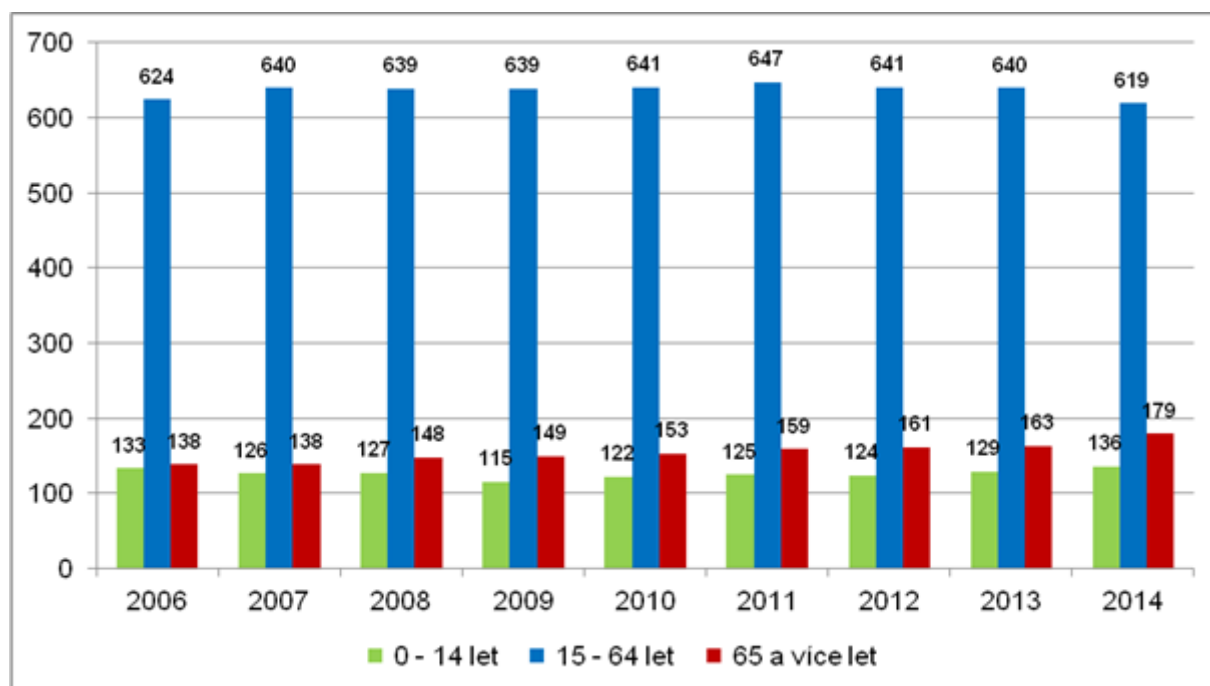
Věková struktura

Věkové poměry v území vyjadřuje index stáří, tedy poměr mezi počtem obyvatel ve věku 65 a více let a počtem obyvatel ve věku 0-14 let, který vypovídá o tom, zdali na daném území dochází ke stárnutí obyvatelstva. V roce 2014 byl v obci index stáří 131,6, tedy osoby ve věku 65 a více let převažují o necelých 32 % nad věkovou kategorií 0-14. Počet obyvatel v produktivním věku (od 15 - 64 let) činil 619, podrobněji viz tabulka (Veřejná databáze, ČSÚ, 2015).

Tab. 2: Věkové poměry v obci v roce 2014

OBEC	Celkový počet obyvatel	Počet obyvatel ve věku			Podíl obyvatel ve věku (%)			Index stáří
		0-14	15-64	65+	0-14	15-64	65+	
Hodějice	934	136	619	179	14,6	66,3	19,2	131,6

Rozdělení obyvatelstva podle věkových kategorií ukazuje následující graf:



Obr. 4: Obyvatelstvo podle věkových kategorií v letech 2006-2014

Vzdělanostní struktura obyvatelstva

V obci dominují především osoby vyučené a se střední odborným vzděláním bez maturity, dále pak se základním a neukončeným základním vzděláním, následují osoby s úplným středním vzděláním s maturitou. Počet vysokoškoláků nedosahuje průměrných hodnot okresu Vyškov (ČSÚ, SLDB k 26. 3. 2011, dostupné z www.czso.cz).

Tab. 3: Obyvatelstvo ve věku 15 a více dle nejvyššího ukončeného vzdělání dle SLDB 2011

Nejvyšší ukončené vzdělání (věk 15 a více)

Počet obyvatel celkem k 26.3.2011	bez vzdělání	základní vč. neukončeného	střední vč. vyučení (bez maturity)	úplné střední s maturitou	nástavbové studium	vyšší odborné vzdělání	vysokoškolské	
Hodějice	784	1	197	326	161	24	11	46
okres Vyškov	75 259	273	14 344	27 684	19 574	1 893	838	8 107

Sociální situace v obci

Obec neeviduje národnostní menšiny ani sociálně slabé občany. Rovněž není nutnost řešit sociálně vyloučené lokality či scházení problematické mládeže v obci. V minulosti řešil obecní úřad porušování nočního klidu v souvislosti s uživateli návykových látek, kteří se v obci nacházeli a nacházejí v menší míře. Jiné negativní vlivy obec nepociťuje.

Spolková, osvětová a informační činnost

V obci působí různé zájmové organizace: TJ Sokol, Myslivecké sdružení, Sbor dobrovolných hasičů, ZO Českého zahrádkářského svazu. Organizace jsou aktivní, ve spolupráci s obcí se podílí na různých kulturních a společenských aktivitách v obci. Většina akcí se koná v místní Sokolovně, některé v areálu místního koupaliště. Jednotlivé akce v průběhu roku koordinuje Kulturní a školská komise obce.

Podpora spolkových aktivit

Obecní úřad finančně přispívá na provoz i aktivity zájmových organizací, a to podle rozsahu vyvíjené činnosti. Z provozních nákladů pak hradí služby – vodu, elektřinu a zemní plyn. Organizace mohou podle potřeby zdarma využívat obecní prostory.

SDH Hodějice

Sbor dobrovolných hasičů byl založen roku 1892, je nejpočetnější ze zájmových spolků a organizací v obci, má 70 členů. K dispozici má hasičskou zbrojnicí. Tuto se v nedávném období podařilo celkově rekonstruovat za náklady cca 0,5 mil. Kč. Podařilo se také opravit hasičské cvičiště. Na svou činnost dostává SDH pravidelně z rozpočtu obce 30 tis. Kč/rok.

TJ Sokol

Tělovýchovná jednota Sokol byla založena roku 1903 a v roce 1923 vznikl jeden oddíl kopané. TJ Sokol Hodějice se podílela na rekonstrukci sportovního zařízení v obci. TJ Sokol má svůj majetek – tělocvičnu a pohostinství. K dispozici má fotbalové hřiště s umělým povrchem, které si vybuvovala svépomocí.

Myslivecké sdružení

Myslivecké sdružení v Hodějicích má 12 stálých členů. Obstarává honitbu na katastrálním území obce Hodějice o rozloze 800 ha. Sdružení nevlastní majetek, jsou nuceni si od obce půjčovat prostory.

Chovatelský, zahrádkářský a včelařský svaz

V obci také působí organizace Českého svazu chovatelů. Bohužel aktivních členů tohoto svazu pomalu rok od roku ubývá. Dnes mají o toto téma zájem především starší občané.

ZO Českého zahrádkářského svazu má 20 členů. Starají se především o ovoce a obecní stromy. K dispozici mají moštárnu a lis na ovoce. Pro veřejnost pořádají jednou za 2 roky výstavu ovoce. Ke své činnosti využívají bezplatně prostory obecní budovy.

V obci se nachází Sdružení včelařů, které uzavřelo partnerství se včelařským sdružením v obci Němčany, oficiálně se pak člení ke Slavkovu u Brna. Členská základna v Hodějicích má cca 10 mladých včelařů (Spolky a sdružení, dostupné z <http://www.hodejice.cz/spolky-sdruzeni/>).

Informovanost občanů

Občané získávají informace prostřednictvím obecního rozhlasu, úřední desky, veřejných jednání zastupitelstva a obecního zpravodaje, který je vydáván 4x ročně. Pro sdělování informací o pořádání akcí využívá obecní úřad možnost zasílat SMS zprávy svým občanům. Občané mladšího věku vyhledávají informace na webových stránkách obce. S poskytováním informací je spokojena nadpoloviční většina občanů, v rámci otevřené otázky se vyskytla jedna připomínka - uvádět více informací o investicích a financích také ve zpravodaji. Zpravodaj spolu s rozhlasem jsou uváděny jako nejvýznamnější zdroje informací, respondenti dotazníkového šetření současně oba zdroje hodnotí kladně. Co se týče SMS zpráv, tuto službu využívá často nebo alespoň občas cca 39 % dotazovaných.

3. Hospodářství

Ekonomická situace

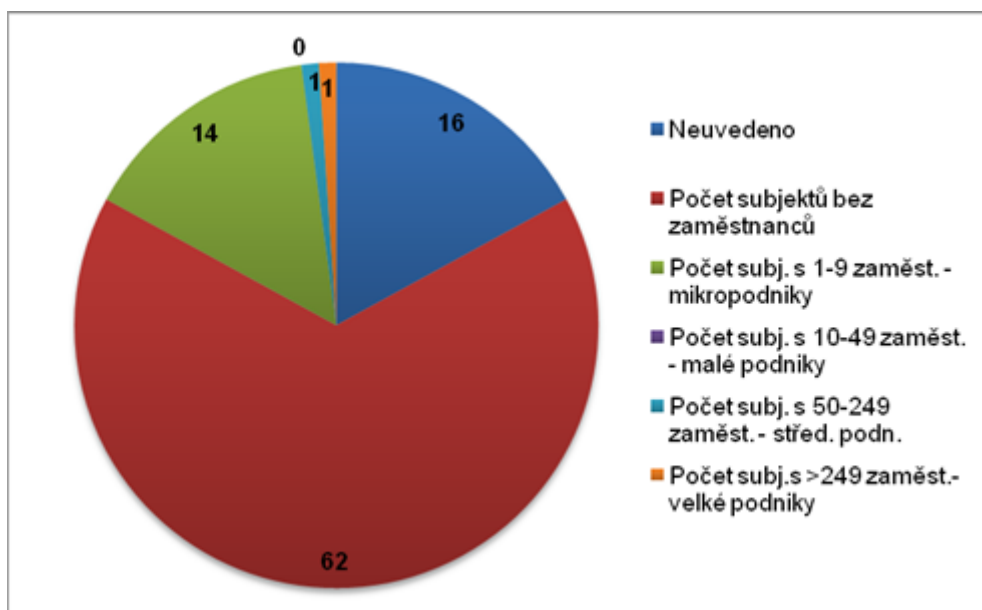
V katastru obce se nachází významný zaměstnavatel: Fenstar, s.r.o. (Hodějice), společnost zaměřená na výrobu plastových a hliníkových oken. V obci samotné je pak jen málo komerčních služeb, podrobněji viz tabulka.

Na jihovýchodním kraji obce se nachází areál bývalého zemědělského družstva. V současnosti zde hospodaří Agria, a.s., zemědělská společnost se sídlem v Nížkovcích. Mimo jiné hospodaří i v katastru obce Hodějice.

Tab. 4: Hospodářská činnost za rok 2013

Zemědělství, lesnictví, rybářství	9
Zpracovatelský průmysl	24

Stavebnictví	34
Velkoobchod a maloobchod; opravy a údržba motorových vozidel	43
Doprava a skladování	9
Ubytování, stravování a pohostinství	3
Činnosti v oblasti nemovitostí	1
Profesní, vědecké a technické činnosti	10
Kulturní, zábavní a rekreační činnosti	4
Ostatní činnosti	13
Nezařazeno	6



Obr. 5: Rozdělení podniků dle počtu zaměstnanců (zjištěná aktivita)

Tab. 5: Nabídka služeb v obci Hodějice v roce 2014

Hodějice	Stolařství, truhlářství - 2	Instalatér, topenář - 1	Kadeřnictví, kosmetika - 3	Opravy motor. vozidel - 2	Masáže / - 1	Potraviny smíšené zboží - 2	Restaurace - 1	Pohostinství (bez stravování) - 2
-----------------	-----------------------------	-------------------------	----------------------------	---------------------------	--------------	-----------------------------	----------------	-----------------------------------

V obci nejsou žádné dostupné objekty pro podnikání. Jsou zde pozemky pro podnikání, tyto jsou v soukromém vlastnictví. V obci také nejsou řešeny pozemkové úpravy.

Územní plán byl pořízen v roce 2009 v návaznosti na stavební zákon č. 183/2006 Sb., v roce 2011 byl aktualizován. V letech 2002 a 2012 se uskutečnily další změny. V současné době je ve stavu projednávání.

Atraktivita cestovního ruchu

Obec má své vlastní koupaliště. Pro jeho atraktivitu je hojně navštěvováno místními občany, ale i obyvateli sousedních obcí. V roce 2003 prošlo velkou rekonstrukcí v hodnotě 4 mil. Kč.

Obcí prochází cyklotrasa č. 507 (Ostrov u Macochy - Ždánický les).

Město Slavkov u Brna plánuje v roce 2015 výstavbu nové cyklostezky mezi Slavkovem u Brna a Hodějicemi. Cyklostezka bude dlouhá 2,8 km. V současné době musí cyklisté využívat velmi frekventovanou mezinárodní silnici I/50. Nová plánovaná cyklostezka by měla vést souběžně s touto silnicí. Díky tomuto nově vybudovanému úseku by se cyklisté mohli bez využití silnice I/50 dostat až do Bučovic.

Základní potřebou regionu je výstavba páteřní cyklostezky Eurovelo 4 podél řeky Litavy v úseku mezi Hostěrádkami-Rešovem a Hodějicemi (ve směru na Bučovice) a její propojení s turistickými atraktivitami (Ždánický les a cyklostezka Těšanka, Zámek Slavkov, ekofarma Jalový dvůr a Papouščí ZOO v Bošovicích). Tato potřeba je zohledněna v Programu rozvoje cestovního ruchu JMK 2014-2020 a připojuje se k ní i ORP Slavkov u Brna ve svých strategických cílech.

Občané podporují cestovní ruch – zejména cyklostezky (v létě v hojně míře využívají možnost cestování na kole do Slavkova u Brna), místní folklór a tradice. V obci by uvítali pekárnu a případně nekuřáckou restauraci.

Trh práce

V obci je minimální nabídka pracovních příležitostí. Občané jsou tudíž nuceni za prací vyjíždět. Za prací vyjíždělo 41 % z ekonomicky aktivních občanů. Nejvíce vyjíždí do Slavkova, zbytek do Vyškova, Brna a Bučovic. Ekonomicky aktivní obyvatelstvo obce činí cca 47 %, z nichž zaměstnaných bylo 93,7 % obyvatel. Dle jednotlivých sektorů bylo zaměstnáno v zemědělství 3,75 %, 48,75 % ve stavebnictví a průmyslu, 33,5 % ve službách a 14 % nebylo zjištěno (ČSÚ, SLDB k 26. 3. 2011, dostupné z www.czso.cz).

Nezaměstnanost v obci je nižší ve srovnání s okolními obcemi v DSO Ždánický les a Politaví (viz Příloha č. 2), a to zejména v letech 2007-2008, kdy dosahovala minimálních hodnot 3,5 % a 4 %. Statistiky za rok 2011 uvádějí 7,2 % a průměr v letech 2007-2011 činil 8,33 %.

V druhé polovině roku 2008 se začaly projevovat dopady globální ekonomické recese. Míra nezaměstnanosti rostla od tohoto okamžiku až do roku 2011. Po roce 2011 se procento nezaměstnanosti začalo postupně vracet k původním hodnotám a nyní je vývoj tohoto statistického údaje stejně příznivý, jako byl před recesí (Portál zaměstnanosti MPSV, dostupné z <http://portal.mpsv.cz/sz>). Za období let 2012, 2013 nejsou bohužel data známa, a to kvůli odstávce Integrovaného portálu MPSV.

Tab. 6: Míra nezaměstnanosti v obci v letech 2007-2014

Obec	12/2007	12/2008	12/2009	12/2010	12/2011	12/2014
Hodějice	3,5	4,0	7,7	7,2	7,2	4,1

Při tvorbě strategie pro řešení otázky nezaměstnanosti je nutné znát strukturu nezaměstnanosti. V tabulce jsou uvedeny základní ukazatele struktury nezaměstnanosti, stav k 31. 3. 2014.

Tab. 7: Ukazatele struktury nezaměstnanosti k 31. 3. 2014

	Počet uchazečů o zaměstnání	Podíl nezaměstnaných z počtu obyvatel ve věku 15-64 let (v %)	Podíl nezaměstnaných žen na celkovém počtu uchazečů (v %)	Podíl uchazečů na 50 let na celkovém počtu uchazečů (v %)	Podíl osob nezaměstnaných (déle než 12 měsíců na celkovém počtu uchazečů (v %)	Podíl nezaměstnaných absolventů na celkovém počtu uchazečů (v %)	Počet uchazečů na 1 volné pracovní místo *
Hodějice	31	4,8	61,3	22,6	32,3	3,2	-

V obci není evidováno žádné pracovní místo.

Obecní úřad využívá možnosti zaměstnávat občany formou veřejně prospěšných prací. Přes letní sezónu tak zaměstná 4-5 pracovníků.

4. Infrastruktura

Technická infrastruktura

Obec je vybavena základní technickou infrastrukturou. Je napojena na elektrickou energii a zemní plyn. Voda je rozvedena prostřednictvím veřejného vodovodu, dle hygienických parametrů vyhovuje pro pití dle ČSN.

Obec nemá vlastní ČOV. Tuto skutečnost negativně posoudili občané v rámci dotazníkového šetření. Za účelem vybudování společné kanalizace a ČOV se obec sdružila do menšího účelového svazu DSO Ligary (obce Hodějice, Heršpice, Němčany, Nížkovice, Křižanovice).

V obci je dobré pokrytí všech tří základních mobilních operátorů, T-mobile, O2, Vodafone částečně. Do obce je zaveden optický kabel, internet je dostupný také přes WIFI. Se zavedeným internetem je spokojeno asi 27 % občanů, s inženýrskými sítěmi pak 58 % občanů. Nejvyšší spokojenost občané vyjádřili v souvislosti s osvětlením v obci (70 % obyvatel hodnotí osvětlení kladně).

Odpadové hospodářství

V obci se nachází sběrné místo pro stavební suť, objemný odpad, biologicky rozložitelný odpad, spalitelný odpad, zpětný odběr EEZ (elektrických a elektronických zařízení) a sběr textilu. Zaměřením je tak téměř srovnatelný se sběrným dvorem odpadů. Obec Hodějice zajišťuje pytlový sběr BRKO vlastními pracovníky, svezení odpad je následně odvážen na kompostárnu skládky společnosti Respono, a.s. každé pondělí – jedná se v podstatě o bioodpad. Vyváží se na kompostárnu nebo bioplynku.

Z dotazníkového šetření vyplynul zájem občanů o třídění odpadů, na druhou stranu je mezi občany stále zapotřebí osvěta a další informovanost (proč/jak třídít, zamezit pálení). Nejvíce se pak třídí plasty, sklo a papír. Občané by uvítali více kontejnerů na tříděný odpad, zejména pak na plasty a papír. Eventuálně přichází v úvahu čtenější svaz (kontejnery jsou často velmi rychle zaplněny - nepořádek u kontejnerů). Občané také hojně využívají mobilní svaz nebezpečného odpadu. Z dotazníkového šetření vyplynuly i požadavky na rozšíření počtu kontejnerů na psí exkrementy a zavedení kontejnerů na hliník či drobné železo.

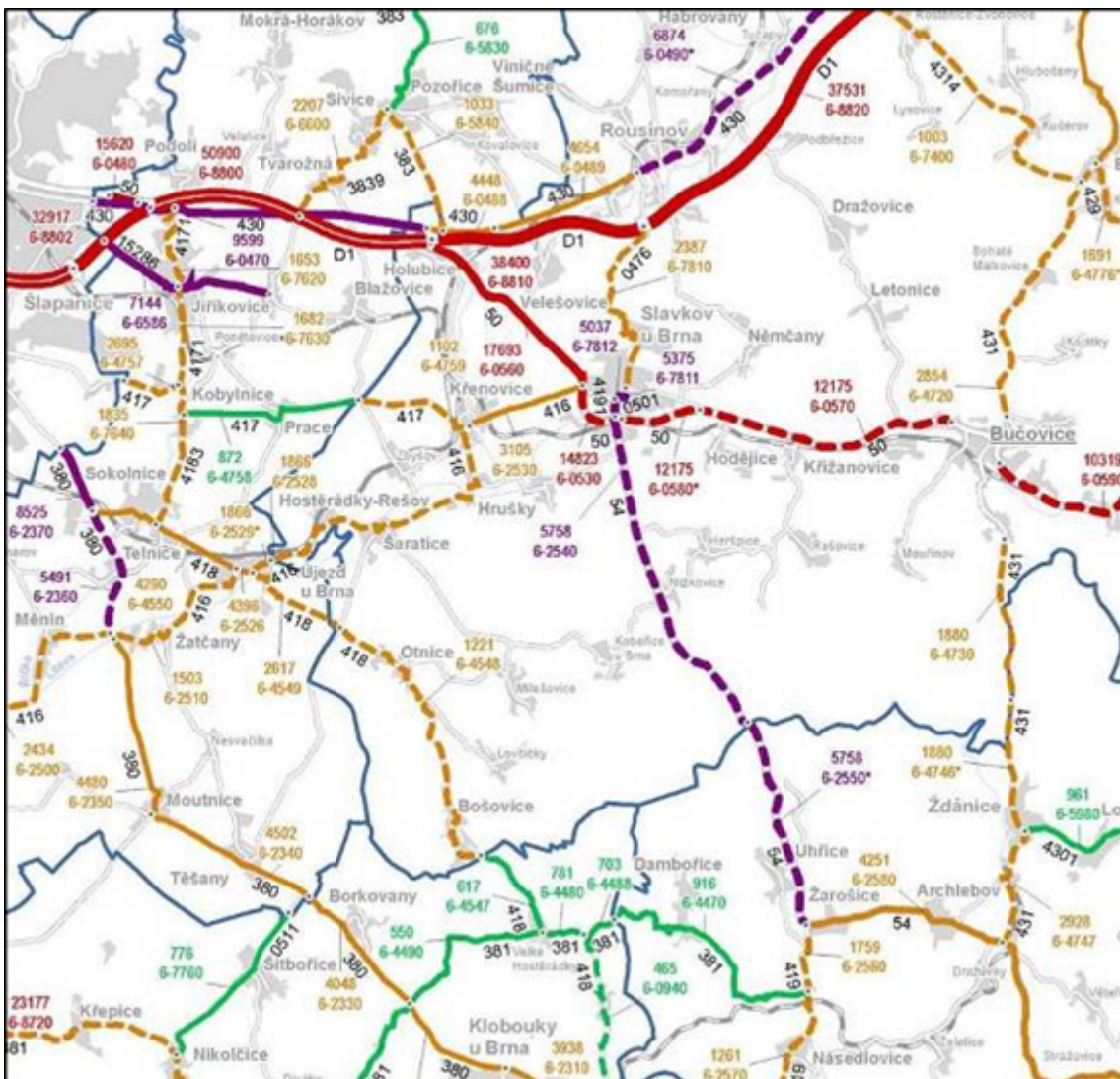
Dopravní infrastruktura

Obec je vzdálena cca 1 km od frekventované silnice I/50 spojující Brno a Uherské Hradiště a cca 0,5 km od železniční tratě č. 340 na trase Brno-Veselí nad Moravou. Díky této vzdálenosti není obec významně ohrožena dopravním či hlukovým zatížením. Nejbližší železniční stanice se nacházejí v Křižanovicích a ve Slavkově.

Podle Dopravní sektorové strategie^[1], předložené vládě v červnu 2013, by trať č. 340 měla být elektrifikována v průběhu období 2014-2020; součástí bude i řešení peronizace železničních stanic a dalších nevyhovujících míst na trati. Generel dopravy JMK plánuje elektrizaci a modernizaci tratě č. 340, v 1. etapě v úseku Blažovice-Nesovice. Navrhuje také nové železniční zastávky Křenovice-Hrušky a Hodějice.

K dopravě v obci se vyjádřili i respondenti v rámci dotazníkového šetření. Občané jsou relativně spokojeni s provozem na komunikacích (42 % občanů vyjádřilo spokojenost), avšak kritizují rychlou jízdu.

Objevuje se opakovaná kritika ohledně stavu chodníků a vozovek - např. silnice na Křižanovice (nespokojenost vyjádřilo 70 % respondentů) a možnosti parkování (nespokojenost vyjádřilo 60 % respondentů).



Obr. 6: Dopravní situace v rámci ORP Slávkov

Dopravní obslužnost

Obec je vzdálena cca 5 km od Slavkova u Brna, 8 km od Bučovic, 29 km od Brna a 30 km od Vyškova. V obci funguje IDS JMK. Dobré spojení je právě na Slavkov u Brna, dále pak do Bučovic. Do vzdálenějšího Brna a Vyškova je již zajištěno pouze spojení s přestupem ve Slavkově u Brna. Zajištění veřejné dopravy hodnotí kladně 59 % respondentů, na druhou stranu se objevují výtky vůči autobusovému spojení do Slavkova přes Němčany (konkrétně stížnost na zdlouhavé cestování). V minulosti se obecní úřad pokoušel tuto trasu zkrátit, bohužel neúspěšně.

[\[1\]](#) Dopravní sektorová strategie (dostupná na <http://www.dopravnistrategie.cz/>)

5. Vybavenost obce

Bydlení

Podle posledního sčítání lidu bylo v obci cca 280 obydlí, cca 10 z nich se využívalo pro příležitostné bydlení rekreačního charakteru (ČSÚ, SLDB k 26. 3. 2011, dostupné z www.czso.cz). Obec nevlastní žádné byty. Pro sociální bydlení je v obci vyčleněn jeden domek. O dalším bydlení podobného typu se neuvažuje.

V minulosti nechala obec prostřednictvím investora vybudovat inženýrské sítě pro stavbu nových 23 rodinných domů. Jejich kolaudace je naplánovaná do konce března 2015. Obci se tak navýší počet obyvatel a počet obydlí rodinných domů.

Přestože se poslední změny v územním plánu uskutečnily v roce 2011, většina obyvatel obce jej vůbec nezná (67 %). O bydlení v obci je stále zájem (cca 10 zájemců), bohužel obec nevlastní volné pozemky pro výstavbu.

Na dotaz podpory další výstavby se většina respondentů přiklání k variantě využití volných ploch a objektů ve stávající zástavbě.

Školství a vzdělávání

Obec je zřizovatelem ZŠ a MŠ. ZŠ nabízí vzdělání pro 1. - 5. stupeň. Ve třech třídách je umístěno 35 žáků, průměr na třídu je 11,67 žáka. Kapacita školy je 90 žáků, tzn. 55 míst je neobsazených (Stav za školní rok 2012-2013, šetření MOS). Žáci II. stupně (cca 50 žáků) vyjíždějí do okolních základních škol, nejčastěji do Slavkova u Brna a Bučovic (Integrovaná škola ve Slavkově a Gymnázium a Obchodní akademie v Bučovicích).

Kapacita MŠ byla v roce 2012-2013 plně využita. Bylo zde umístěno 40 dětí z celkové kapacity 40 žáků. Kromě dětí z Hodějic dojíždějí do mateřské školy i děti z nedalekých Heršpic, Křižanovic i ze Slavkova u Brna.

Školní jídelna dováží obědy z nedaleké mateřské školy, která provozuje školní kuchyni. Kapacita školní

kuchyně čítá 80 žáků, aktuálně vaří pro 40 dětí z MŠ a 33 ze ZŠ (Statistická ročenka školství MŠMT; ČSÚ; Vlastní šetření v regionu). Škola má vlastní družinu a tělocvičnu.

Obě školy se podílejí na organizačním zabezpečení kulturních akcí v obci. V ZŠ funguje několik kroužků, jako např. sportovní hry, zumba pro děti a výtvarný kroužek. S činností mateřské školy jsou občané poměrně spokojeni. Stejně tak s činností základní školy, s níž většina respondentů vyjádřila celkovou spokojenost.

V roce 2014 se uskutečnila rekonstrukce jídelny a sociálního zařízení v MŠ v celkové hodnotě 0,5 mil. Kč. Ve školním roce 2013-2014 dala obec opravit střechu v ZŠ. Mezi provedené práce v rámci této rekonstrukce se počítá snížení stropů, nové osvětlení, nové podlahy, nová výbava lavic a židlí. Celkové náklady činily 2 mil. Kč. Ve stejném období bylo vybudováno nové hřiště u ZŠ. K uvedeným úpravám se občané vyjadřovali v rámci dotazníkového šetření a hodnotili je veskrze pozitivně. V nejbližší budoucnosti obec plánuje změny v zahradě ZŠ - projekt počítá s novou výsadbou, přírodními labyrinty, terénními úpravami, díky nimž vznikne kopec či se schovávačkami.

Základní škola Hodějice již řadu let kooperuje se Základní školou Němčany. Díky této spolupráci se daří zajistit naplněnost tříd v obou obecních školách. Dle demografického vývoje lze očekávat zvýšený počet žáků na základních školách - resp. přesun dětí z MŠ do ZŠ. Nejslabší stránkou školy je stav budov a zařízení a potažmo chybějící finanční prostředky na případné rekonstrukce či opravy. Vedení školy je rovněž zatíženo poměrně značnou administrativou, což je odrazuje od čerpání finančních prostředků z OP (které by mělo za důsledek další administrativu navíc).

Zdravotnictví

Zdravotní péči pro obyvatele Hodějic zajišťuje téměř výhradně Slavkov u Brna, ať už se to týká praktického lékaře pro děti či dospělé či stomatologa. Výjimku tvoří 1x za týden návštěva lékařky ze Slavkova, která v těchto intervalech ordinuje v místní ordinaci a v případě potřeby navštěvuje pacienty i doma. Specializovaní lékaři jsou pak ve Vyškově či Brně.

Území obce spadá pod výjezdová stanoviště zdravotnické záchranné služby Slavkov u Brna, tato funguje non-stop.

V obci se aktuálně žádné nenachází žádný poskytovatel zdravotních služeb. Se zdravotními službami ve Slavkově je spokojena necelá polovina respondentů.

Sociální péče

Komunitní plánování sociálních služeb zabezpečuje Slavkov u Brna. Poskytování sociálních služeb má přímou návaznost na komunitní plánování, služby jsou tedy rovněž poskytovány primárně ze Slavkova. Stejně tak je nutné i dojíždění do sociálních poraden ve Slavkově. Pobytová zařízení sociálních služeb v Hodějicích nejsou, obyvatelé obce jsou nuceni hledat tyto služby v blízkém či vzdálenějším okolí. Obec Hodějice se podílí od roku 2014 na spolufinancování sociálních zařízení zapojených do komunitního plánování (cca 19,5 tis. Kč/ročně) (Strategie území správního obvodu ORP Slavkov u Brna, 2014).

V dotazníkovém šetření projevilo 28 % respondentů spokojenost s poskytováním sociálních služeb v obci. Většina občanů však nemá o sociálních službách a potažmo komunitním plánování dostatečnou představu. Je tedy žádoucí zaměřit se na intenzivnější informovanost o možnostech využívání sociálních služeb charitních i Rodinné pohody.

O výstavbu sociálního (nízko-nákladového) bydlení pro seniory v obci projevilo zájem 64 % dotazovaných, přičemž aktuálně by tuto možnost využilo asi 11 % z celkového počtu respondentů (tj. aktuální poptávka = 14 osob).

V obci dosud funguje sousedská či rodinná výpomoc. Aktivní jsou i starší občané a důchodci, pro své aktivity využívají místní Sokolovnu. Pravidelně 4x ročně navštěvují termální lázně, na dopravu finančně přispívá obecní úřad.

Kultura

Nejvýznamnější kulturní akce

Většina akcí kulturního a společenského charakteru se koná v místní zrekonstruované Sokolovně, např. hodové zábavy, diskotéky, zábavy o Silvestru, Dětský den. Mezi další tradičně pořádané akce v obci patří: Tradiční šibřinky (karneval s maskami), Tradiční ostatky, Čarodějnice, Dětský den, Sraz hastrmanů, Rodinný pětiboj, Bartolomějské hody, Lampionový průvod, Předvánoční setkání s občany, Mikulášská nadílka, Rozsvěcování vánočního stromu a turistické pochody v přírodě. Na jejich zabezpečení se podílejí společnými silami především TJ Sokol, SDH a obecní úřad.

Materiální podmínky pro kulturní aktivity

V roce 2000 získala TJ Sokol státní dotaci, za kterou byla rekonstruována budova Sokolovny. Vznikla nová přístavba, ve které našla svoje místo posilovna, nové sociální zařízení, sprchy, zasedací místnost, masážní místnost s plánovanou vířivkou. Byla provedena výměna oken a nová fasáda se znakem TJ. Pro místní hasiče bylo vybudováno nové hasičské cvičiště.

V obci se nachází místní knihovna, a to v budově obecního úřadu. Knihovní fond je průběžně doplňován o nové tituly a o knihy zapůjčené z Knihovny Karla Dvořáčka ve Vyškově.

Kulturní potenciál turistického ruchu

Kulturně-historický potenciál se odkazuje především na bitvu tří císařů (1805). Vyhlášená památková zóna Bojiště bitvy u Slavkova je velkým lákadlem jak pro turisty domácí, tak návštěvníky z celého evropského kontinentu. Obec Hodějice se nachází v bezprostřední blízkosti památkové zóny.

Na katastru obce se nachází také památky a kříže, například litinový kříž věnovaný prvnímu učiteli Františku Zavadilovi či pamětní deska Jakubu Markovi, který byl zastřelen při demonstraci u slavkovského cukrovaru v roce 1905. Obec také vystavěla památník hasičům a pomník obětem obou světových válek. Dále se zde nacházejí kříže u státní silnice, na návsi, u mateřské školy, u kaple, na hřbitově a u polní cesty do Křižanovic.

Spokojenost obyvatel s kulturním životem

Co se týče kulturně-společenského vyžití, převládá všeobecná spokojenost. Na druhou stranu by občané uvítali více kulturních a společenských akcí. Současně se objevují připomínky k nízké míře spolupráce jednotlivých obecních spolků a organizací. Odstranění těchto bariér je pak nezbytné pro další rozvoj kulturního a společenského života v obci. Občané také projevili nespokojenost v souvislosti s

volnočasovými aktivitami určeným zejména dětem a mládeži (asi 40 % nespokojeno/spíše nespokojeno). Obec proto považuje za vhodné zaměřit se na rozvoj aktivit pro tuto věkovou skupinu (žádoucí jsou především sportovní a výtvarné kroužky – gymnastika, cvičení, keramika, aj.).

Obecně platí skutečnost nízké účasti obyvatel na společenských a kulturních akcích. Tato výtka za strany obyvatel je srovnatelná se situací v okolních vesnicích obdobné velikosti.

Sport a volnočasové aktivity

Většina sportovních aktivit halového charakteru se koná v budově místní Sokolovny, která je uzpůsobena jak pro pravidelná sportovní cvičení, tak pro pořádání kulturních akcí (viz kapitola Kultura). TJ Hodějice patří mezi neaktivnější spolky v obci, více o jeho aktivitách uvádí kapitola Spolková, osvětová a informační činnost (viz výše).

Z dotazníkového šetření vyplynulo, že by bylo žádoucí zaměřit se na dobudování nových, funkčních dětských hřišť v obci (nespokojenost s aktuální situací vyjádřilo 58 % respondentů).

6. Životní prostředí

Stav životního prostředí

Obec lemuje ze severu řeka Litava a protéká jí Heršpický potok. Ohrožují ji především přívalové deště, které následně způsobují rozvodnění řeky i potoka a záplavy. Tato skutečnost se týká především domů v blízkosti Litavy. Obec má vyřešeny povodňové plány. S hrozbou povodní se pojí i případná eroze půdy. Obec je ze všech stran obklopena ornou zemědělskou půdou (viz tabulka), která snadno podléhá větrné i vodní erozi. Koeficient ekologické stability (tedy poměr tzv. stabilních a nestabilních krajinnotvorných prvků v dané lokalitě) je v Hodějicích velmi nízký. Hodnota řešeného koeficientu v rámci zkoumaného území vypovídá o tom, že Hodějice jsou území, kde došlo k maximálnímu narušení přírodních struktur a kde u základních ekologických funkcí musí docházet k jejich intenzivnímu a trvalému nahrazování technickými zásahy (Míchal, 1985).

Tab. 8: Druhy pozemků

Celková výměra pozemku (ha)	858
Orná půda (ha)	742
Chmelnice (ha)	0
Vínice (ha)	0
Zahrady (ha)	23
Ovocné sady (ha)	5
Trvalé travní porosty (ha)	4
Zemědělská půda (ha)	774
Lesní půda (ha)	3
Vodní plochy (ha)	5
Zastavěné plochy (ha)	18
Ostatní plochy (ha)	58

Koeficient ekologické stability (%) 0,05

Díky blízkosti vytižené komunikace (silnice I/50) se v obci zvýšily hodnoty prašnosti. Jako protiopatření, na zachycení prachu, byl proto vysázen biokoridor. Do budoucna bude třeba vyřešit problém, kdo bude provádět povinnou údržbu, až o něj po dvou letech přestane pečovat firma, která projekt realizovala. Obec dále bojuje s prašností a znečištěním - zakoupila traktor se samosběrným vozem, který je v pohotovosti pro sběr nečistot 43 dnů v roce. Obec nemá skládku, a pokud se na území obce vyskytne nepořádek či odpad, pracovníci obce ho okamžitě likvidují.

Přestože stav ovzduší hodnotí občané víceméně kladně (66 % spokojeno / 23 % nespokojeno), uvádějí problém pálení odpadků a trávy, které se významně podílí na zhoršení kvality ovzduší. Výtka k pálení odpadu je v dotazníkovém šetření nejběžnější stížností k tematickému okruhu životního prostředí. Obyvatelé obce tímto způsobem likvidují nejen bioodpad či papír, ale také nevhodné složky jako dřevotříska či plasty bez jakéhokoliv postihu. Přestože stížnost na pálení je v dotazníkovém šetření hojně zastoupena, skutečné pálení nevhodných složek se děje jen sporadicky a činí tak jen velmi malý počet obyvatel obce.

Co se týče veřejné zeleně, takřka dvě třetiny obyvatel současný stav hodnotí kladně. Se stavem vodních toků je nespokojeno asi 30 % respondentů - objevují se připomínky týkající se zejména vysoké hladiny spodní vody a zaneseného potoka. K problematice hlučnosti se negativně vyjádřila bezmála čtvrtina občanů (odhlučnění od silnice E50 a vlaku), spokojeno/spíše spokojeno je 61 % obyvatel. Hluková zátěž v obci není řešena.

Vzhledem ke skutečnosti, že neexistuje dostatečná legislativní opora v oblasti postihu fyzických osob při znečišťování ovzduší, hodlá se obec v této oblasti zaměřit především na preventivní opatření jako např. informační kampaně, zlepšování podmínek pro třídění a ukládání odpadů apod.

Obyvatelé nejkritičtěji pohlíží na současný stav odpočinkových zón (70 % nespokojeno/spíše nespokojeno). Žádoucí je zejména rozmístění laviček a případně dobudování parčíků.

Obyvatelé pozitivně hodnotí revitalizaci koupaliště a rybníka.

Ochrana životního prostředí

Obec je součástí přírodního parku Ždánický les. Přírodní park Ždánický les se rozkládá na území okresů Vyškov, Hodonín, Kroměříž a Břeclav v oblasti Středomoravských Karpat a má rozlohu 68 km². Byl zřízen 24. dubna 1996 jako klidová oblast přírodního parku. Jsou zde enklávy bukových a dubových porostů a dále zachovalý komplex nivních luk. Nachází se zde množství chráněných rostlin a živočichů (Kopřiva, dostupné na cs.wikipedia.org).

Mezi obcemi Hodějice, Heršpice a Rašovice se nachází přírodní rezervace Rašovický zlom – Chobot, kde se vyskytuje vzácná fauna a flóra. Rezervace byla zřízena vyhláškou Okresního úřadu Vyškov ze dne 28. června 1990. Důvodem ochrany je zachování společenstev stepního charakteru s výskytem suchomilných a teplomilných druhů hmyzu a rostlin.

Mezi obcemi Hodějice a Němčany, přibližně 500 m jižně od Němčan a asi 200 m východně od polní cesty, která spojuje Hodějice a Němčany se nachází prudce svažité stráž, zvaná Návdavky. Jedná se o přírodní památku, kde roste mnoho druhů rostlin, které z okolí již vymizely vzhledem k intenzitě zemědělství. Lokalita se nachází blíže Hodějicím, obec proto řeší její údržbu.

Obec nepociťuje rozpory či problémy s ochranou přírody v obci.

7. Správa obce

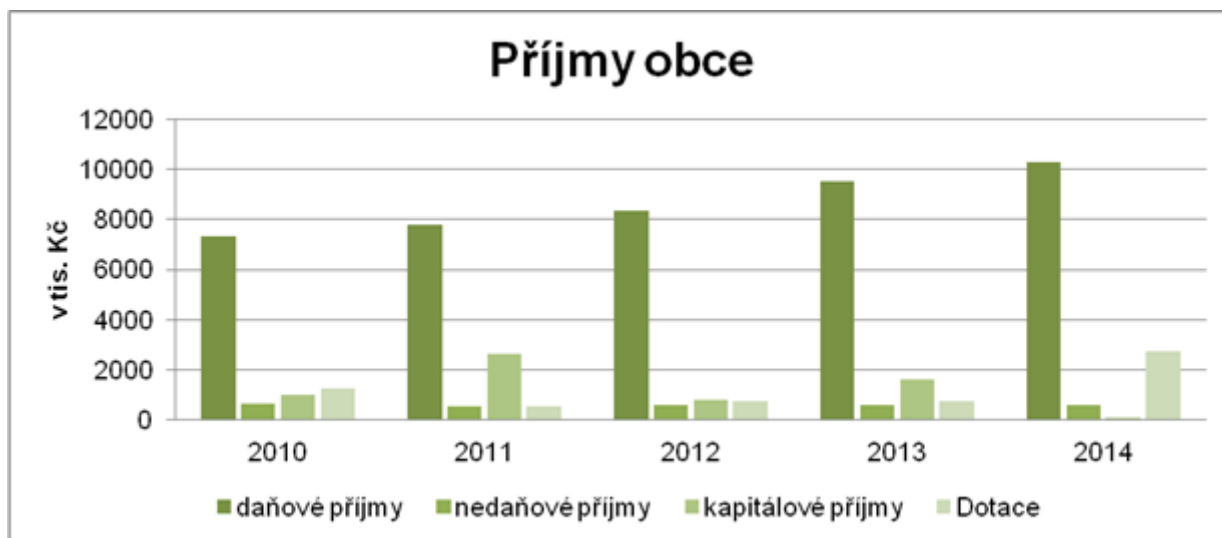
Obecní úřad a kompetence obce

Obec Hodějice vznikla podle zákona č. 367/1990 Sb. o obcích ve znění pozdějších předpisů dnem voleb do obecního zastupitelstva v roce 1990. Obec vykonává svoje funkce podle zákona č. 128/2000 Sb., ve znění pozdějších předpisů. Obecní úřad vykonává úkoly v samostatné působnosti obce, které mu uloží zastupitelstvo obce. V obci je jeden uvolněný starosta a 1 stálý zaměstnanec – účetní. Ostatní členové zastupitelstva jsou neuvolnění, celkový počet členů zastupitelstva je 9. Obec pro jiné obce nevykonává žádné činnosti. Obec je zřizovatelem Základní a Mateřské školy v Hodějicích. V roce 2014 oběma školám na provoz a činnost vyčlenila 1 870 tis. Kč.

Občané jsou všeobecně s fungováním veřejné správy poměrně spokojeni. Kladně hodnotí především práci úředníků, vyhovující je také provozní doba úřadu.

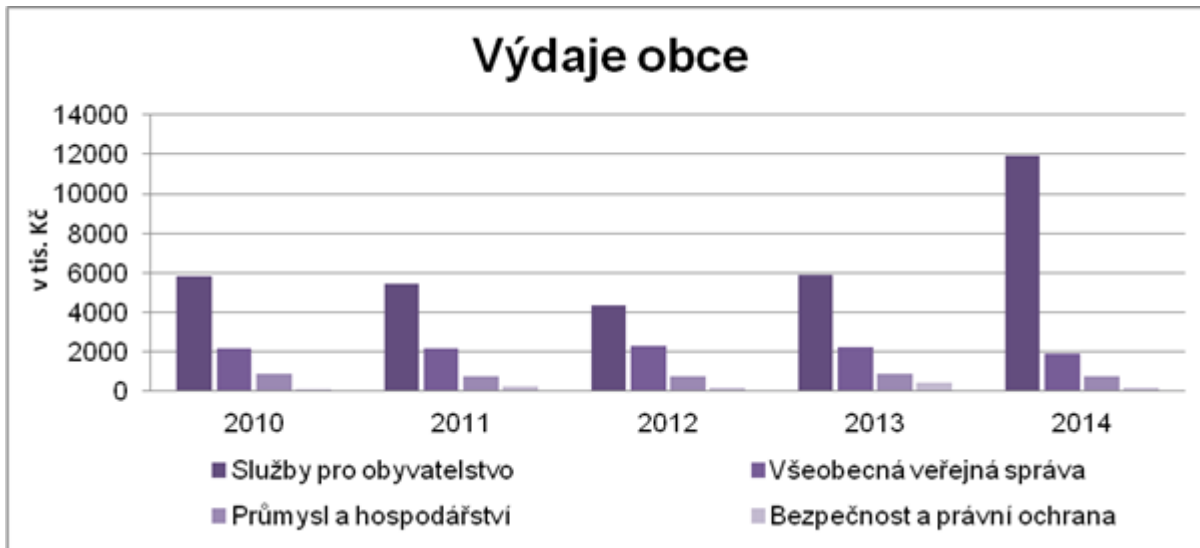
Hospodaření a majetek obce

Základní informace k hospodaření obce jsou zaznamenány v následujících grafech vycházejících z dat evidovaných Ministerstvem financí České republiky, které sleduje zejména příjmy a výdaje v jejich základním členění a výsledek hospodaření, tedy saldo příjmů a výdajů. V posledních několika letech byl rozpočet schválený jako vyrovnaný.



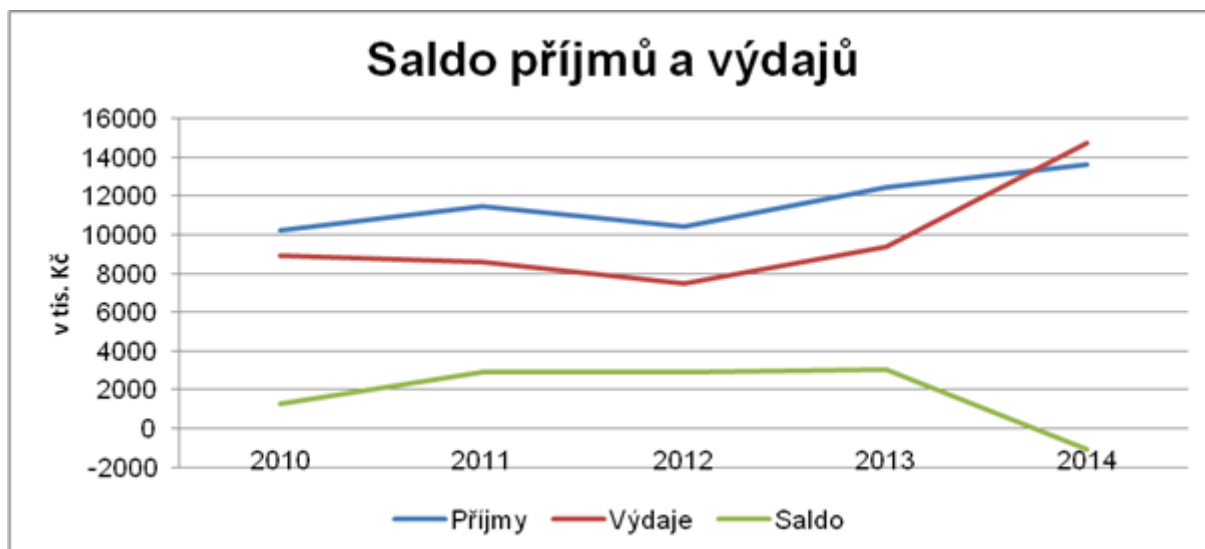
Obr. 7: Příjmy obce v letech 2010-2014

Obec hospodaří zejména z daňových příjmů. Ostatní příjmy tvoří velmi malou část rozpočtu obce a jejich význam se v posledním roce spíše snižoval – jedná se zejména o příjmy z pronájmu, z vlastní činnosti, příjmy z výhradních práv k přírodním zdrojům, výnosy z finančního majetku. Kapitálové příjmy jsou zejména z prodeje pozemků.



Obr. 8: Výdaje obce v letech 2010-2014

Největší část výdajů obce je použita na vzdělávání (základní a mateřská škola), komunální služby, veřejné osvětlení a pohřebnictví. Podle výše pak následují nezbytné výdaje na odvádění a čištění odpadních vod, údržbu pozemních komunikací, tělovýchovu a zájmovou činnost, dále pak na kulturu, církev a sdělovací prostředky. Jak je z grafu patrné, obec se snaží využívat prostředky zejména na služby pro obyvatelstvo. Prostředky na tyto výdaje se v posledním roce zvýšily. Naopak výdaje na veřejnou správu se obec snaží minimalizovat.



Obr. 9: Saldo příjmů a výdajů obce v letech 2010-2014

Saldo se obci v posledních letech dařilo udržet vyrovnané až v posledním roce je vidět propad, který byl nejspíše zapříčiněn většími výdaji spojenými s plánovanou výstavbou kanalizace. Výdaje v jednom roce jsou hrazeny z úspor z minulých let.



Obr. 10: Hodnota majetku obce v letech 2010-2014

Dalším sledovaným ukazatelem hospodaření obce je hodnota jejího majetku. Většina majetku obce je vázána v budovách a stavbách. Mezi ty patří budovy pro služby obyvatelstvu, kam můžeme zařadit zejména budovy obecního úřadu, základní a mateřskou školu (příspěvkové organizace obce), hasičskou zbrojnici a koupaliště. Dále jsou zde zahrnuty nebytové domy a jednotky, komunikace a inženýrské sítě, veřejné osvětlení a jiné.

Do kategorie pozemků spadají stavební a lesní pozemky, zahrady, pastviny, louky a rybníky a další.

Obec budovy účelově pronajímá zájmovým organizacím, školám a právnickým osobám. Dále budovy a pozemky slouží k veřejným účelům, konají se zde společenské a sportovní akce.

K hospodaření obce přispívají také finanční prostředky z dotací. Obec Hodějice získává nejčastěji dotace z Jihomoravského kraje, které jsou využívány na veřejnou správu, dále pak dotace z Úřadu práce na podporu zaměstnanosti v obci. Dotace jsou pro obec nezbytné rovněž při investicích do veřejných budov.

Ve srovnání s ostatními obcemi, obec Hodějice nebyla příliš aktivní při získání dalších finančních zdrojů. Za posledních 6 let získala obec přes 1 mil. Kč.

Tab. 9: Získané dotace za období 2009-2014

Projekt	Výše dotace	Rok	Zdroj dotace
Veřejná správa	133 600,00 Kč	2009	Jihomoravský kraj
Podpora zaměstnanosti	121 163,00 Kč	2009	Úřad práce
Rekonstrukce osvětlení v ZŠ	144 000,00 Kč	2009	Jihomoravský kraj
Veřejná správa	282 900,00 Kč	2011	Jihomoravský kraj
Podpora zaměstnanosti	222 080,00 Kč	2011	Úřad práce
JSDH	28 470,00 Kč	2011	
Veřejná správa	167 100,00 Kč	2013	Jihomoravský kraj
JSDH	40 610,00 Kč	2013	
Oprava střechy ZŠ	200 000,00 Kč	2013	

Zabezpečení akceschopnosti JSDH	1 200,00 Kč	2014		
Σ	1 341 123,00 Kč		X	X

Bezpečnost

Kriminalita je srovnatelná s okolními obcemi. Obec spadá do obvodního oddělení Policie ČR Slavkov u Brna, kde je za období leden-prosinec 2014 evidováno celkem 261 trestných činů, což znamená index kriminality 120,6. Z tohoto počtu je 135 objasněno (objasněnost trestných činů je tedy cca 52 %). Pro srovnání, JMK má za stejné období index kriminality 233,2 a počet trestných činů 27 109, objasněných 43 %, ČR 275,3 a počet trestných činů je 288 660, objasněných 44 % (Mapa kriminality, dostupné z <http://mapakriminality.cz/>).

Prevence kriminality v obci je řešena jen minimálně, obec zasahuje podle potřeby a konkrétní situace. Vždy je ale snaha o co nejrychlejší řešení potenciálně nebezpečných situací.

Občané vnímají jako největší zdroj potenciálního nebezpečí především dopravní situaci v obci, zejména pak rychlost projíždějících vozidel. Tato situace byla v minulosti řešena návrhem zbudování zpomalovacích retardérů. Z pohledu komunikace a silnice III. třídy je však záležitost neřešitelná.

Varování obyvatel před nebezpečím je zajištěno prostřednictvím místního rozhlasu.

Vnější vztahy a vazby obce

Obec úředně spadá pod obec s rozšířenou působností Slavkov u Brna, kde je pověřený úřad, stavební úřad a matrika.

Obec je členem DSO Ždánický les a Politaví, MAS Slavkovské bojiště, z.s., Dobrovolného svazku Ligary a Svazu měst a obcí JM.

DSO Ždánický les a Politaví

Mikroregion se nachází v oblasti východního Brněnska, na pomezí tzv. Hanáckého Slovácka a Hané. Vznikl v roce 1996 a sdružuje celkem 27 obcí, které leží v okrese Vyškov a Hodonín. K jeho základním cílům patří především získávání finančních prostředků pro uskutečňování společných projektů, propagace svazku jako celku, vytváření společných strategických dokumentů a studií, opravy historických a církevních staveb, podpora vybudování cyklostezek či snaha o udržení a rozvoj folklórních a historických tradic (DSO Ždánický les a Politaví, dostupné z <http://www.politavi.cz/>).

MAS Slavkovské bojiště

Místní akční skupina (MAS) Slavkovské bojiště (dříve Za humnami) byla založena v roce 2006. MAS je založena na principu partnerství a spolupráce veřejného, soukromého a neziskového sektoru na místní

úrovni. Místní akční skupiny tvoří zástupci obcí, místních podnikatelů, neziskových organizací a aktivní občané. Z hlediska právního postavení jsou to neziskové organizace, jejichž hlavním cílem je rozvoj a podpora regionu. Území MAS se postupně rozrostlo na území DSO Ždánický les a Politaví, Mikroregion Rokečnice, svazek obcí Mohyla míru a Mikroregion Cezava.

DSO Ligary

Účelový svazek DSO Ligary byl založen se záměrem vybudování společné kanalizace a ČOV pěti obcemi, a to Hodějice, Heršpice, Němčany, Nížkovice a Křižanovice. Po splnění tohoto úkolu účelový svazek nezanikne, jelikož bude kanalizaci dále provozovat.

V současné době nemá obec s žádnou obcí partnerskou spolupráci. Uvažuje se však o spolupráci s vytipovanou obcí v Chorvatsku. Případná spolupráce není zatím právně ukotvena.

A.2 Východiska pro návrhovou část

Vyhodnocení dotazníkového šetření

Na základě SWOT analýzy vyplynuly hlavní aktivity, kterými by se měla obec Hodějice v budoucích letech zabývat. Obec ve spolupráci s MAS Slavkovské bojiště provedla dotazníkové šetření, jehož cílem bylo získat většinový pohled obyvatel na život v obci.

Dotazníky byly rozneseny do domovních schránek na podzim roku 2014, ještě před komunálními volbami. K dotazníku se měl možnost vyjádřit každý člen obce od 15let, nebyl tedy hodnocen za domácnost jako celek, ale jednotlivými členy domácností samostatně.

Z rozdaných 803 dotazníků se vrátilo 118, což činí necelých 15 % z celkového počtu.

Na dotazník odpovídali zejména respondenti v produktivním věku (31 – 50 let). Většina respondentů jsou „starousedlíci“, tj. 44 % dotazovaných v obci žije od narození. Další početnou skupinou jsou přistěhovalí občané, avšak žijící v obci dlouhodobě, tj. více než pět let (29 % obyvatel).

Odpovědi respondentů jsou zpracovány v analytické části strategického dokumentu a ve SWOT analýze. Celkově se občané stavěli k hodnocení kladně, se zájmem.

Shrnutí podkladů pro návrhovou část

Hodějice jsou středně velkou obcí, která se nachází v širším zázemí Slavkova u Brna. Přestože trend počtu obyvatel je příznivý, obec se z dlouhodobého pohledu potýká se stárnutím obyvatelstva. Z tohoto důvodu vedení obce uvažuje o výstavbě penzionu nebo jiného sociálního zázemí pro seniory. Pro tento objekt by měl být využit stávající obecní pozemek ve středu obce. Současně obec podporuje aktivity, které by Hodějice zatraaktivily jako místo pro život a udržely zde mladé obyvatelstvo. Mezi tyto aktivity patří podpora nové bytové výstavby, zkvalitňování technické infrastruktury a služeb občanské vybavenosti, ale i snaha podpořit kulturní dění v obci nebo spolkovou činnost. Vzhledem k tomu, že v obci jsou zajištěny pouze základní služby, což ale odpovídá populační velikosti obce, vyjíždí obyvatelé za službami do okolních center, především do Slavkova.

Významnější hrozbou nebo spíše ohrožením v rozvoji obce se ukazuje způsob zemědělského hospodaření na katastru obce a v sousedních katastrech, neboť dochází k nadměrné erozi půdy, jejíž důsledky způsobují i občasně škody na majetku obyvatel obce.

Obec se snaží být aktivní v hledání finančních prostředků mimo rozpočet obce. V minulých letech se jí podařilo získat finanční prostředky na vybudování kanalizace, ČOV a další akce. Je členem čtyř sdružení obcí.

SWOT analýza

Silné stránky

- klidná, čistá obec
- blízkost větších měst a jejich dobrá dopravní dostupnost
- absence sociálně-patologických jevů a drogové problematiky
- dlouhodobé zvyšování počtu obyvatel
- nízká nezaměstnanost
- absence velkých průmyslových podniků
- vybudované zázemí pro sportovní a kulturní akce
- zavedený kulturní život v obci a spolková činnost
- vybudované zázemí pro děti
- dobrá občanská vybavenost (MŠ+ZŠ v obci, koupaliště, potraviny)
- zavedené třídění odpadů v obci (zejména svoz bioodpadu) a zájem občanů o životní prostředí

Slabé stránky

- nevyhovující autobusový spoj přes Němčany
- nedostatečná informovanost a osvěta (životní prostředí, odpadové hospodářství, sociální oblast a komunitní plánování)
- nedostatek kontejnerů na tříděný odpad (zejm. plasty a papír)
- nedostatek odpočinkových zón + zeleň
- chybějící sociální zázemí pro seniory
- nedostatek dětských hřišť
- nedostatek parkovacích míst
- nevyhovující stav chodníků a komunikací a veřejného osvětlení
- chybějící kanalizace a ČOV
- nedostatek ploch pro podnikání
- minimální nabídka pracovních příležitostí v obci

Příležitosti

- rozvoj obce prostřednictvím MAS a svazku obcí
- využití finančních prostředků z dotačních titulů národních i evropských
- dobudování cyklostezky Hodějice-Slavkov u Brna
- plánovaná vlaková zastávka Hodějice

Hrozby

- hrozba povodní - ohrožení části obce
- nevhodný způsob obdělávání půdy a s tím související eroze půdy
- prašnost z blízké silnice I/50 a železničních tratě
- stárnutí obyvatel

B. NÁVRHOVÁ ČÁST

B.1 Strategická vize

Dlouhodobá vize zachycuje představu o budoucnosti obce, jak se bude obec měnit a zlepšovat. Strategická vize obce je definována zejména na základě výsledků a závěrů předchozích bodů analytické části a také na základě jednání pracovní skupiny. Naplnění vize bude dosaženo realizací tohoto Programu rozvoje obce a následně na něj navazujících dokumentů stejného charakteru.

Vize obce Hodějice

Hodějice jsou klidným místem pro bydlení pro všechny generace. Obec nabízí dostupné služby a bohatý kulturní život a průběžně zajišťuje obnovu a ochranu životního prostředí ve své obci a ve svém okolí.

B.2 Cíle, opatření a aktivity

 Vysoká důležitost  Střední důležitost  Nízká důležitost

Cíl : „1. Kvalitní zázemí obce Hodějice”

Opatření : „1.1 Dobudování a rekonstrukce technické infrastruktury”	Od - do	Odpovědnost	Náklady (tis. Kč)	Zdroj financování
 „Dostavba kanalizace a ČOV” účelový svazek Ligary	2015 - 2015	obec	22000	Externí
 „Rekonstrukce chodníků” Rekonstrukce chodníků po dokončení kanalizace	2016 - 2017	obec	5000	Vlastní + externí
 „Rekonstrukce veřejného osvětlení” Obec počítá s rekonstrukcí veřejného osvětlení zhruba ve 2/3 obce Hodějice.	2020 - 2020	obec	2000	Vlastní + externí
Opatření : „1.2 Údržba, rekonstrukce a dobudování dopravní infrastruktury”	Od - do	Odpovědnost	Náklady (tis. Kč)	Zdroj financování
 „Údržba místních komunikací”	2015 - 2020	obec	150	Vlastní + externí
 „Cyklostezka Slavkov - Hodějice” Není v moci obce ovlivnit výstavbu cyklostezky, cyklostezka by napomohla zvýšení bezpečnosti v rámci cyklistické dopravy. Lze financovat z IROP - specifický cíl 1.2	-	obec	0	Externí

Cíl : „2. Kvalitní život v obci Hodějice”

Opatření : „2.1 Podpora kvalitního života v obci”	Od - do	Odpovědnost	Náklady (tis. Kč)	Zdroj financování
---------------------------------------------------	---------	-------------	-------------------	-------------------

— „Zachování a rozšíření kulturních akcí“ podpora akcí	2015 - 2020	Kulturní a školská komise +Spolky	100	Vlastní + externí
— „Zlepšení koordinace aktivit jednotlivých spolků ze strany obce“	2015 - 2020	Kulturní a školská komise +Spolky	0	Vlastní
— „Podpora spolkové činnosti“	2015 - 2020	spolky	800	Vlastní + externí
⬆ „Dobudování dětských hřišť v obci“	2015 - 2015	obec	565	Externí
⬆ „Zlepšení informovanosti občanů o sociálních službách“ Ve spolupráci s charitou Slavkov.	2015 - 2020	obec	0	Vlastní

Cíl : „3. Zelené a čisté zázemí obce Hodějice“

Opatření : „3.1 Revitalizace veřejné zeleně“	Od - do	Odpovědnost	Náklady (tis. Kč)	Zdroj financování
⬆ „Výsadba zeleně“ Lze financovat z OPŽP - spec. cíl 4.4	2017 - 2017	obec	300	Externí
⬆ „Výsadba zeleně jako protiprachové ochrany“ Lze financovat z IROP - spec. cíl 1.1	2020 - 2020	obec	200	Externí
⬆ „Vybudování přírodní zahrady při ZŠ“ Bude vybudováno v případě dotace.	2020 - 2020	obec	100	Externí
Opatření : „3.2. Zlepšení třídění odpadu“	Od - do	Odpovědnost	Náklady (tis. Kč)	Zdroj financování
⬆ „Zlepšení informovanosti občanů“ osvěta dětí v ZŠ	2015 - 2020	obec	0	Vlastní
⬆ „Rozšíření provozu sběrného dvora“	2015 - 2020	obec	0	Vlastní
Opatření : „3.3 Úspora energie a využívání OZE“	Od - do	Odpovědnost	Náklady (tis. Kč)	Zdroj financování
⬆ „Snižování energetické náročnosti provozu budov v majetku obce“ Lze financovat z OPŽP - spec. cíl 5.1	2015 - 2015	obec	0	Externí

B.3 Podpora realizace programu

Pro úspěšnou realizaci PRO Hodějice je důležité se do budoucna zaměřit především na efektivní spolupráci jednotlivých aktérů, a to konkrétně obce, spolků, občanů i subjektů vně obce. Na základě tohoto programu bude obec postupně realizovat všechny prakticky a finančně realizovatelné záměry, a to se zohledněním určených priorit k jednotlivým záměrům.

Před realizací budou jednotlivé projekty konkretizovány, ať už z hlediska projekčního, vyžaduje-li to daný záměr, tak z hlediska finančního a časového.

Zajištění řízení a naplňování Programu rozvoje obce Hodějice

Zajišťování naplňování programu bude mít na starosti zastupitelstvo obce v čele se starostou. Zastupitelstvo obce koordinuje všechny činnosti spojené s administrativní podstatou činností spojenou s naplňováním a aktualizací programu. Zodpovídá za dodržení harmonogramu vyhodnocování a monitoring. Zodpovídá za zpřístupnění dokumentů a vypořádání připomínek a podnětů, které se v průběhu platnosti programu vyskytnou. Zodpovídá za přípravu aktualizací, souhrnů, zpráv a dalších podkladů v návaznosti na využití programu. Podílí se na zajištění dodržování harmonogramu a přípravě podkladů pro vyhodnocování. Zajišťuje sběr podkladů pro monitoring programu.

Zpřístupnění dokumentu:

Dokument bude zveřejněn na internetových stránkách obce a zároveň bude k nahlédnutí, případně i k zapůjčení v listinné podobě na obecním úřadě.

Monitoring a hodnocení plnění programu:

Plnění strategie bude kontrolováno průběžně, bude vyhodnoceno, do jaké míry byly naplánované záměry skutečně realizovány či z jakých důvodů případně realizovány být nemohly. Současně budou případně přehodnoceny jednotlivé záměry z hlediska možnosti a potřeby jejich realizace a bude také zkontrolováno nastavení priorit záměrů.

Přehodnocení mohou předcházet doplňující dotazníková šetření, které zaktualizují názor veřejnosti na jednotlivé aspekty života v obci a vyhodnotí dosavadní plnění strategie a budou sloužit jako zpětná vazba pro vyhodnocení, zda se řešené aspekty života v obci zlepšily či nikoli.