



MINISTERSTVO
PRO MÍSTNÍ
ROZVOJ ČR

OBCEPRO
PROGRAM ROZVOJE OBCE

PROGRAM ROZVOJE OBCE HORNÍ DOMASLAVICE



NA OBDOBÍ LET
2016 - 2022

Program rozvoje obce Horní Domaslavice byl schválen zastupitelstvem obce dne 7. 1. 2016
na 13. zasedání usnesením č. 185/13/2016.

Úvod

Základním plánovacím dokumentem obce, jenž je zakotven v zákoně č. 128/2000 Sb. o obcích, je program rozvoje obce. Jelikož obec Horní Domaslavice nemá ucelený Program rozvoje obce, zastupitelstvo se usneslo, že bude tento dokument zpracován.

Program rozvoje obce Horní Domaslavice na období 2016 - 2022 (dále jen "PRO HD") má za cíl popsat současnou situaci v obci, provést analýzu možností obce a navrhnout budoucí aktivity pro dané období na základě možností obce, představ občanů a vedení obce o její budoucí podobě. Veřejnost byla do tvorby PRO HD zapojena formou dotazníkového šetření, prostřednictvím něhož mohli občané obce, spolky, organizace a podnikatelé působící v obci vyjádřit svůj názor na současný stav v obci a její možnou budoucí podobu. Veřejnost mohla v rámci dotazníkového šetření uvést také aktivity, které by se v obci mohly uskutečnit.

PRO HD je jednotný a ucelený strategický dokument, který přiblíží získávání finančních prostředků z národních zdrojů i z dotací poskytovaných Evropskou unií. PRO HD vyjasňuje priority rozvoje obce a rozčleňuje jednotlivé aktivity a činnosti do následujících sedmi let.

PRO HD je v souladu s územním plánem obce Horní Domaslavice, se Strategickým plánem Mikroregionu Žermanické a Těrlické přehrady a se Strategií komunitně vedeného místního rozvoje MAS Pobeskydí.

Tento dokument byl vytvářen ve druhé polovině roku 2015 pro období 2016 - 2022.

Hlavní řešitelé za obec Horní Domaslavice:

- Jiří Sušovský - starosta obce
- Ing. Kolářová Válková Michaela - referentka Obecního úřadu
- Mgr. Zdeněk Oborný - místostarosta obce
- MUDr. Neuwirth Radek - předseda finančního výboru, zastupitel
- Ing. Kamil Šimeček - člen kontrolního výboru, zastupitel

Program rozvoje obce Horní Domaslavice byl schválen zastupitelstvem obce dne 7. 1. 2016 na 13. zasedání usnesením č. 185/13/2016.

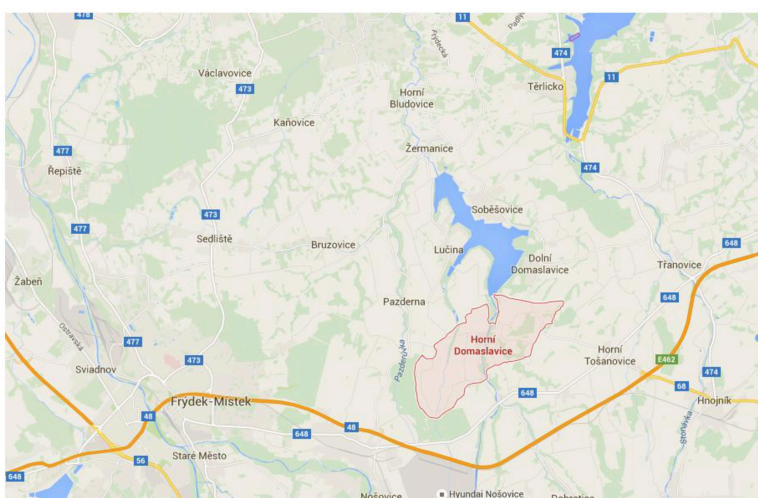
A. ANALYTICKÁ ČÁST

A.1 Charakteristika obce

1. Území

Poloha obce

Horní Domaslavice je obec ležící na východě České republiky, v Moravskoslezském kraji přibližně 10 km severovýchodně od Frýdku-Místku. Obec se nachází v nadmořské výšce 320 m. n. m., v těsné blízkosti Žermanické přehrady, v turistickém regionu Beskydy, v Podbeskydské pahorkatině. Celková rozloha obce je 506,49 ha.



Obr. 1: Poloha obce Horní Domaslavice

Středem obce, směrem od jihu k severu, protéká řeka Lučina, která se vlévá do Žermanické přehrady. Řeka Lučina rozděluje obec zhruba v jejím středu. Vpravo od řeky se nachází oblast zvaná Liština a Vidíkov, nalevo od řeky se rozkládá oblast zvaná Podlesí, jejíž součástí je i tzv. Amerika.

Obcí prochází značená regionální cyklotrasa 6005, která se táhne napříč celou obcí a spojuje město Frýdek-Místek s Žermanickou přehradou a s nejsevernějším výběžkem Moravskoslezských Beskyd - podhůřím Prašivé. Na cyklotrasu 6005 se na Vidíkově napojuje místní cyklotrasa 6163, která vede směrem ke kostelu sv. Jakuba Staršího a na Lučinu. Obcí vede také naučná stezka s pěti zastaveními.

Historické souvislosti

Historické kořeny obce sahají do 12. století, kdy ve farských kronikách existují zmínky o osadě nebo obci. První písemná zmínka o obci, ve které se hovoří o Domaslavicích, je z roku 1305. Tato zmínka hovoří o dvojích Domaslavicích, jelikož v té době byla obec spojena s dnešními Dolními Domaslavicemi. Samostatnou obcí se Horní Domaslavice staly na základě usnesení zemského sněmu ze dne 17. března

1864, přičemž tímto dělením vznikly také Dolní Domaslavice.

Obec Domaslavice byla během své historie v držení Tluků; rodu Saint - Genois, který vystavěl Hornodomaslavický zámek; Harasovských z Harasova, za nichž byla zahájena stavba zděného kostela s rodinnou hrobkou; rodu Grohmannů von Gronau nebo rytířů Tschamerů. Od pol. 19. století stáli, díky změnám ve státní správě, v čele obcí starostové. V poválečném období to byli předsedové MNV a od roku 1989 opět starostové.

Již v roce 1909 byla postavena budova základní školy Horní Domaslavice, která byla od roku 1946 i školou mateřskou. Dnes je budova využívána jako prostor pro Mateřskou školu Horní Domaslavice. V roce 1929 byla zahájena výstavba dnešní hasičské zbrojnice, která sloužila sboru dobrovolných hasičů Horní Domaslavice, kteří v obci fungují již od roku 1926. I když byly v obci postaveny tyto budovy, hlavní představitelé obce neměli až do roku 1971 sídlo, ve kterém by byla kancelář a sídlo obecního úřadu. Budova Obecního úřadu byla postavena za předsedy MNV Otakara Vašíčka v tzv. akci "Z" za pouhých osm měsíců.

Roku 1980 došlo k integraci obcí a obec Horní Domaslavice se stala součástí integrované obce jako Dobrá 7 - Horní Domaslavice s centrem v obci Dobrá, kde byl i Místní národní výbor Dobrá, který řídil dění ve všech obcích v rámci intergrace. Samostatnou obcí se Horní Domaslavice staly opět od 1. 7. 1990.

Samostatná obec má svůj znak a prapor od roku 1996, kdy byly tyto symboly představitelům obce předány při slavnostním předávání v PS parlamentu České republiky.

Od 27. 9. 1999 je obec Horní Domaslavice členem dobrovolného svazku obcí Mikroregionu Žermanické a Těrlické přehrady spolu s obcemi Albrechtice, Bruzovice, Dolní Domaslavice, Horní Bludovice, Lučina, Pazderna, Soběšovice, Těrlicko a Žermanice. Od roku 2013 je členem také město Havířov. Horní Domaslavice jsou také členem Svazu měst a obcí (od 13. 10. 1999) a MAS Pobeskydí, jejímž členem je v rámci členství v DSO Mikroregion Žermanické a Těrlické přehrady.

Památky a zajímavosti obce

Nejvýznamnější památkou, která je současně také zajímavostí, je barokní kostel sv. Jakuba Staršího z let 1739 až 1745. Kostel byl do roku 1864 centrem jednotné obce Domaslavice. Od roku 1999 je kostel kulturní památkou. V letech 2004 až 2005 byly provedeny drobné opravy kostela a okolí fary. V letech 2006 až 2007 byla provedena oprava střechy kostela a v roce 2013 se opravovala fasáda, včetně opravy soklu. Byly také vyměněny vstupní a dvoje boční dveře a okna v boční kapli. Během této rekonstrukce byly provedeny i restaurátorské práce na historických dveřích do sakristie a boční kaple. O rok později bylo upraveno okolí kostela.

Kostel sv. Jakuba Staršího je kostelem Římskokatolické farnosti Domaslavice, Horní Domaslavice 10, kterou od srpna 2004 spravuje otec Mgr. Jan Vecheta.

V obci se nacházel i Hornodomaslavický zámek, který byl postaven koncem 18. století. Dnes je z původního zámku zachován jen mohutný opěrný pilíř a kaple sv. Anny z roku 1654, který je nejstarší dochovanou památkou v obci. V kapli se nachází socha sv. Jana Nepomuckého z roku 1773.

Mezi další významné památky a zároveň i zajímavosti patří barokní pískovcová socha sv. Jana Nepomuckého z roku 1776; Kříž na Vidíkově, jenž je postaven na místě, kde stával první dřevěný kostel v obci a kříž Boží muka, který se nachází U Statku. Na Podlesí se nachází Kaplička sv. Jana Nepomuckého.

Zajímavou lokalitou v obci je tzv. Mořské oko, což je jezírko vzniklé při těžbě kamene na stavbu Hornodomaslavického zámku. Mořské oko je chráněno dle zákona č. 144/92 Sb., o ochraně přírody. O Mořském oku se traduje legenda, že je bezedné, protože jeho přesná hloubka není známa.

Zajímavým místem v obci je také tzv. Hrníčkový háj, který vznikl v údolí na Naučné stezce (mezi domy čp. 4 a 6). Hrníčkový háj vznikl spontánně tak, jak zde lidé nechávali hrníčky zavěšené na kolících. Říká se, že kdo zde nechá hrníček za úplňku, bude mít štěstí.

V letech 1994 až 1995 byla v obci vybudována naučná stezka připomínající historii obce. Naučná stezka má pět zastavení:

1. Kostel sv. Jakuba Staršího
2. Socha sv. Jana Nepomuckého
3. Místo bývalého Hornodomaslavického zámku a Kaple sv. Anny
4. Mořské oko
5. Kříž na Vidíkově

2. Obyvatelstvo

Demografický vývoj obyvatel

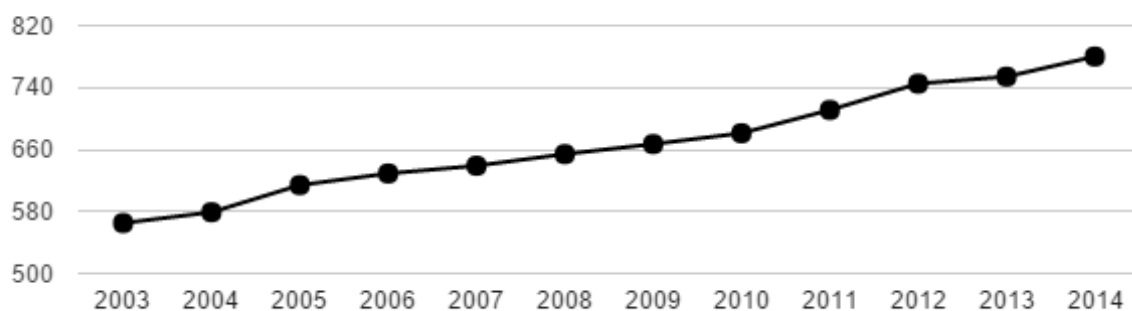
Obec Horní Domaslavice je dle počtu obyvatel jednou s nejmenších obcí v Mikroregionu Žermanické a Těrlické přehrady a to i přes to, že od roku 1991 se počet obyvatel trvale přihlášených v obci zvyšuje. V letech 1930 až 1991 byl trend opačný a počet obyvatel klesal a to až na pouhých 526 obyvatel.

K 31. 12. 2014 je však v obci hlášeno již 789 obyvatel a trend demografického vývoje je stále pozitivní, jelikož dle registru obyvatel vedeného na Obecním úřadě je počet obyvatel k 31. 12. 2015 816 obyvatel. Vzhledem k tomu, že obec má rozlohu 5,05 km², byla hustota osídlení v roce 2014 při celkovém počtu obyvatel 154,45 obyvatel na km².

Nárůst počtu obyvatel je způsoben jednak přirozeným přírůstkem počtu obyvatel, ale především migrací obyvatel, kdy za posledních 11 let (od 31. 12. 2003 do 31. 12. 2014) byl migrační přírůstek v každém jednotlivém roce pozitivní. Migrační přírůstek v letech 2003 až 2014 vždy převyšoval přírůstek přirozený, který nebyl vždy pozitivní.

Celkový počet obyvatel se od roku 2003 zvýšil o 215 obyvatel a to především v důsledku pozitivního migračního trendu. Tento vývoj je patrný z tabulky 1, která vyobrazuje také vývoj přirozeného přírůstku.

Vývoj počtu obyvatel obce Horní Domaslavice v letech 2003 - 2014



Pramen: ČSÚ

Tabulka 1: Vývoj přirozeného a migračního přírůstku obyvatel v letech 2003 - 2014

rok	živě narození	zemřelí	přirozený přírůstek	přistěhovalí	vystěhovalí	migrační přírůstek
2003	4	6	- 2	30	16	+ 14
2004	7	7	0	20	6	+ 14
2005	8	6	+ 2	36	3	+ 33
2006	10	5	+ 5	25	15	+ 10
2007	6	7	- 1	24	13	+ 11
2008	10	6	+4	12	1	+ 11
2009	4	11	- 7	26	6	+ 20
2010	4	8	- 4	30	12	+ 18
2011	8	11	- 3	66	24	+ 42
2012	11	9	+ 2	50	18	+ 32
2013	5	6	- 1	25	15	+ 10
2014	10	2	+ 8	40	22	+ 18

Věkové složení obyvatel

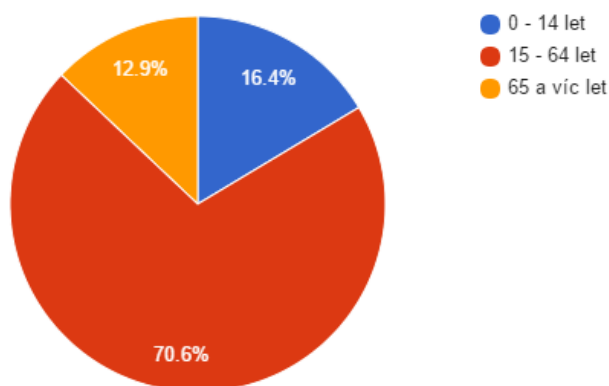
Věkové složení obyvatel se člení do tří základních kategorií a to na 0 - 14 let, 15 - 64 let a 65 let a více, přičemž věkové poměry jsou udávány indexem demografického stáří, který je dán poměrem mezi počtem obyvatel ve věku 0 - 14 let a počtem obyvatel 65 a více let. V roce 2014 bylo věkové složení obyvatel v obci Horní Domaslavice následující:

1. obyvatelé ve věku 0 - 14 let - 128 obyvatel (16,4 %)
2. obyvatelé ve věku 15 - 64 let - 551 obyvatel (70,6 %)
3. obyvatelé 65 let a více - 101 obyvatel (12,9 %)

Z těchto údajů vyplývá, že kategorie obyvatel 0 - 14 let převyšovala nad obyvateli nad 65 let a index demografického stáří byl 0,78 (78 %), což ukazuje, že v obci nedocházelo v daném roce ke stárnutí obyvatelstva.

Trend zpomalení stárnutí obyvatel začal v roce 2009, kdy se index demografického stáří snížil a klesl pod 100%, což znamenalo, že obyvatelé mladší 15 let převyšovali počet obyvatel starších 65 let. Vývoj v letech 2003 až 2014 je patrný z tabulky 2.

Věková struktura obyvatel obce Horní Domaslavice v roce 2014



Pramen: ČSÚ

Tabulka 2: Věkové složení obyvatel v letech 2003 - 2014

rok	věková skupina 0 - 14 let		věková skupina 15 - 64 let		věková skupina 65 let a více		index demografického stáří	index demografického stáří v %
	počet obyvatel	v %	počet obyvatel	v %	počet obyvatel	v %		
2003	84	14,9	380	67,2	101	17,9	1,2	120
2004	91	15,7	385	66,5	103	17,8	1,13	113
2005	98	15,9	413	67,3	103	16,8	1,05	105
2006	101	16,1	422	67,1	106	16,8	1,05	105
2007	103	16,1	432	67,6	104	16,3	1,01	101
2008	103	15,8	443	67,7	108	16,5	1,05	105
2009	106	15,9	456	68,4	105	15,7	0,99	99
2010	107	15,7	468	68,7	106	15,6	0,99	99
2011	112	15,7	509	71,6	90	12,7	0,80	80
2012	124	16,6	528	70,9	93	12,5	0,75	75
2013	123	16,3	538	71,4	93	12,3	0,75	75
2014	128	16,4	551	70,6	101	12,9	0,78	78

Ze složení obyvatel v jednotlivých letech vyplývá i to, jaký byl v daných letech průměrný věk obyvatel obce. Nejvyššího průměru bylo za posuzované období dosaženo v roce 2003, kdy byl průměrný věk 40,9 let a naopak nejnižšího průměrného věku bylo dosaženo v roce 2012, kdy byl průměrný věk obyvatel 38,4 let.

Tabulka 3: průměrný věk obyvatel v letech 2003 - 2014

rok	2003	2004	2005	2006	2007	2008	2009	2010	2011	2012	2013	2014
průměrný věk	40,9	40,6	39,9	39,8	39,8	39,7	39,4	39,5	38,6	38,4	38,6	38,9

Vzdělanostní struktura obyvatel

V obci, dle posledních dostupných údajů z Českého statistického úřadu z roku 2011, převažují obyvatelé s vyučením nebo střední školou bez maturity (281 obyvatel) spolu s obyvateli se středoškolským vzděláním s maturitou (200 obyvatel). Třetí nejpočetnější skupinu tvoří dle údajů ČSÚ obyvatelé se základním vzděláním nebo bez vzdělání (133 obyvatel). Obyvatel s vysokoškolským vzděláním bylo v obci v roce 2011 celkem 82 a 15 obyvatel své vzdělání nevedlo.

Vzdělanostní struktura obyvatel obce Horní Domaslavice v roce 2011



Pramen: ČSÚ

Sociální situace v obci

Spolky, organizace a sdružení v obci

V obci Horní Domaslavice aktivně působí několik spolků a sdružení, které se aktivně zapojují do společenského a kulturního dění v obci, každý jiným způsobem. V současnosti v obci existuje a působí Klub žen Horní Domaslavice, z. s. a Sdružení dobrovolných hasičů Horní Domaslavice. Kromě těchto dvou spolků, které lze označit za spolky místní, působí v obci také Základní organizace Český svaz včelařů Dolní Domaslavice, o. s.; Český zahrádkářský svaz - základní organizace Dolní Domaslavice; Myslivecké sdružení Háje Dobratice a TJ Sokol Vojkovic. Tyto spolky svou působností zasahují i do dalších obcí v okolí.

Nejmladším spolkem v obci je Klub žen Horní Domaslavice, z. s., který vznikl počátkem roku 2015. Klub žen má 20 členek, přičemž jedna členka je mladší 18 let. I přes to, že spolek je registrován poměrně

krátkou dobu, jeho činnost je velmi rozmanitá. Klub žen pořádá akce nejen pro své členky a rodiny, ale především pro veřejnost a občany obce Horní Domaslavice i okolních obcí.

Během roku pořádají MDŽ, zajišťují občerstvení na pouti pořádané u kostela sv. Jakuba Staršího, organizují Drakiádu a Mikulášskou nadílku. Na MDŽ si členky připravují bohatý program, který uplatňují i na akcích mimo obec.

Naproti tomu, SDH Horní Domaslavice je spolek, který má za sebou již téměř 90 let zkušeností a historie. Spolek má celkem 30 členů, z čehož 7 členů spolku jsou ženy. Tento spolek pořádá, stejně jako Klub žen, akce pro své členy i širokou veřejnost. Každý rok organizuje SDH Horní Domaslavice ples, smažení vajčiny a 2x za rok také smažení bramborových placků. V roce 2016 bude sbor slavit 90 let od svého založení a při této příležitosti proběhne oslava založení sboru.

Kromě spolků působících v obci je v obci také Obecní dům, ve kterém je provozována "Hospoda U Splavu". Zde se konají nejrůznější akce pro děti, mládež i dospělé. Pořádají se zde např. dětské dny, tématické party pro děti a dospělé, hudební zábavy pro mládež, ale také plesy, oslavy, svatby a v neposlední řadě také smuteční pohoštění.

Podpora spolků obcí, podpora akcí pro děti a mládež a pro seniory

Obec podporuje spolky a jejich činnost zejména ve formě poskytování účelových dotací, o které si spolky každoročně mohou žádat. Kromě této podpory obec např. zajišťuje na akce pořádané pro děti doprovodný program nebo poskytuje věcné dary.

Obec Horní Domaslavice samostatně organizuje pro obyvatele obce každoročně "Setkání seniorů" a obecní zájezd.

Informovanost občanů

Občané obce Horní Domaslavice jsou o aktivitách v obci, jednotlivých akcích i o aktuálním dění informováni prostřednictvím webových stránek obce (www.hornidomaslavice.cz) a ve zpravodaji obce nazvaném Informátor, který vychází 6x až 7x ročně. Vydávání Informátoru je v obci dlouholetou tradicí, která začala v roce 1991, kdy byl vydán první obecní Informátor.

Občané se mohou dozvědět o připravovaných záměrech také na veřejných zasedáních zastupitelstva obce nebo z pořízených zvukových záznamů z těchto jednání, případně při neformálních setkáních se zastupiteli obce.

3. Hospodářství

Ekonomická situace a trh práce

Podniky a podnikatelské subjekty

V obci Horní Domaslavice působí minimum podniků, které zaměstnávají maximálně 10 zaměstnanců a

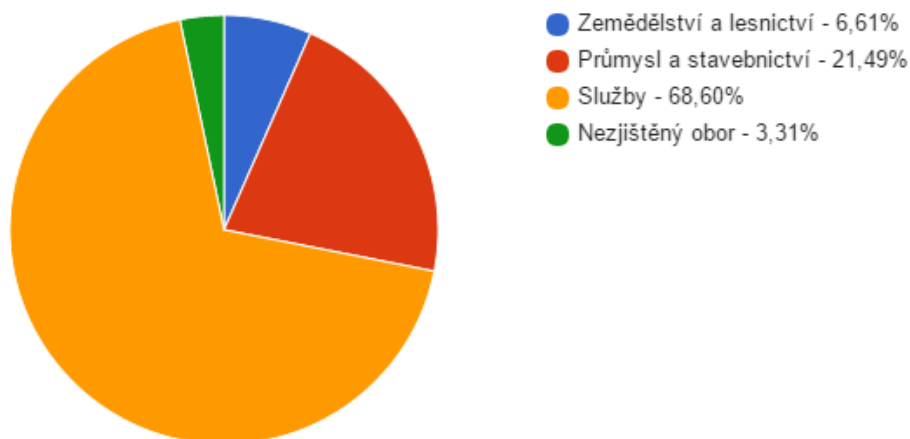
řadí se tedy k mikropodnikům. Malé, střední a velké podniky nejsou v obci zastoupeny vůbec. Mikropodniků se v obci nachází 8 a jedná se o:

- Bosch Car servis Kufel - Horní Domaslavice 28
- WAP servis, s. r. o. - Horní Domaslavice 91
- EkoFarma Domaslavice - Horní Domaslavice
- Statek u Petříků - Horní Domaslavice 55
- Firma Slavomír Kulhánek - Horní Domaslavice 69
- PRIAM Profily s. r. o. - Horní Domaslavice 252
- DAMAR Frýdek-Místek, s. r. o. - Horní Domaslavice 178
- TECHMONT OSTRAVA v. o. s. - Horní Domaslavice 152

Počet podniků však nezahrnuje obyvatele, kteří jsou samostatnými podnikatelskými subjekty. V této oblasti působilo dle údajů ČSÚ v roce 2014 celkem 124 obyvatel obce z celkového počtu 551 ekonomicky aktivních obyvatel obce, což představuje 22,5 % ekonomicky aktivních obyvatel. Nejvíce podnikatelských subjektů působilo v oblasti velkoobchodu a maloobchodu, oprav a údržbě motorových vozidel; dále v oblasti zpracovatelského průmyslu; ubytování, pohostinství a stravování.

Obec komunikuje se všemi podniky dle potřeby. V obci se nenachází plochy, stavby ani pozemky vhodné pro rozvoj podnikání. Pro podniky i podnikatelské subjekty v obci nabízí možnost bezplatného uveřejňování inzerce v obecním Informátoru.

Struktura podnikatelských subjektů podle odvětví v obci Horní Domaslavice v roce 2013



Pramen: ČSÚ

Služby v obci

Ve vlastnictví obce se nachází několik budov, mezi nimi i Obecní dům, který obec pronajímá za účelem provozování Hospody U Splavu a pro konání společenských a kulturních akcí. V prostorách Obecního domu jsou pořádány akce nejen provozovatelem Hospody U Splavu, ale i místními spolky a obcí.

V obci se nachází pouze jeden obchod se smíšeným zbožím umístěný na Podlesí a v prostorách Obecního úřadu je jedenkrát týdně otevřena knihovna, která spadá pod Místní knihovnu v Dobré.

Veškeré další služby musí občané vyhledat v okolních obcích či městech. V obci se nenachází ani pošta či lékař, což je pro mnoho občanů komplikací z důvodu nutnosti dojíždění. Tato problematika se, jak vyplynulo z dotazníkového šetření, dotýká více než 2/3 obyvatel obce.

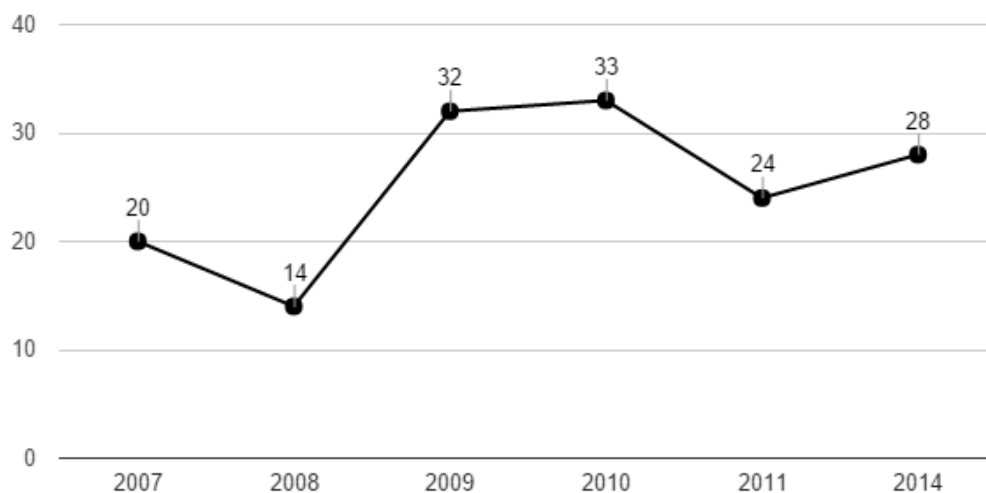
Zaměstnanost a nezaměstnanost obyvatel obce

Z celkového počtu 551 ekonomicky aktivních obyvatel v obci je zaměstnáno 265 obyvatel, z čehož 10 osob pracuje v zemědělství (1,8 %), 101 osob pracuje v průmyslu (18,3 %), 14 osob pracuje ve stavebnictví (2,6 %) a 140 osob pracuje ve službách (25,4 %); dle údaje ČSÚ z roku 2014.

Vzhledem k tomu, že v obci není mnoho pracovních příležitostí, musí většina obyvatel za prací dojíždět. Obyvatelé dojíždí nejčastěji do okolních měst - Frýdek-Místek, Nošovice, Havířov, Ostrava, Český Těšín.

Míra nezaměstnanosti je v současnosti v obci srovnatelná s mírou nezaměstnanosti ve Frýdku-Místku a o 0,8 % nižší než je průměrná míra nezaměstnanosti v České republice. V říjnu 2015 byla míra nezaměstnanosti v obci 5,1 %, což bylo 28 obyvatel obce. Jak je vidět na níže uvedeném grafu, nejvyšší nezaměstnanost byla v obci v letech 2009 - 2010.

Vývoj podílu nezaměstnaných osob



Pramen: ČSÚ

Atraktivita cestovního ruchu a turistické cíle

I přes to, že se obec Horní Domaslavice nachází v těsné blízkosti u Žermanické přehrady, není v obci rozvinut letní turistický ruch u přehrady, protože obec s přehradou sousedí jen minimálně a to v oblasti, kde se nachází Kostel sv. Jakuba Staršího. Letní turistika je v obci koncentrována kolem řeky Lučiny - U Splavu, který se nachází v blízkosti Obecního úřadu a Hospody U Splavu.

Z hlediska turistiky je v obci nejzajímavější Naučná stezka s pěti zastaveními vybudovaná v letech 1994 až 1995.

Kostel sv. Jakuba Staršího


Kostel sv. Jakuba Staršího datuje svůj původ pravděpodobně již do roku 1447, kdy došlo nejspíš k přemístění kostela z Vidíkova na místo dnešního kostela sv. Jakuba. Ke kostelu byla v roce 1667 přistavěna dřevěná kaple sv. Filipa a Jakuba. V letech 1739 - 1745 byla postavena zděná loď kostela a tento kostel byl následně roku 1759 slavnostně vysvěcen.

V období let 1803 - 1806 byla dostavěna věž kostela, v letech 1824 - 1836 byl kostel vydlážděn a byl obezděn hřbitov a na obou stranách presbytáře byly zbudovány oratoře pro patrony farnosti, v roce 1860 získal domaslavský kostel nové zvony.

V srpnu 1892 však kostel i farní budovy vyhořely. Avšak již v roce 1893 byla postavena nová fara, kostel a rovněž byla opravena věž kostela. Z této doby pocházejí i varhany v kostele. V letech 1975 - 1985 proběhla za faráře Emila Aleše Gwuzda poslední rozsáhlá rekonstrukce. Byl předělán původní hlavní oltář, vyměněny poškozené varhany, byla udělána nová elektroinstalace v kostele - byly zakoupeny nové

lustry, zvony byly předělány na elektrický pohon a zaveden mikrofon do kostela; následovala výmalba kostela a zhotovení nových venkovních omítek a parkoviště před kostelem.

V roce 1999 došlo k významné události - kostel sv. Jakuba Staršího byl prohlášen rozhodnutím ministerstva kultury České republiky kulturní památkou.



Obr. 2: Kostel sv. Jakuba Staršího a Fara

Od roku 2004 je farářem domaslavické farnosti Mgr. Jan Vecheta, jehož přivítání proběhlo 1. srpna.

V červenci 2006 započaly opravy kostela sv. Jakuba Staršího a to zahájením prací na první etapě opravy střechy kostela. První část rekonstrukce stála 550.000,- Kč, přičemž veškeré náklady byly uhrazeny z podpory Krajského úřadu z fondu údržby a oprav kulturních památek (350.000,- Kč), z podpory obcí (Horní Domaslavice - 20.000,- Kč, Dolní Domaslavice - 25.000,- Kč, Lučina - 15.000,- Kč, Dolní Tošanovice - 10.000,- Kč), ze sbírek farníků při bohoslužbách a z darů fyzických a právnických osob. Práce na opravě střechy opět pokračovaly v červnu 2007.

Během roku 2007 byly dokončeny opravy fasády hospodářské budovy na farním dvoře a to díky pomoci brigádníků. V září tohoto roku je dokončena oprava střechy kostela a nátěr střechy věže, přičemž konečné náklady činily cca 1.500.000,- Kč. Rekonstrukce kostela tím však zdaleka neskončila. Opravy pokračovaly v roce 2008 odstraněním vlhkých vnitřních omítek, což opět proběhlo za pomoci brigádníků. Dokončení vnitřních omítek proběhlo v srpnu, kdy byl kostel po dobu 4 týdnů uzavřen, a náklady na opravu omítek činily 190.000,- Kč. Na jaře 2008 byla také opravena střecha Fary a to v nejnútnejším rozsahu.

Konečné úpravy vnitřních prostor kostela probíhaly ještě v letech 2009 - 2011, kdy byl kostel vymalován, byly opraveny kostelní lavice a bylo částečně realizováno topení v kostele.

Pokračovaly také opravy venkovní části kostela. Byly odstraněny vlhké venkovní omítky a v roce 2012 byla získána dotace na obnovu části fasády farního kostela (přislíbeno bylo 990.000,- Kč). Rekonstrukce fasády započala v květnu 2013 a v září téhož roku byla dokončena.

Roku 2014 pokračovaly práce na kostele i na faře. Na Faře bylo instalováno ústřední plynové topení za cca 230.000,- Kč a bylo upraveno okolí kostela, včetně vybudování nových chodníků a provedena byla rovněž oprava Fary (výměna 4 oken a oprava fasády dvou stěn) s celkovými náklady cca 1.100.000,- Kč. Kromě těchto oprav se neopomnělo ani na památky u kostela - byla restaurována socha Panny Marie Frýdecké a pískovcový kříž u kostela (byla získána dotace na restaurování ve výši 200.000,- Kč) a socha sv. Jana Křtitele (náklady byly hrazeny z vlastních zdrojů a činily 40.000,- Kč).


Zajímavostí Farnosti Domaslavice je to, že od podzimu 2009 má farnost "Farní mikropivovar", ve kterém se připravuje domácí kvašené pivo.

Socha sv. Jana Nepomuckého

Pozdně barokní pískovcová socha sv. Jana Nepomuckého byla postavena zřejmě z fundace faráře Adama J. Grzegorzika v roce 1776. Socha byla původně umístěna u staré cesty vpravo za mostem. Dle informací zapsaných panem Rudolfem Jungou a panem Ludvíkem Nohalem byla socha v roce 1909 pozlacená. Avšak tato socha byla o 10 let později zničena vandaly a její zbylé části byly hozeny do řeky Lučiny.

Na náklady manželů Nohelových byla ve stejném roce postavena nová socha sv. Jana Nepomuckého a tato byla v roce 1958 přemístěna na nynější místo z důvodu stavby přehrady. Pokud by socha nebyla přemístěna, byla by zatopena. Náklady na přesun hradila Stavební správa přehrady a na přesunu sochy se podíleli i občané obce - pan Rudolf Junga, pan Josef Lysek a pan Viktor Kulhánek a také pan Ludvík Nohel.

Socha sv. Jana Nepomuckého byla 19. října 1958 znovu vysvěcena farářem Evženem Kalischem. Socha sv. Jana Nepomuckého je zapsána v seznamu památek ČR.




Obr. 3: Socha sv. Jana Nepomuckého

Místo bývalého Hornodomaslavického zámku a Kaple sv. Anny

Po pravé straně řeky Lučiny ve svahu se nacházel empírový zámek a Hornodomaslavický statek. Statek pocházel z 2. pol. 17. stol., kdy jej vystavěl rod Sain Genois. Zámek byl postaven koncem 18. stol. rodem Grohmannů. Poslední opravy provedl na zámku počátkem 20. století baron z Mattencloitu. Od 50. let 20. století vlastnili zámek švagři Zavadil a Folvarčňný, kteří jej poskytli jako ubytovnu pro dělníky, kteří stavěli Žermanickou přehradu a v roce 1955 jej nechali zdemolovat a trosky rozprodali na stavení materiál.

Jedinou, dodnes zachovanou částí, je Kaple sv. Anny postavená pánem Filipem Ludvíkem de Sain Genois již v roce 1654. V kapli se nachází socha sv. Jana Nepomuckého z roku 1773. Z původního statku a zámku zbyl jen mohutný opěrný pilíř bývalého nároží zámku.



Obr. 4: Kaple sv. Anny (Obr. 5: Hornodomaslavický zámek)

Mořské oko

Jezírko zvané Mořské oko vzniklo uměle při těžbě kamene koncem 18. stol. Vytěžený kámen byl použit na stavbu Hornodomaslavického zámku. Remíz tvoří převážně Duby, Lípy, Jasany a Olše, v podrostu se nachází bez a řešetlák. Lokalita „Mořské oko“ je chráněná podle zákona č.144/92 Sb. o ochraně přírody


a krajiny jako výrazný krajinný prvek.



Obr. 6: Mořské oko

Kříž na Vidíkově

Stojí na místě, kde stával první dřevěný kostel v obci, postaven kolem roku 1350, kdy je doložena také samostatná farnost. Kostel časem zchátral a zbylá stavba byla vyvrácena větrem, proto byl postaven nový, dřevěný kostel pod kopcem, pravděpodobně již kolem roku 1447 – dnes na tomto místě stojí kostel sv. Jakuba Staršího. V upomínku na první kostel a místo vstupu na hřbitov byl postaven Kříž na Vidíkově, který je z roku 1863.



Obr. 7: Kříž na Vidíkově

Obcí vedou dvě cyklotrasy: - **regionální cyklotrasa 6005 a místní cyklotrasa 6163**. Tyto dvě cyklotrasy se střetávají na Vidíkově.

Regionální cyklotrasa, která vede z Frýdku-Místku, přes Sedliště, Bruzovice, k Žermanické přehradě, dále pak přes obec Soběšovice, Dolní Domaslavice, směrem do Raškovic, Skalice, do Dobré a zpět do Frýdku-Místku je dlouhá 45 km. V obci Horní Domaslavice vede směrem od Vidíkova; po silnici III/4735, ze které se odbočuje na místní komunikaci MK2 kde cyklotrasa pokračuje k Obecnímu domu a Obecnímu úřadu. V Obecním domě je jediné místo, kde je možnost občerstvení v Hospodě U Splavu, protože další odpočinková místa se na cyklotrase nenachází.

Regionální cyklotrasa dále pokračuje po místní komunikaci MK 1 směrem ke statku, kolem Hasičské zbrojnice, Kapličky sv. Jana Nepomuckého a zvonice a v obci Horní Domaslavice končí na hranici katastru obce u Vojkovického lesa, kudy pokračuje dál směrem do Raškovic. Délka části cyklotrasy 6005 vedoucí přes Horní Domaslavice je cca 4,7 km.

Místní cyklotrasa 6163, která se s regionální cyklotrasou 6005 kříží na Vidíkově, pokračuje směrem ke kostelu sv. Jakuba Staršího, kolem sochy sv. Jana Nepomuckého, přes most nad řekou Lučinou až ke křižovatce, kde v obci Horní Domaslavice končí a pokračuje směrem na Lučinu.

Cyklotrasa 6163 je dlouhá celkem 6 km, přičemž Horními Domaslavicemi vede 1,2 km její délky. Tato cyklotrasa vede přes Domaslavice a Lučinu k Žermanické přehradě.

4. Infrastruktura

Technická infrastruktura

Obec Horní Domaslavice je vybavena základní infrastrukturou, mezi kterou patří elektrifikace, plynofikace a vodovod. V obci není vybudována ČOV, jelikož její vybudování by bylo z ohledem na rozlohu obce a terén velmi finančně i technicky náročné.

Elektrifikace obce probíhala až v letech 1946 a 1947, avšak první domy v obci byly napojeny na elektrickou síť již v roce 1940. Tehdy byly připojeny na elektrickou síť Pazderny. V letech 1946 až 1947 byl postaven transformátor u řeky Lučiny a provedena kolaudace osvětlení. Protože docházelo k častým výpadkům elektrické energie, byly v obci vybudovány tři vedení velmi vysokého napětí - první v roce 1953, druhé v roce 1954 a třetí v roce 1975.

Od roku 1978 je v obci také veřejné osvětlení, které mělo původně cca 40 světel. Tento počet byl významně navýšen v roce 1991, kdy byla provedena rekonstrukce vedení nízkého napětí a spolu s ní také rekonstrukce veřejného osvětlení. Počet světel byl navýšen na 123 světel.

Plynofikace byla provedena v roce 1999 ve zhruba 1/3 obce. V místě, kde plynofikace vedla, se však napojily jen ty domácnosti, které měly o připojení zájem. Plynofikace je vybudována v části obce Vidíkov (od Vidíkova ke kostelu sv. Jakuba staršího, od Vidíkova směrem k Nocovně) a na Liščině a v oblasti kolem Obecního úřadu. Dle údajů k 31. 12. 2013 bylo na plynofikaci napojeno 73 z celkového počtu 270 domů v obci, což je pouze 27,03%.

V obci byl první vodovod již v roce 1953, kdy si první domácnosti vybudovaly vlastní vodovod. Od roku 1979 byl postupně budován obecní vodovod. Začalo se v části obce Vidíkov, kde byl vodovod dokončen před integrací v roce 1982. V letech 1984 až 1985 byl vybudován vodovodní řád na Liščině a v roce 1994 byl vybudován vodovod na Podlesí.

Ve spolupráci s obcí Lučina byla dostavěna část vodovodu vedoucího směrem ke Kocurovicím a to v roce 1998. O dva roky později, v roce 2000, bylo budování obecního vodovodu dokončeno a to dostavbou vodovodu u přivaděče.

V současnosti je na vodovod napojena téměř celá obec s tím, že některé domácnosti mají vybudovány i studny. V roce 2013 bylo na vodovod napojeno 263 z celkového počtu 270 domů v obci, což představuje 97,40%. V obci se však v posledních cca 2 letech vyskytl problém s nemožností napojení oblasti kolem vodního přivaděče, jelikož je vodovod v této části kapacitně vyčerpán. Jak vyplynulo z dotazníkového

šetření, pro část obyvatel je řešení tohoto problému jednou z priorit.

Nakládání s odpady

V obci probíhá třídění odpadů, přičemž obec zřídila sběrná místa, kde jsou umístěny nádoby na tříděný odpad. Směsný komunální odpad je umisťován do popelnic, určených pro domácnosti a do velkoobjemových kontejnerů, které jsou určeny vždy pro určitou skupinu domácností. Od roku 2015 jsou u Obecního úřadu od března do října umístěny velkoobjemové kontejnery pro odkládání biologicky rozložitelného odpadu. Biologicky rozložitelný odpad mají občané možnost umisťovat do kompostérů, které byly pořízeny pro domácnosti v obci Horní Domaslavice.

V Horních Domaslavicích není sběrný dvůr, což považuje 5% obyvatel za nedostatek. V obci však probíhá 2x ročně sběr a svoz nebezpečného a objemného odpadu, o čemž jsou občané informováni prostřednictvím Informátoru a webových stránek.

Dopravní infrastruktura a obslužnost

Obcí vede jediná silnice III. třídy a to silnice III/4735, která vede od Vidíkova k Nocovně a je dlouhá 850 m. Veškeré další komunikace nacházející se v obci jsou buď místní, nebo účelové komunikace, přičemž celková délka účelových komunikací je 6.535,9 m a celková délka místních komunikací je 16.025,4 m (dle Pasportu komunikací z roku 2006).

Obec se postupně snaží udržovat dobrý stav komunikací, ale jak vyplynulo z dotazníkového šetření, téměř 90% by uvítalo, kdyby byly místní a účelové komunikace zrekonstruovány.

Obec se nachází v blízkosti sjezdu na silnici I. třídy R48 - cca 3 km, která vede do Českého Těšína nebo ve druhém směru do Frýdku-Místku. Železniční spojení obcí neprochází, ale nejbližší železnice se nachází v obci Dobrá - železniční zastávka Dobrá u Frýdku-Místku. Nejbližší letiště se nachází v Mošnově - Letiště Leoše Janáčka Ostrava.

V obci zajišťuje veřejnou dopravu 3ČSAD Frýdek-Místek. Doprava je zajištěna dvěma směry - spojem 860366 a spojem 860365. Spoj 860366 vede z Frýdku-Místku směrem na Pazdernou, Lučinu, do Žermanic, Horních Domaslavic a do Frýdku-Místku. Spoj 860365 směřuje z Frýdku-Místku do Horních Domaslavic, Žermanic, na Lučinu, do Pazderné a zpět do Frýdku-Místku. Oba spoje jezdí v obci celodenně, avšak dle vyjádření občanů v dotazníkovém šetření, by bylo potřeba spoje posílit, protože jsou nedostačující.

Z obce je možnost dopravy do města Havířov pouze ze zastávky Vidíkov, Dolní Domaslavice, která se nachází na hranici katastru obcí Horní a Dolní Domaslavice. Spoje do Havířova jsou méně frekventované než spoje do Frýdku-Místku a tuto dopravu zajišťuje 3ČSAD Havířov.

5. Vybavenost obce

Bydlení v obci, školství a vzdělávání

V obci je téměř 290 domů s číslem popisným, které jsou dokončeny. Dále se na území obce nachází 40 staveb určených k rekreaci. Dle dotazníkového šetření vyplynulo, že 98% obyvatel souhlasí s rozrůstáním obce a další zástavbou, jen 2% obyvatel se vyjádřila tak, že by obec měla zůstat stejně velká. Avšak dle Územního plánu obce z roku 2011 je možná výstavba až 280 rodinných domů, při velikosti pozemku cca 2.000 m², přičemž část pozemků zařazených v Územním plánu v ploše smíšené obytné je již zastavěná.

Obec Horní Domaslavice je zřizovatelem Mateřské školy Horní Domaslavice, p. o. Kapacita MŠ je 25 dětí. Mateřská škola byla znovuotevřena k 1. 9. 2012 poté, co byla k 31. 8. 2008 rozhodnutím zastupitelstva uzavřena z důvodu malého počtu dětí, které tehdejší Základní školu a mateřskou školu navštěvovaly. V současnosti není v obci žádná základní škola a děti dojíždějí do okolních obcí a měst.

Zdravotnictví a sociální služby v obci a okolí

Přímo v obci se nenachází žádné zdravotnické zařízení či ordinace lékaře ani se zde nenachází zařízení sociální péče. Obec Horní Domaslavice patří spádově pod Frýdek-Místek, kde je také nemocnice s poliklinikou. Další nemocnice v blízkosti obce se nacházejí v Havířově, Třinci, Českém Těšíně a v Ostravě. V těchto městech jsou rovněž dostupní specializovaní lékaři.

Nejbližší lékaři jsou dostupní v obci Dolní Domaslavice, Vojkovice, Nošovice, Lučina a Dobrá. V těchto obcích se nachází praktičtí lékaři pro dospělé i děti a dorost, stomatologie, gynekologie a dokonce i veterinární klinika. Podrobnější informace ke zdravotnickým zařízením jsou průběžně zveřejňovány a aktualizovány na webových stránkách obce Horní Domaslavice (<http://www.hornidomaslavice.cz/index.php?page=firmy-sluzby&page1=zdravotnictvi>).

Zařízení sociální péče se nacházejí v okolních městech (Frýdek-Místek, Havířov, Třinec, Ostrava, Český Těšín) a některých blízkých obcích. V Dolních Domaslavicích se nachází Domov se zvláštním režimem Pohoda, v Soběšovicích se nachází Domov s pečovatelskou službou a jeden Domov s pečovatelskou službou se nachází v obci Albrechtice.

Nedostupnost zdravotnických zařízení a chybějící sociální služby v obci vyhodnotilo v rámci dotazníkového šetření 11% obyvatel jako nedostatek.

Kulturní a sportovní vyžití

Nejvíce kulturních a společenských akcí se koná v prostorách Obecního domu a u Hasičské klubovny. Pro sportovní vyžití chybí víceúčelové či dětské hřiště což, jak vyplynulo z dotazníkového šetření, by občané v obci uvítali. Rovněž jsou obyvatelé pro podporování a rozvíjení kulturních, společenských a sportovních aktivit.

V obci jsou každoročně pořádány tyto akce:

- plesy pořádané spolkem MS Háj Dobratice a SDH Horní Domaslavice

- MDŽ, Drakiáda, Mikulášská nadílka pořádané Klubem žen Horní Domaslavice
- Poutní slavnost sv. Jakuba staršího - konaná v prostoru u kostela sv. Jakuba staršího
- smažení vajičiny a bramborových placků - pořádá SDH Horní Domaslavice
- Setkání seniorů - pořádáno Obcí Horní Domaslavice

Celoročně jsou rovněž organizovány akce v Obecním domě, které pořádá nájemce Obecního domu.

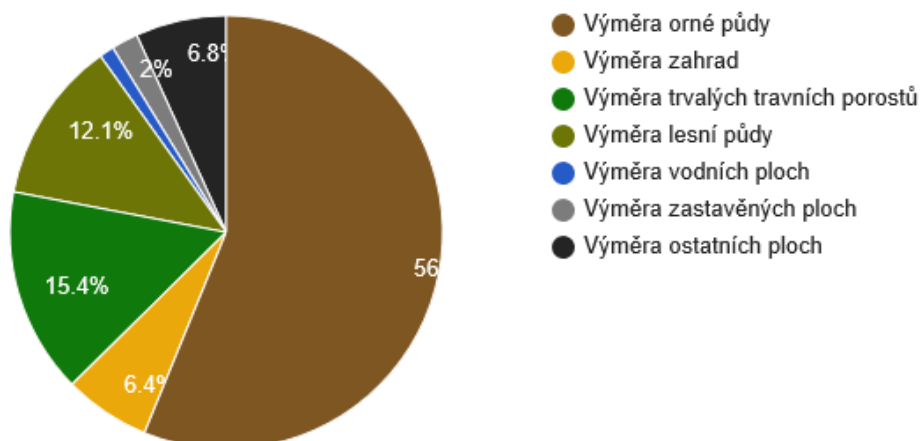
6. Životní prostředí

Stav životního prostředí

Celková rozloha obce Horní Domaslavice činí 506,49 ha. Největší část území zaujímá zemědělská půda, která se rozkládá na 283,64 ha (56%). Naproti tomu zastavěné plochy zaujímají pouze 10,13 ha (2%) z celkového území obce.

V obci dosahuje koeficient ekologické stability, který vyjadřuje rovnováhu mezi přírodně stabilními plochami a plochami zastavěnými nebo intenzivně zemědělsky obdělávanými (tzv. nestabilní plochy), hodnoty 0,54. Tato hodnota značí, že území obce je intenzivně využíváno a není ekologicky stabilní, protože se v obci nachází velké množství zemědělsky využívaných ploch oproti plochám s trvalým travním porostem nebo lesy.

Struktura využití půdy



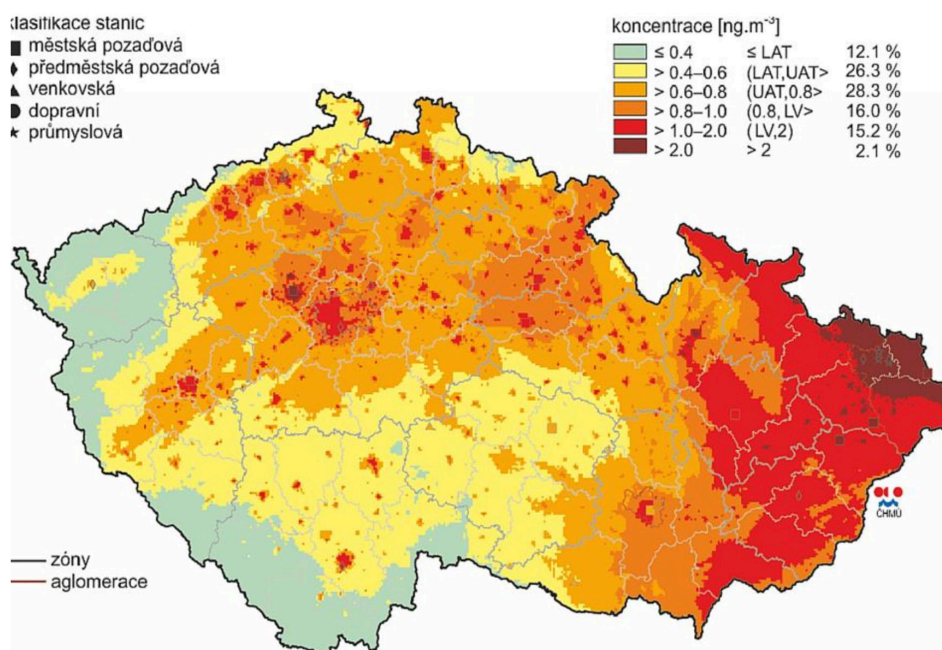
Pramen: ČSÚ

Ekologická zátěž a kvalita ovzduší

Vzhledem k tomu, v jaké části České republiky se obec Horní Domaslavice nachází, není zde ohrožení hlukem. I nejbližší silnice I. třídy se nachází ve vzdálenosti cca 3 km od katastru obce a tudíž ani provoz na této silnici nenarušuje klidné prostředí v obci. V obci se nenachází ani jiné negativní vlivy životního prostředí, které by narušovaly krajinu nebo ohrožovaly obyvatele obce.

Jediným negativním jevem, který se v obci vyskytne několikrát do roka, je problém s odkládáním odpadů. Pokud však vznikne takovýto problém, je toto ihned řešeno a odstraněno.

Stav ovzduší je v obci relativně dobrý i přesto, že spádově patří Horní Domaslavice do oblasti s nejhorším stavem ovzduší v rámci České republiky - patří do oblasti aglomerace Ostaravsko / Karvinsko / Frýdecko-Místeko.



Obr. 8: Roční průměrná koncentrace benzo[a]pyrenu (pramen: <http://www.cistenebe.cz/stav-ovzdusi-na-ostravsku/ovzdusi-na-ostravsku>)

Ochrana životního prostředí

Katastrální území obce nespádá do žádné chráněné oblasti ani přírodního parku. V obci se však nachází památný strom, zapsaný v evidenci památných stromů vedené Agenturou pro ochranu přírody a krajiny České republiky. Tento památný strom - javor klen (vědecký název - *Acer pseudoplatanus* L.) se nachází na pozemku parc. č. 305 a v seznamu památných stromů je od roku 2000.

Druhou zajímavou památkou, spadající do ochrany přírody podle zákona č. 144/92 Sb., o ochraně přírody a krajiny, je tzv. Mořské oko. Toto umělé vytvořené jezírko je chráněno, jelikož se jedná o významný krajinný prvek.

7. Správa obce

Obecní úřad a kompetence obce

Správa obce je vykonávána Obecním úřadem, který vykonává úkoly v samostatné působnosti v základním rozsahu na území katastru obce Horní Domaslavice. V čele obce stojí uvolněný starosta, místostarosta obce je neuvolněný. Zastupitelstvo obce má 13 členů. Na Obecním úřadě pracuje na plný úvazek účetní obce, referentka obecního úřadu a dělník zajišťující údržbu v obci. Obec také zaměstnává na DPP správce hřbitova a paní uklízečku. V případě možnosti využití dotací z Úřadu práce, jsou zaměstnání na sezónu 2 zaměstnanci.

Obec Horní Domaslavice je zřizovatelem Mateřské školy, která má 4 zaměstnance - paní ředitelku, paní učitelku, vedoucí kuchyně a kuchařku v jedné osobě a paní na úklid.

Hospodaření a majetek obce

Obec Horní Domaslavice má ve svém vlastnictví místní a účelové komunikace, kterých vlastní 15.907,3 m (70,5 %), přičemž zbývající část komunikací (6.654 m) je ve vlastnictví státních institucí nebo soukromých vlastníků (dle Pasportu komunikací z roku 2006). Kromě komunikací obec vlastní také pozemky, z nichž 17.000 m² tvoří pozemky určené k výstavbě.

Majetek obce tvoří také inženýrské sítě - vodovod a plynovod a veřejné osvětlení, které prošlo v roce 1991 rozsáhlou rekonstrukcí.

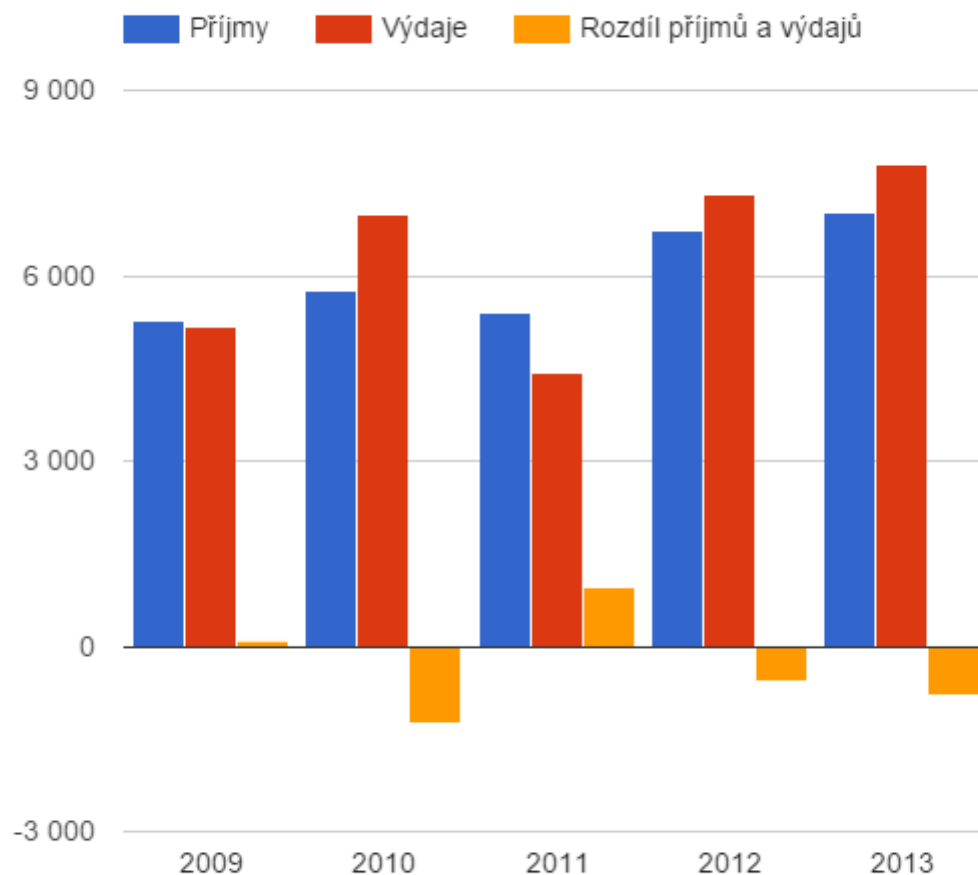
Obec dále vlastní budovu Mateřské školy, ve které se nachází i obecní byt, který obec pronajímá. V majetku obce je rovněž budova Obecního úřadu a Obecního domu, ve kterém je provozována Hospoda U Splavu.

V letech 2012 - 2013 byla na budově Obecního domu provedena výměna střechy a byla zde nainstalována odvětrávací jednotka. Tato investice, která byla plně hrazena z rozpočtu obce, způsobila, že obec v těchto letech hospodařila s deficitním rozpočtem.

Deficitní rozpočet byl i v roce 2010 z důvodu investic do oprav místních a účelových komunikací, včetně opravy místní komunikace MK 11. Protože probíhaly opravy komunikací, zastupitelstvo obce schválilo revolvingový úvěr na pokrytí nákladů na tyto opravy.

V roce 2014 byl rozpočet naopak přebytkový, jelikož nedošlo k žádným významnějším investicím a došlo k prodeji části pozemků určených k výstavbě. Saldo příjmů a výdajů činilo v tomto roce 4,2 mil. Kč. V roce 2015 dosáhla obec rovněž přebytku příjmů nad výdaji a saldo dosáhlo výše 1,5 mil. Kč. Převis příjmů nad výdaji byl dosažen i přesto, že proběhla rekonstrukce Obecního domu spočívající v kompletním zateplení budovy a výměně oken a dveří (spolufinancováno z Fondu soudržnosti a SFŽP v rámci OPŽP) a nákupu kompostérů pro občany obce (spolufinancováno Fondem soudržnosti a SFŽP v rámci OPŽP).

Vývoj rozpočtového hospodaření v obci Horní Domaslavice v letech 2009 - 2013 (v tis. Kč)



Pramen: ČSÚ

V roce 2015 byla také opravena místní komunikace MK 7 a MK 4. Tato oprava však byla zcela financována Ministerstvem financí v rámci akce *Revitalizace území negativně ovlivněného výstavbou vodních nádrží pro zásobování dolů a hutí - Oprava vozovky podél vodního přivaděče do Žermanické přehrady - Horní Domaslavice*.

Příjmy a výdaje obce Horní Domaslavice

Hlavní část obecních příjmů tvoří příjmy daňové. Ostatní příjmy tvoří pouze malou část celkových příjmů obce, vyjma roku 2014, kdy byla prodána část obecních pozemků určených k výstavbě. Kapitálové příjmy byly v dřívějších letech minimální, jen v řádek desítek tisíc korun. Z nedaňových příjmů patří mezi ty významnější příjmy z poskytování služeb a výrobků a příjmy z pronájmu majetku.

Výdaje jsou složeny především z nákladů na sběr a svoz komunálního odpady, údržbu a opravy komunikací v obci, náklady na provoz veřejného osvětlení a náklady spojené s fungováním a činností obecního úřadu. Mezi významnou výdajovou položku patří také náklady na provoz Mateřské školy, jejímž

zřizovatelem je obec.

Bezpečnost

Kriminalita v obci je minimální. V obci jsou spíše problémy s drobnými přestupky týkajícími se převrácených popelnic na tříděný odpad či občasné poškození nebo zcizení směrových sloupků

Obec spadá do obvodního oddělení Policie ČR Nošovice.

V případě potřeby jsou výstrahy a varování obyvatel prováděny prostřednictvím webových stránek a elektronické sirény.

Vnější vztahy a vazby obce

Obec Horní Domaslavice spadá pod Magistrát města Frýdek-Místek, který je pro obec Horní Domaslavice obcí s rozšířenou působností. Ve věcech Matričního úřadu vykonává pro obec Horní Domaslavice přenesenou působnost Obecní úřad Dolní Domaslavice. Ve věcech Stavebního úřadu vykonává pro obec Horní Domaslavice přenesenou působnost Obecní úřad Dobrá - stavební úřad. Obec Horní Domaslavice má pro výkon přenesené působnosti uzavřenou veřejnoprávní smlouvu s Magistrátem města Frýdek-Místek pro projednávání přestupků.

Obec Horní Domaslavice je od 27. 9. 1999 členem DSO Mikroregionu Žermanické a Těrlické přehrady. Tento svazek obcí má v současnosti 11 členů. Jakožto člen tohoto svazku obcí, je obec Horní Domaslavice i členem Místní akční skupiny Pobeskydí. V rámci MAS Pobeskydí působí pověřený zástupce DSO Mikroregionu Žermanické a Těrlické přehrady v zájmové skupině životní prostředí, infrastruktura a rozvoj území.

Obec Horní Domaslavice je také členem Svazu měst a obcí. Členem SMO je naše obec od 13. 10. 1999.

I přesto, že obec platí jednotlivých svazkům členské příspěvky, je pro obec výhodou být jejich členem. Členství usnadňuje spolupráci s okolními obcemi, je přínosné z hlediska možnosti získávat informace o dotačních programech a titulech a to nejen z Evropské unie, ale také z národních dotačních programů a krajských dotačních programů.

Od roku 2000, kdy byl založen Region Beskydy, je obec Horní Domaslavice jeho součástí, protože DSO Mikroregion Žermanické a Těrlické přehrady je jedním ze zakládajících členů. V rámci Regionu Beskydy vznikla spolupráce s obcemi a svazky obcí v Polsku a na Slovensku, díky čemuž vznikla přeshraniční spolupráce v rámci Euroregion Beskydy.

A.2 Východiska pro návrhovou část

SWOT analýza

Silné stránky

- **Členství v DSO Mikroregion Žermanické a Těrlické přehrady**
- **Nízká kriminalita**
- **Členství v MAS Pobeskydí**
- **Členství ve Svazu měst a obcí**
- **Naučná stezka**
Stezka připomínající historii obce, na které jsou informační tabule s popisem.
- **Blízkost přírody**
Dostatek přírodních ploch v obci
- **Aktivní spolupráce s podnikatelskými subjekty v obci**
- **Blízkost rychlostní komunikace**
Spojení po rychlostní komunikaci do Frýdku-Místku a Českého Těšína
- **Dostatek ploch pro výstavbu**
V obci je dostatek pozemků určených k výstavbě
- **Pozitivní přírůstek obyvatel**
Pozitivní migrační i přirozený přírůstek obyvatel v obci
- **Aktivní činnost spolků**
Pořádání společenských a kulturních akcí pro členy spolků i veřejnost
- **Regionální a místní cyklotrasa**
Regionální cyklotrasa 6005 a místní cyklotrasa 6163 se vzájemným křížením na Vidíkově

Slabé stránky

- **Vysoké náklady na údržbu a opravy komunikací v obci**
- **Poloha obce v rámci České republiky**
Poloha Horních Domaslavic - spádově patří do oblasti aglomerace s nejhorší kvalitou ovzduší v ČR (aglomerace Ostravsko / Karvinsko / Frýdecko-Místecko)
- **Nedostatek prostor pro podnikání**
Obec nevlastní prostory, kromě Obecního domu, které by mohly sloužit podnikatelským aktivitám
- **Málo spojů veřejné dopravy**
Málo spojů veřejné dopravy v některých částech obce
- **Chybějící sociální služby a péče v obci**
- **Chybějící zdravotnická zařízení**
- **Nedostatek rekreačních ploch u Žermanické přehrady**
Obec sousedí s přehradou v místě, kde je postaven kostel sv. Jakuba staršího - v kopcovitém a nepřístupném terénu

Příležitosti

- **Silnice I. třídy R48**
Spojnice do města Frýdek-Místek, Dobrá a Český Těšín - dobrá dostupnost obcí a měst v blízkosti této silnice
- **Klidné prostředí pro život**
- **Rozvoj kulturních, společenských a sportovních aktivit**
Podpora spolků při pořádání akcí pro veřejnost
- **Vybudování cyklostezky**

Cyklostezka kolem Žermanické přehrady ve spolupráci s obcemi sousedícími s Žermanickou přehradou a DSO Mikroregion Žermanické a Těrlické přehrady

- **Využití finančních prostředků z dotačních prostředků**

Využití financí z Evropské unie, národních programů, krajských dotací

- **Spolupráce s obcemi v okolí**

Rozvoj spolupráce s okolními obcemi i obcemi v rámci DSO Mikroregionu Žermanické a Těrlické přehrady, v rámci Svazu měst a obcí a Euroregionu Beskydy

Hrozby

- **Spoje veřejné dopravy**

Nevyhovující spoje veřejné dopravy, které jsou pro občany nedostačující

- **Nedostatek služeb v obci**

Nedostatek obecních prostor pro zřízení obchodu nebo míst pro poskytování služeb a s tím související chybějící služby.

- **Snížení dotačních prostředků**

Nižší dotace na rozvoj venkova, opravy komunikací, ukončení dotací na rekonstrukce hřbitovů, apod.

B. NÁVRHOVÁ ČÁST

B.1 Strategická vize

Dlouhodobá vize má za cíl zachytit představu toho, jaká by měla obec Horní Domaslavice být v budoucnosti, zhruba za 15 let. Vize zachycuje to, jak se bude měnit a rozvíjet a jakým směrem se bude ubírat. Strategická vize je definována především na základě výsledků a závěrů analytické části a na základě zjištění z dotazníkového šetření, jehož výsledky jsou zpracovány v analytické části.




Vize obce Horní Domaslavice:

Obec Horní Domaslavice je klidným místem pro život občanů všech generací, kterým zajišťuje dostatečně kvalitní infrastrukturu;





podporuje kulturní, společenské a sportovní vyžití pro všechny věkové skupiny.

Obec Horní Domaslavice je obcí, která také pečuje o místní památky.

B.2 Cíle, opatření a aktivity

 Vysoká důležitost  Střední důležitost  Nízká důležitost

Cíl : „1. Zlepšení vybavenosti obce a péče o obecní majetek“

Opatření : „1.1 Rekonstrukce budovy Obecního úřadu“	Od - do	Odpovědnost	Náklady (tis. Kč)	Zdroj financování
 „1.1.1 Projektová dokumentace“ Zpracování projektové dokumentace na rekonstrukci budovy Obecního úřadu - zateplení budovy, výměna oken a dveří, zaizolování střechy.	2016 - 2016		80	Vlastní + externí
 „1.1.2 Rekonstrukce budovy Obecního úřadu“ Stanovení celkových nákladů dle projektové dokumentace. Provedení rekonstrukce v případě získání finančních prostředků z dotačních programů na snižování energetické náročnosti veřejných budov.	2016 - 2019		0	Vlastní + externí
Opatření : „1.2 Rekonstrukce hřbitova v Horních Domaslavicích“	Od - do	Odpovědnost	Náklady (tis. Kč)	Zdroj financování
 „1.2.1 Projektová dokumentace“ Zpracování projektové dokumentace na rekonstrukci veřejného pohřebiště v Horních Domaslavicích - kompletní rekonstrukce oplocení a chodníků na hřbitově, výsadba zeleně. Zpracování projektové dokumentace na vybudování chodníku podél hřbitova až ke křižovatce u kostela.	2016 - 2016		100	Vlastní
 „1.2.2 Rekonstrukce hřbitova“	2016 - 2022		0	Vlastní

Stanovení celkových nákladů dle projektové dokumentace. Postupná rekonstrukce veřejného pohřebiště a následně vybudování chodníku podél hřbitova ke křižovatce u kostela pro zvýšení bezpečnosti.

Opatření : „1.3 Péče o sakrální stavby v obci“

Průběžné opravy sakrálních staveb nacházejících se na území obce - kříže, památníky, kaple

Od - do Odpovědnost Náklady (tis. Kč) Zdroj financování

— „1.3.1 Péče o památky v obci“ Péče o památky a sakrální stavby nacházející se na území obce. Postupné opravy a neustálá péče o udržení památek v odpovídajícím stavu.	2016 - 2022		100	Vlastní
--	-------------	--	-----	---------

Opatření : „1.3 Využití budovy Mateřské školy“

Od - do Odpovědnost Náklady (tis. Kč) Zdroj financování

— „1.3.1 Modernizace Mateřské školy“ Zateplení budovy Mateřské školy, modernizace prostor a vybavení v Mateřské škole.	2018 - 2022		0	Vlastní + externí
— „1.3.2 Využití zbývajících prostor v budově Mateřské školy“ Zvážení možností využití volných prostor v budově Mateřské školy.	2018 - 2022		0	Vlastní

Cíl : „2. Podpora kulturních, společenských a sportovních aktivit v obci“

Opatření : „2.1 Vybudování sportovního víceúčelového hřiště“

Umístění na pozemku obce za Obecním domem

Od - do Odpovědnost Náklady (tis. Kč) Zdroj financování

— „2.1.1 Projektová dokumentace“ Zpracování projektové dokumentace pro realizaci víceúčelového sportovního hřiště, které by se nacházelo za Obecním domem na pozemku obce Horní Domaslavice.	2016 - 2017		50	Vlastní
— „2.1.2 Realizace víceúčelového sportovního hřiště“ Stanovení nákladů na realizaci dle projektové dokumentace. Vybudování víceúčelového hřiště v případě získání finančních prostředků z dotačních titulů.	2017 - 2022		0	Vlastní + externí

Opatření : „2.2 Vybudování dětského hřiště“

Umístění u Obecního domu - na zahradě u terasy

Od - do Odpovědnost Náklady (tis. Kč) Zdroj financování

⤴ „2.2.1 Projektová dokumentace“ Zpracování projektové dokumentace na realizaci dětského hřiště, které by bylo umístěno u Obecního domu - v blízkosti zastřešené venkovní terasy.	2016 - 2016		30	Vlastní
⤴ „2.2.2 Realizace dětského hřiště“ Stanovení nákladů dle projektové dokumentace.	2017 - 2019		0	Vlastní + externí

Opatření : „2.3 Spolupráce se spolky v obci a podpora akcí pořádaných pro občany“

Od - do Odpovědnost Náklady (tis. Kč) Zdroj financování

⤴ „2.3.1 Podpora činnosti místních spolků“ Spolupráce se spolky působícími v obci Horní Domaslavice a jejich finanční podpora v formě dotace z rozpočtu obce. Podpora společenských akcí pořádaných pro občany obce Horní Domaslavice a propagace těchto akcí.	2016 - 2022		210	Vlastní
---	-------------	--	-----	---------

Cíl : „3. Údržba a zkvalitnění technické a dopravní infrastruktury“

Opatření : „3.1 Údržba a oprava komunikací v obci“

Od - do Odpovědnost Náklady (tis. Kč) Zdroj financování

⤴ „3.1.1 Údržba účelových komunikací v obci“ Průběžná údržba účelových komunikací v obci.	2016 - 2022		700	Vlastní
⤴ „3.1.2 Oprava místní komunikace MK 8“ Oprava MK 8 v případě získání dotace z Ministerstva pro místní rozvoj - Podpora obnovy a rozvoje venkova v roce 2016.	2016 - 2017		2000	Vlastní + externí
⤴ „3.1.3 Oprava místních komunikací MK 5 a MK 10“	2017 - 2022		1000	Vlastní

V průběhu platnosti PRO HD zpracování projektové dokumentace na opravu MK 5 a MK 10 a následná oprava povrchu vozovky.

— „3.1.4 Oprava místní komunikace MK 1”	2017 - 2022	0	Vlastní + externí
Postupné výkupy pozemků pod MK 1 od soukromých vlastníků a státních institucí. Následná příprava projektové dokumentace pro opravu vozovky, díky kterému by byly stanoveny náklady na opravu. V případě možnosti čerpání finančních prostředků z dotací, oprava vozovky.			

Opatření : „3.2 Vybudování chodníku podél silnice III/4735”

	Od - do	Odpovědnost	Náklady (tis. Kč)	Zdroj financování
— „3.2.1 Projektová dokumentace”	2017 - 2018		100	Vlastní
Příprava projektové dokumentace, díky které by byly stanoveny náklady na vybudování chodníku podél silnice III/4735.				
— „3.2.2 Vybudování chodníku podél silnice III/4735”	2019 - 2022		0	Vlastní + externí
Stanovení nákladů na vybudování chodníku na základě zpracované projektové dokumentace. Vybudování chodníku v případě získání dotace na zvýšení bezpečnosti provozu.				

Opatření : „3.3 Vybudování cyklostezky podél Žermanické přehrady”

Vybudování cyklostezky ve spolupráci s DSO Mikroregionu Žermanické a Těrlické přehrady

	Od - do	Odpovědnost	Náklady (tis. Kč)	Zdroj financování
— „3.3.1 Projektová dokumentace”	2016 - 2022		0	Vlastní
Spolupodílení se na přípravě projektové dokumentace a realizaci výstavby cyklostezky kolem Žermanické přehrady spolu s DSO Mikroregionem Žermanické a Těrlické přehrady.				

Opatření : „3.4 Redimenze vodovodu”

Navýšení kapacity již kapacitně vyčerpané části vodovodu vedoucí od Obecního úřadu směrem k přivaděči

	Od - do	Odpovědnost	Náklady (tis. Kč)	Zdroj financování
— „3.4.1 Projektová dokumentace”	2017 - 2018		100	Vlastní + externí
Zpracování projektové dokumentace pro redimenzi vodovodu od Obecního úřadu k přivaděči - pro navýšení kapacity a umožnění zásobování dalších obyvatel pitnou vodou.				
— „3.4.2 Redimenze vodovodu”	2019 - 2022		0	Vlastní + externí
Stanovení nákladů na základě zpracované projektové dokumentace. Redimeze vodovodu v případě možnosti získat dotace z Evropských či národních zdrojů.				

B.3 Podpora realizace programu

Realizace strategie

Pro spěšnou realizaci PRO HD je jednou z nejdůležitějších věcí, aby se obec do budoucna zaměřila na spolupráci se všemi aktéry, a to konkrétně na spolupráci se spolky, občany a subjekty vně obce.

Obec Horní Domaslavice bude postupně realizovat veškeré záměry uvedené v PRO HD, které budou reálné z hlediska finančního a praktického. Při realizaci záměrů bude brán zřetel i na jejich důležitost. Před samotnou realizací budou jednotlivé záměry, pokud je to potřeba, upřesněny na základě projektové dokumentace, z hlediska finančního a časového.

Zpřístupnění dokumentu

Dokument bude zpřístupněn na internetových stránkách obce Horní Domaslavice a zároveň bude k nahlédnutí či zapůjčení v listinné podobě na Obecním úřadě.

PRO HD bude rovněž zveřejněn na internetových stránkách www.obcepro.cz.

Monitoring a hodnocení plnění programu

Plnění PRO HD bude průběžně kontrolováno a vyhodnocováno a to zejména dle toho, do jaké míry jsou realizovány jednotlivé záměry, případně z jakého důvodu realizovány nebyly či realizovány být nemohly. Zároveň budou při hodnocení přehodnoceny i priority jednotlivých záměrů a jejich potřebnost.

V případě potřeby, bude zastupitelstvo obce jednat o možnosti aktualizace PRO HD.