



MINISTERSTVO
PRO MÍSTNÍ
ROZVOJ ČR

OBCEPRO
PROGRAM ROZVOJE OBCE

PROGRAM ROZVOJE OBCE SLAVKOV POD HOSTÝNEM



NA OBDOBÍ LET
2015 - 2022

Program rozvoje obce Slavkov pod Hostýnem byl schválen zastupitelstvem obce dne
28.6.2016

Úvod

ÚVOD

Základním plánovacím dokumentem obce Slavkov pod Hostýnem, zakotveným v zákoně č. 128/2000 Sb., o obcích, je program rozvoje obce. Jde o hlavní nástroj řízení rozvoje obce. Program rozvoje obce formuluje představy o budoucnosti rozvoje obce a navrhuje způsoby, jak těchto představ dosáhnout.

Představitelé obce mají zmapované hlavní směry rozvoje obce i před vypracováním tohoto dokumentu, chybí však opora v odborných analýzách a koncepční řešení priorit v časové ose. Písemná podoba struktury cílů a priorit napomůže k jejich rychlejšímu naplnění. Bude stanovena časová posloupnost jednotlivých priorit dle důležitosti, také jsou v plánu upřesněny realizační podmínky (konkrétní činnosti, odpovědný subjekt, využitelné zdroje financí, možnost získání dotací apod.). Program rozvoje bude oporou pro lepší a kvalitnější plánování dílčích úkolů a řízení obce a také oporou rozhodovacích procesů tak, aby obec efektivně využívala finanční prostředky z vlastního rozpočtu i dostupné dotace. Zastupitelé obce se tak budou moci kromě běžných provozních činností obce také věnovat detailně dlouhodobějšímu plánování a řízení rozvoje obce.

Program rozvoje obce

- Zachycuje hlavní problémy a formuluje možná řešení a předpoklady rozvoje obce – umožňuje tak komplexní přístup k řešení problémů a podporuje efektivní využívání finančních prostředků obce,
- Je podkladem pro rozhodování orgánů obce v rozvojových záležitostech,
- Sladuje představy jednotlivých subjektů o rozvoji obce – eliminuje tak budoucí spory a zajišťuje posloupnost rozvoje obce
- Podporuje vytvoření prostoru spolupráce různých subjektů v obci tak, aby byl využit potenciál lidí i organizací působících v obci,
- Zvyšuje šanci získat finanční prostředky z vnějších zdrojů (např. z dotací)

Program rozvoje obce Slavkov pod Hostýnem byl vypracován v rámci projektu „Elektronická metodická podpora tvorby rozvojových dokumentů obcí“, který vychází ze strategie ministerstva pro místní rozvoj ČR – program rozvoje obce „OBCEPRO“. Program rozvoje je hlavním nástrojem řízení obce. Program rozvoje obce vznikl na základě poznání situace v obci, názorů a potřeb občanů, kteří měli možnost se svobodně vyjádřit prostřednictvím anonymního dotazníkového šetření. Své představy o budoucnosti obce mohli občané rovněž vyjádřit i na veřejném projednání návrhu Plánu rozvoje obce, který tak dokresluje představy o budoucnosti obce spolu s činnostmi vedoucími k naplnění dohodnutých plánů.

Plán rozvoje obce Slavkov pod Hostýnem byl vypracován v období červenec – prosinec 2015 na sedmileté plánovací období 2015 – 2022.

Tvorbou plánu rozvoje obce byl pověřen starosta obce Jaroslav Čácala, za pomoci

- | | |
|---------------------|--------------------------|
| • Realizačního týmu | Ing. Kateřina Buzková |
| • | Ing. Lucie Zlámalová |
| • Pracovní skupina | Marie Barotová |
| • | Pavel Krajcar |
| • | Veronika Ponížilová Dis. |
| • | Alois Macháň |
| • | Mgr. Milan Filip |

Na tvorbě se dále podíleli občané, organizace a podnikatelé obce Slavkov pod

Hostýnem.

A. ANALYTICKÁ ČÁST

A.1 Charakteristika obce

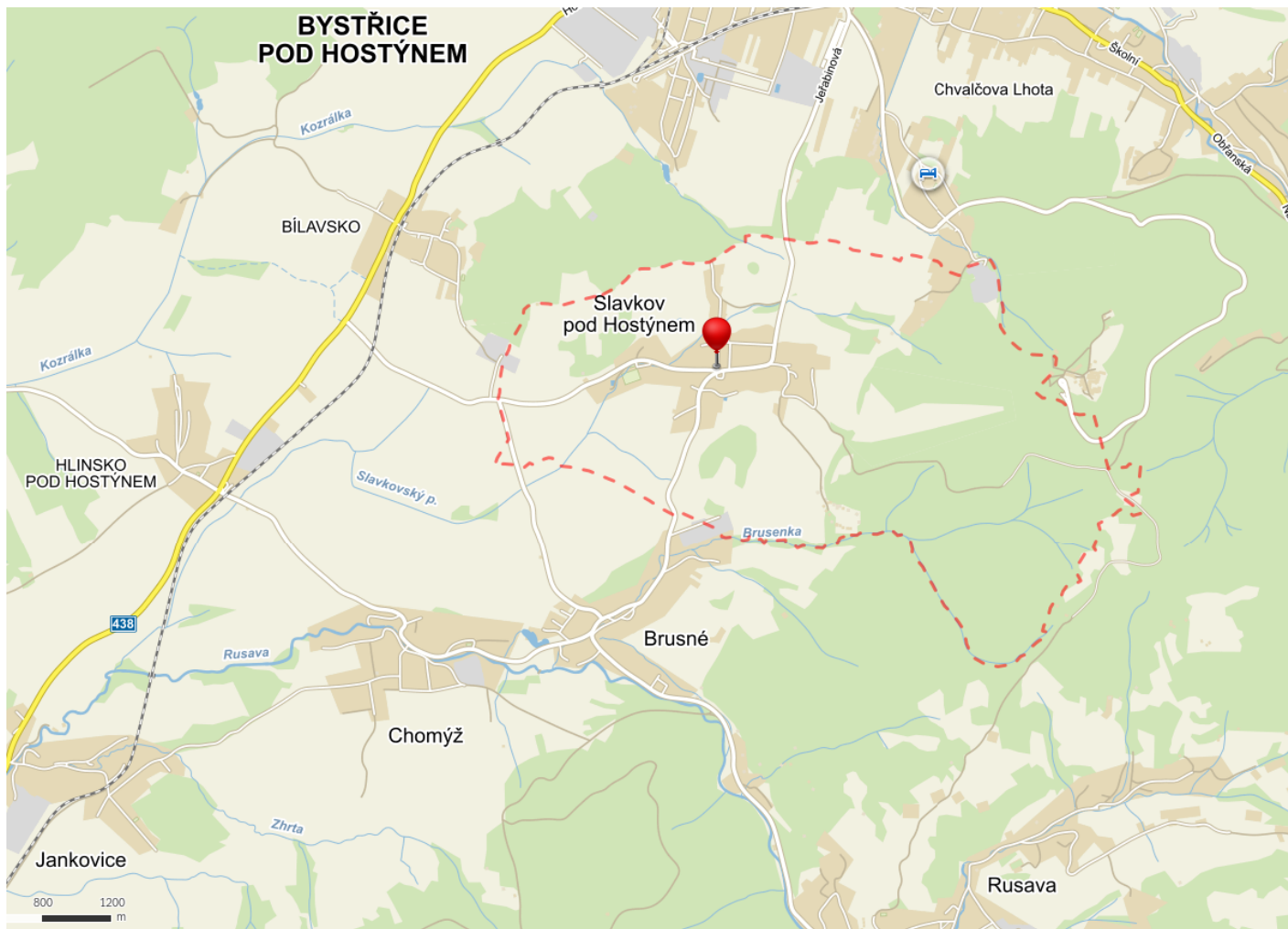
1. Území

Poloha

Slavkov pod Hostýnem je obcí s 611 obyvateli ležící v severovýchodní části Zlínského kraje. Obec leží v okrese Kroměříž a náleží do správního obvodu ORP Bystřice pod Hostýnem.

Obec je tvořena jedním katastrálním územím o průměrné nadmořské výšce 380 m n. m. a rozloze 520 ha, z toho 257 ha zabírá zemědělská půda a 222 ha tvoří lesní pozemky. Charakter krajiny katastru má rysy podhorské obce, tvoří ji větší podíl lesů s 42% než podíl orné půdy s 32%. Obec se nachází na západním úpatí vrcholku Hostýn (734 m n. m.). Východní okraj obce je ohraničen lesy přírodního parku Hostýnské vrchy, na severozápadě se zvedají zalesněné stráně vrcholku Chlum (418 m n. m.) a na západě a jihozápadě se krajina otevírá do rovinných polí. Nejvýznamnějším vodním tokem je Slavkovský potok, který pramení v lesích pod Hostýnem. Část spodního toku je svedena do obecní kanalizace. Z obce pokračuje rovinou mezi poli na západ k obci Hlinsko pod Hostýnem, kde se vlévá do říčky Rusavy. V severní části obce se nachází dva retenční rybníky. Jihovýchodní hranici katastru tvoří potok Brusenka, vlévající se také do říčky Rusavy v obci Brusné.

Obec Slavkov pod Hostýnem leží 2 km jižně od Bystřice pod Hostýnem, která je centrem ORP, 11 km východně od Holešova, 31 km východně od Kroměříže, 29 km severovýchodně od krajského města Zlína, 25 km jihovýchodně od Přerova.



HISTORIE:

První písemná zmínka o obci pochází až z roku 1349, ale není pochyb, že lidé zde žili od pradávna, jak to dokazují archeologické nálezy přímo ze Slavkova, kde byla nalezena bronzová sekerka lužické kultury či mlat lidu se šňůrkovou keramikou. Kostrový hrob nalezený v místech naproti škole, dokazuje osídlení v době laténské. Kelty vystřídali Slované a Hostýn se vzpomíná i v souvislosti s Velkomoravskou říší. Nelze pominout ani legendu, vztahující se k vpádu Tatarů na Moravu ve 13. století a záchranu obyvatel, ukrytých na vrcholu Hostýna. Historie Slavkova je spojena s bystřickým panstvím, které od roku 1365 vlastnil Boček z Kunštátu. Během staletí vlastnila Slavkov celá řada majitelů - páni z Tvorkova, ze Sovince, ze Šternberka i z Landštejna. V roce 1613 se Slavkov spolu s Bystřicí a ostatními obcemi dostává do rukou Václava Bítovského z Bítova. Roku 1650 bystřické panství kupuje hrabě Rottal a od r.1827 připadá do rukou svobodných pánů Loudonů až do 20. století. V roce 1834 je otevřen pískovcový lom na „Nivách“, který byl zdrojem pravidelných příjmů. Tyto příjmy byly použity na další aktivity - výstavbu školy(roku 1891), vodovodu (roku 1894), stavbu cest a veřejné osvětlení(roku 1911). Prvním slavkovským starostou byl zvolen roku 1851 František Kopřiva



2. Obyvatelstvo

Demografická situace

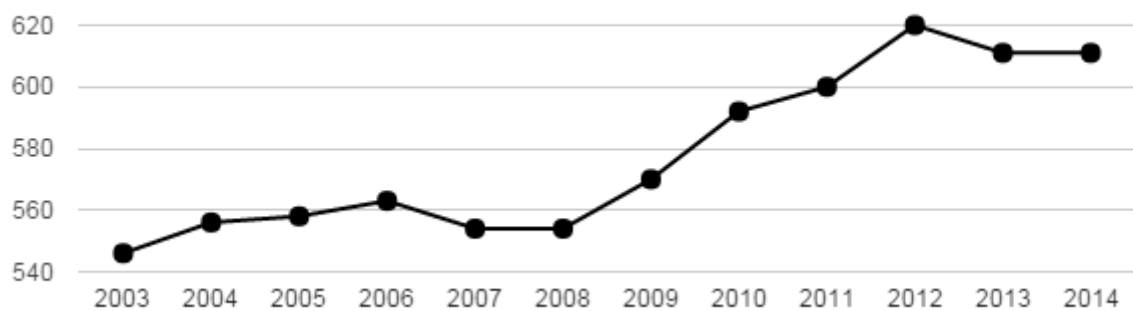
Slavkov pod Hostýnem se podle počtu obyvatel řadí mezi středně velké obce Podhostýnského mikroregionu a celého ORP Bystřice pod Hostýnem. Velikost obce byla určena na základě srovnání s ostatními obcemi Podhostýnského mikroregionu dle veřejné databáze ČSÚ za rok 2014. K 31.12. 2014 v obci žilo celkem 611 obyvatel a průměrný věk občanů byl 41,5 let. Současný trend demografického vývoje je příznivý. Za posledních deset let (31.12. 2004 až 31.12. 2014) přibylo ve Slavkově pod Hostýnem 55 občanů (Veřejné databáze ČSÚ).

Pozvolný růst počtu obyvatel je způsoben z velké části migrací, protože přirozený přírůstek se vyrovnává počtu zemřelých. Největší nárůst obyvatel nastal v roce 2009, kdy na pozemcích obce v lokalitě Chlum byly nově vybudovány inženýrské sítě pro 20 rodinných domů. Do obce se přistěhovali mladí lidé, kteří po dokončení stavby domu, zde zakládají rodiny. Tento trend pokračuje i v následujících letech až do roku 2012, kdy jsou dostavěny poslední domy v této lokalitě.

Tabulka 1: Vývoj pohybu obyvatelstva a jeho počet v letech 2004 - 2014

Rok	Narození	Zemřelí	Přistěhovalí	Vystěhovalí	Přírůstek Přirozený	Přírůstek stěhováním	Počet obyvatel k 31.12
2004	2	3	25	11	-1	14	560
2005	5	11	15	11	-6	4	558
2006	4	12	21	8	-8	13	562
2007	7	4	11	20	3	-9	556
2008	1	0	19	13	1	6	563
2009	8	11	23	7	-3	16	576
2010	7	5	25	5	2	20	598
2011	8	5	8	8	3	0	601
2012	7	6	21	2	1	19	621
2013	2	4	14	23	-2	9	610
2014	7	8	8	6	-1	2	611

Graf. 1: Vývoj počtu obyvatel obce Slavkov pod Hostýnem v letech 2003 - 2014

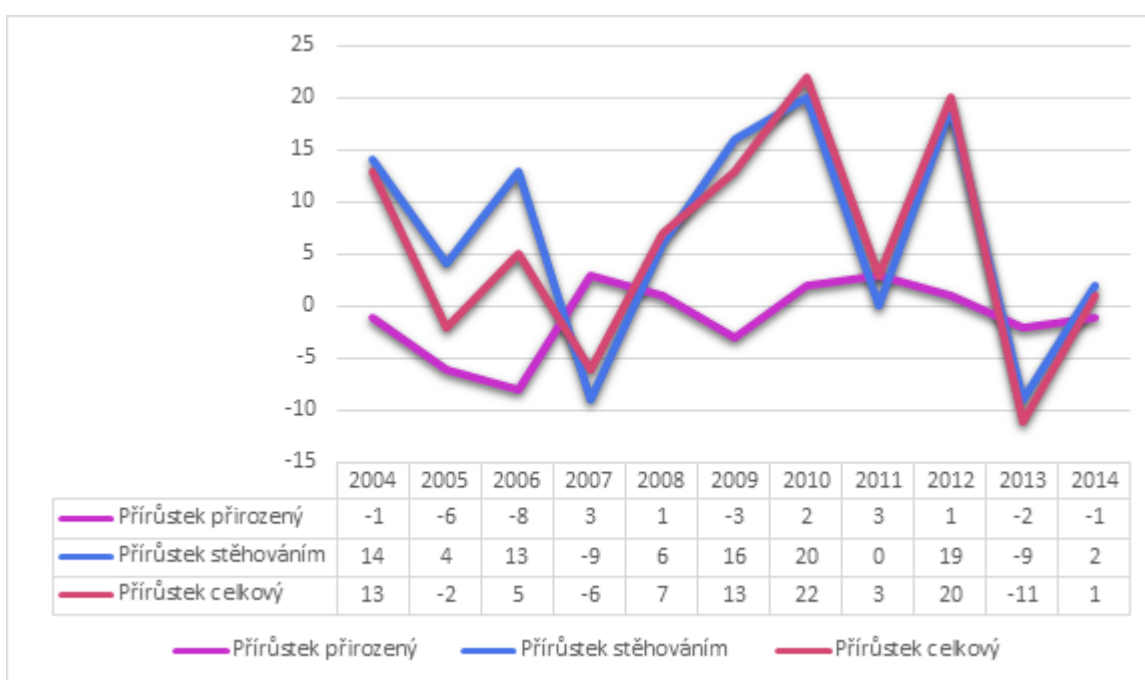


Pramen: ČSÚ

Vztah migračního a přirozeného přírůstku obyvatel obce

Z následujícího grafu je zjevné, že je za sledované období nejvýznamnější migrační přírůstek oproti přirozenému přírůstku, který se pohybuje v nulovém pásmu. Z tohoto je patrné správné rozhodnutí obce z roku 2001 - výstavba domu s pečovatelskou službou (18 bytových jednotek) a roku 2008 kdy byly připraveny stavební pozemky v lokalitě Chlum (21 rodinných domů). Tyto kroky vedly k zastavení úbytku obyvatel a přivedly do obce mladé rodiny. Obec ve svém rozvojovém plánu bude zohledňovat potřeby svých občanů a bude vytvářet vhodné podmínky pro děti a mládež. Celkový přírůstek obyvatelstva v posledních letech kopíruje migrační přírůstek, což se negativně promítlo do věkové struktury obyvatelstva, jak bude popsáno níže.

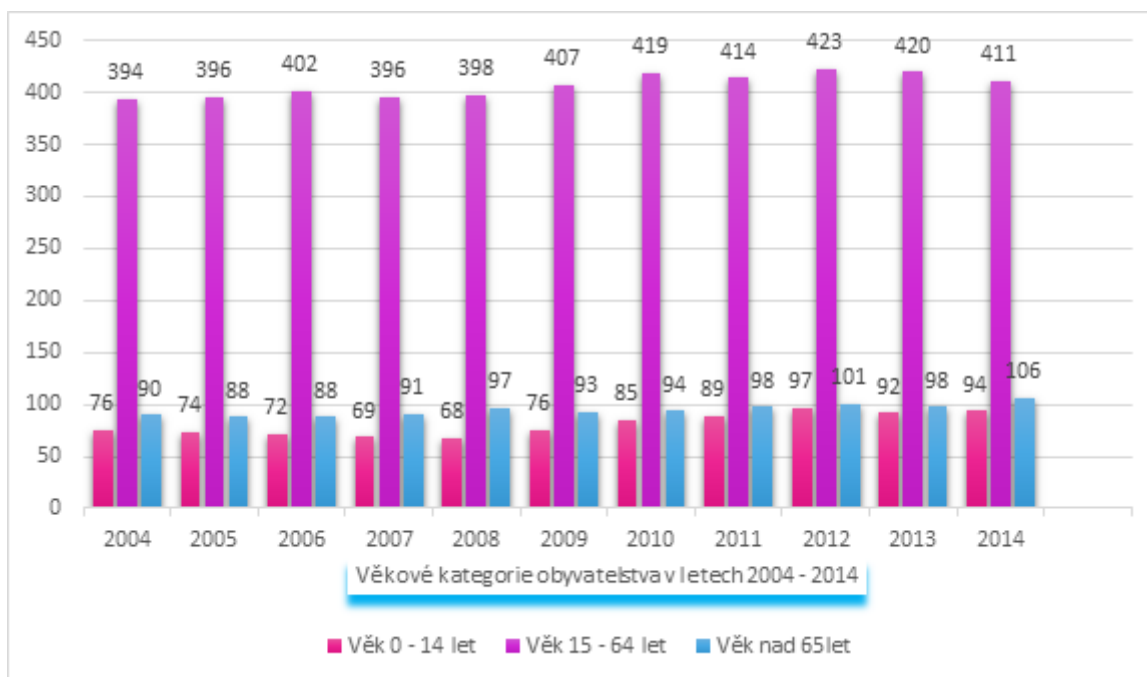
Graf 2: Vývoj přirozeného, migračního a celkového přírůstku v letech 2004 - 2014



Věková struktura obyvatelstva

Počet dětí ve věku 0 - 14 let od roku 2008 pozvolna roste, ale dlouhodobě je nižší než počet obyvatel nad 65 let. Dochází tak k mírnému stárnutí obyvatelstva. Tento trend znázorňuje index stáří (poměr počtu obyvatel nad 65 let ke skupině dětí 0 - 14 let), jeho hodnota byla nejvyšší v roce 2008 - 142,6 bodů a v roce 2014 index dosáhl hodnoty 112,7 bodu. Index stáří obce je pod průměrem ORP Bystřice pod Hostýnem (2014 - 141,1 bodu) i Zlínského kraje (2014 - 126,3 bodu). Došlo i ke zvýšení průměrného věku, který se z hodnoty 40,7 let v roce 2004 zvýšil na 41,5 let v roce 2014 a je nižší než průměr ORP Bystřice pod Hostýnem, kde byl v roce 2014 průměrný věk 42,8 roku (Veřejné databáze ČSÚ).

Graf.3: Rozdělení obyvatelstva podle věkových kategorií



Změna počtu obyvatel a věkové poměry v obci Slavkov pod Hostýnem

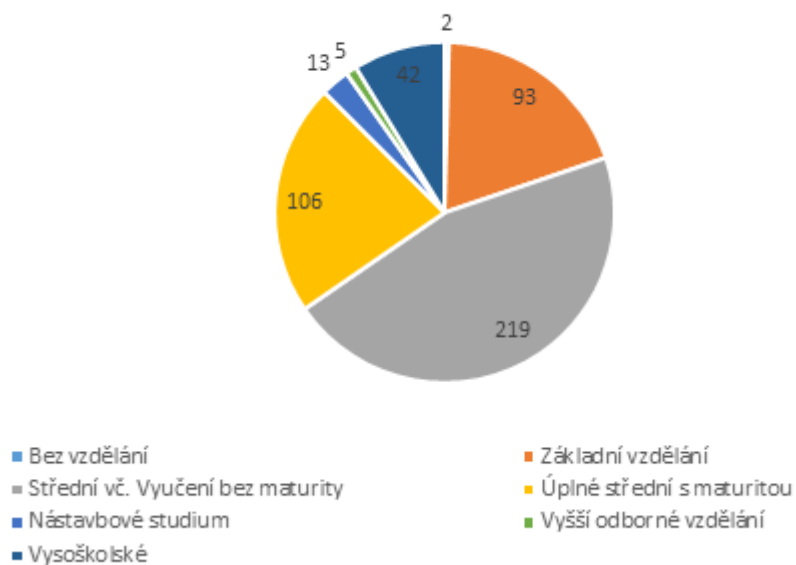
Pramen: ČSÚ

Vzdělanostní struktura obyvatelstva

V obci dominují především osoby vyučené a se středním odborným vzděláním bez maturity, dále pak s úplným středním vzděláním s maturitou následované osobami se základním vzděláním. V obci Slavkov pod Hostýnem žilo k SLDB konanému 26. 3. 2011 celkem 8,4% vysokoškolsky vzdělaných obyvatel což je o 1,9% méně oproti okresu Kroměříž (10,3% vysokoškolsky vzdělaných obyvatel). (ČSÚ, SLDB k 26. 3. 2011, dostupné z www.czso.cz)

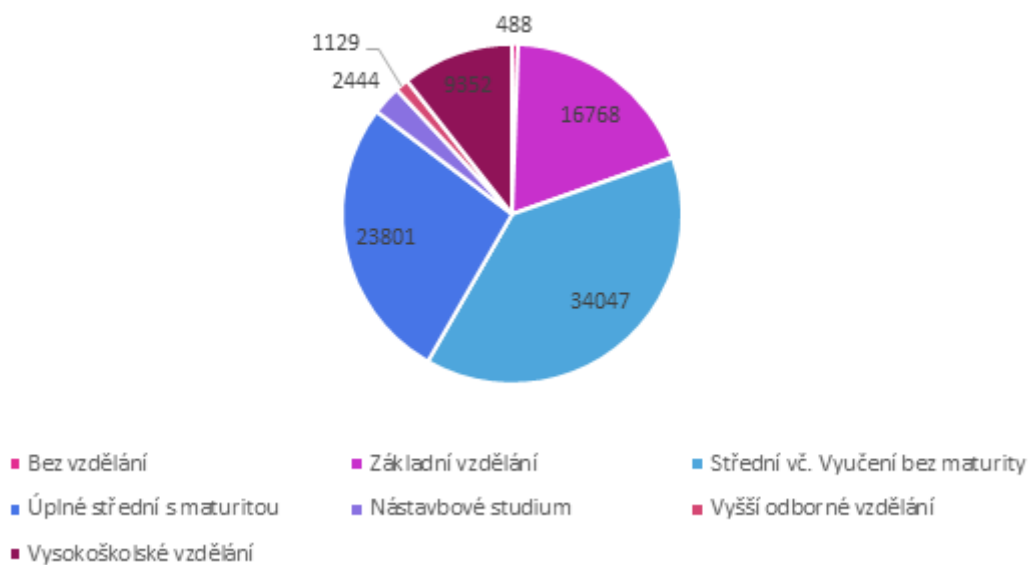
Graf. 4: Obyvatelstvo obce Slavkov pod Hostýnem ve věku 15 a více let dle nejvyššího ukončeného vzdělání dle SLDB 2011

Obyvatelstvo obce ve věku 15 a více let



Graf. 5: Obyvatelstvo okresu Kroměříž ve věku 15 a více let dle nejvyššího ukončeného vzdělání dle SLDB 2011

Obyvatelstvo okresu Kroměříž ve věku 15 a více let



Sociální situace v obci

Obec oficiálně neeviduje žádné organizované národnostní menšiny. V obci je evidován 1 cizinec s trvalým pobytem. Dle SLDB konanému 26. 3 2011 se v obci k slovenské národnosti přihlásili 4 občané. Sociálně vyčleněné lokality obec nemá.

Obec v roce 2004 postavila dům s pečovatelskou službou pro starší a hendikepované osoby s 18 bytovými jednotkami.

Spolková, osvětová a informační činnost

TJ Slavkov pod Hostýnem z. s.

V roce 1959 je založena TJ Sokol Slavkov pod Hostýnem a v téže roce bylo rozhodnuto o výstavbě fotbalového hřiště v dolní části obce. Mezi zakládající členy patřili pan Zdeněk Dočkal, Josef Buček, Ladislav Budai, Stanislav Tomčík, Oldřich Zela a Josef Janečka. Od podzimu roku 1960 se fotbalisté Slavkova přihlásili do okresní soutěže a to v kategorii mužů a žáků. V počátcích TJ Sokol sdružuje převážně fotbalové příznivce, kteří upravují hřiště a v roce 1961 stavějí šatny a zázemí pro sport. V 80. letech se přidávají nové oddíly juda, stolního tenisu a badmintonu, které využívají nově zbudovaný kulturní dům. Od roku 1990 se mění název na TJ Slavkov pod Hostýnem. Členové Tělovýchovné jednoty zakládají další oddíly tenisu, turistiky, cvičení žen a spolek lyžařů. Největšího úspěchu se dosahuje v roce 2006 postupem fotbalového mužstva mužů do krajského přeboru I.B třídy a první místo Mladších žáků v Okresním přeboru v sezóně 2012-2013. V roce 2012 je oddíl kopané registrován ve Fotbalové asociaci České republiky a reprezentuje naši obec ve fotbalových soutěžích kroměřížského okresu. Dále se podílí na sportovním a kulturním dění v obci pořádáním dětského karnevalu, závodu ve skocích na lyžích, koštu slivovice a otevřených turnajích svých oddílů. V roce 2015 sdružuje 105 členů, z toho je 62 registrováno ve Fotbalové asociaci České republiky.

Sbor dobrovolných hasičů

V roce 1943 byla založena hasičská jednotka, jako Sbor dobrovolných hasičů Slavkov III. OHJ Hranice, ve Slavkově pod Hostýnem, v té době měla 20 členů-bratrů. Postupem času byla zakoupena technika včetně auta a motorové stříkačky. V roce 1954 byla dokončena požární zbrojnice s garážemi. Hasiči pořádají každoročně ples a vodění medvěda. Rovněž se zúčastňují hasičské poutě na Svatém Hostýně. Pro reprezentaci obce a jiné slavnostní akce mají zhotovený hasičský prapor a slavnostní vycházkové obleky. Samozřejmě se zúčastňují výjezdů k požárům a zásahů při cvičení. V roce 2015 má jednotka 40 členů, v níž jsou i ženy.

Myslivecký spolek Bukovina

V roce 1954 bylo ustanoveno Myslivecké Sdružení Bukovina Slavkov pod Hostýnem.

V roce 1978 došlo ke sloučení. K nám bylo přiděleno Brusné, část Bystřice pod Hostýnem a Chvalčov. Nová honitba měla 1850 ha a 50 členů. Mysliveckým předsedou byl Švehla Eda a hospodářem Sehnal Jaroslav. Lovili jsme i zvěř dančí a černou. V roce 1992 došlo znovu ke změně. Chvalčov si vytvořil novou honitbu – naše honitba měla 1092 ha a 25 členů. V roce 2015 má honitba rozlohu 1088 ha, spolek má 22 členů a 4 čekatele. Spolek vykonává v katastru obce myslivecké právo a provádí brigádnickou činnost v obecních lesích. Třikrát ročně pořádá společnou naháňku na černou a lesu škodící zvěř a kulturní akci Myslivecký ples.

Občanské sdružení Slatina

Na území obce Slavkova pod Hostýnem se nacházejí dva uměle vytvořené rybníky. Situovány jsou v severozápadní části obce, zvané Slatina. Jejich budování bylo započato v devadesátých letech nadšenci z řad členů místního mysliveckého spolku.

Na přelomu let 1994 – 1995 se o rybníky i přilehlý areál začalo starat rybářské sdružení, které rybníky přebudovalo do současné podoby a pravidelně zajišťuje jejich údržbu. Členové sdružení zde brigádně vybudovali rybářskou chatu s venkovním posezením a se zázemím. Od roku 2007 je rybářský spolek registrován pod názvem Občanské sdružení Slatina s 15 členy. V areálu Slatiny jsou každoročně pořádány, již tradiční, rybářské závody. Areál je dále využíván jako klidné místo k relaxaci, i pro pořádání kulturně-společenských akcí.

Podpora spolků ze strany obce

Spolky a zájmová sdružení se podílí na obecních aktivitách, případně sportovní a kulturní aktivity organizují svépomocí. Obec je finančně podporuje, do svého rozpočtu pravidelně zahrnuje prostředky na provoz a materiální zabezpečení těchto organizací. Obec také organizace podpořila dlouhodobým pronájmem obecních prostor. SDH má pronajatu klubovnu u hasičské zbrojnice, Myslivecký spolek Bukovina – myslivnu s technickým zázemím a TJ Slavkov pod Hostýnem z.s. – fotbalový areál se zázemím a sportovcům je umožněno zdarma využívat sálu Centra vzájemného setkávání v zimním období.

Informovanost občanů

Jako základní zdroj informací je úřední deska obce a vývěsní skříně, dále je využíváno hlášení místního rozhlasu. Obec zřídila webové stránky obce, kde jsou zpřístupněny všechny informace v elektronické podobě a je zde možno přehrát hlášení místního rozhlasu. Obecní zpravodaj obec nevydává.

3. Hospodářství

Ekonomická situace

V obci se nenachází žádný velký ani střední podnik, proto většina zaměstnaných vyjíždí za prací mimo obec. V roce 2014 se jednalo o 93 % zaměstnaných obyvatel. Za prací cestují především do okolních měst (Bystřice pod Hostýnem, Holešov, Přerov, Kroměříž), ale i do Zlína.

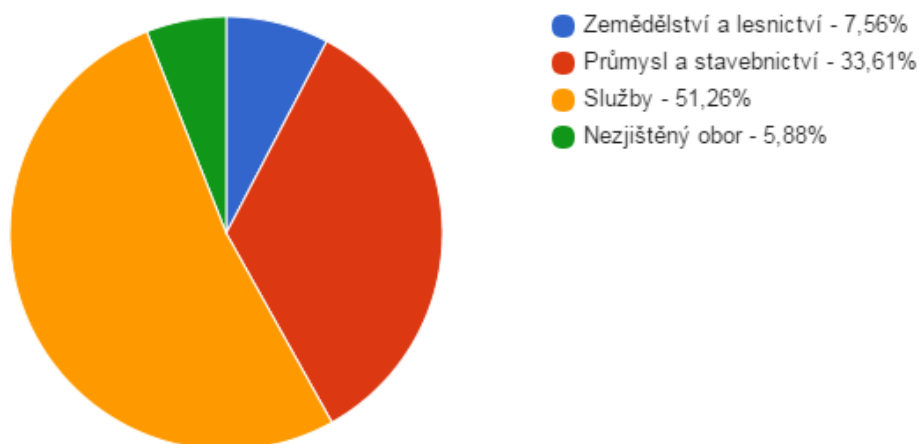
Dostupnost komerčních služeb v obci

V obci se nachází pohostinství, bufet ve sportovním areálu, obchod s potravinami, stolařství, kadeřnictví a zámečnictví. Občanská vybavenost obce je průměrná, další služby jsou dostupné v Bystřici pod Hostýnem vzdálené 3 km od obce.

Počet podnik. subjektů - Zemědělství, lesnictví, rybářství 9,00 počet

- Zpracovatelský průmysl 15,00 počet
- Výroba a rozvod elektřiny, plynu, tepla 3,00 počet
- Stavebnictví 23,00 počet
- Velkoobchod a maloobchod; opravy a údržba motorových vozid 21,00 počet
- Ubytování, stravování a pohostinství 8,00 počet
- Informační a komunikační činnosti 1,00 počet
- Peněžnictví a pojišťovnictví 9,00 počet
- Činnosti v oblasti nemovitostí 2,00 počet
- Profesní, vědecké a technické činnosti 5,00 počet
- Veřejná správa a obrana; povinné sociální zabezpečení 2,00 počet
- Vzdělávání 1,00 počet
- Kulturní, zábavní a rekreační činnosti 2,00 počet
- Ostatní činnosti 10,00 počet

Struktura podnikatelských subjektů podle odvětví v obci Slavkov pod Hostýnem v roce 2013



Pramen: ČSÚ

Struktura podnikatelských subjektů podle velikosti v obci Slavkov pod Hostýnem v roce 2014

Počet zaměstnanců	Kategorie	Absolutně	Relativně (%)
do 10	mikropodniky	7	-
10-49	malé podniky	3	-
50-249	střední podniky	0	-
250 a více	velké podniky	0	-
nezjištěno	-	64	-

Pramen: ČSÚ

Prostory k podnikání

V obci jsou volné pozemky pro podnikání. Územní plán byl pořízen v roce 2002 a v roce 2009 byla provedena poslední změna č. 4 územního plánu. Územní plán je platný do roku 2020 a v současné době se připravuje zadání nového územního plánu. Pozemkové úpravy nebyly ještě provedeny.

Brownfields

V obci se nachází brownfield - areál bývalého zemědělského družstva. V tuto chvíli je v soukromém vlastnictví a využívá se k podnikatelské činnosti ve výrobním a dřevozpracujícím odvětví.

Cestovní ruch

Slavkov pod Hostýnem nemá výrazné turistické cíle. Obec je možno využít jako výchozí bod pro návštěvu poutního místa Svätý Hostýn a pro turistiku v Hostýnských vrších. Slavkov pod Hostýnem je členem Podhostýnského mikroregionu, který v roce 2015 postavil na Kelčském Javorníku rozhlednu. Krátkodobou rekreaci lze provozovat v rekreačních objektech (oblast „Líšniky“ a „Niva“) a chalupách. V obci se

nenachází větší ubytovací zařízení pro turisty.

4. Infrastruktura

Technická infrastruktura

Obec je vybavena základní technickou infrastrukturou. Je napojena na elektrickou energii a zemní plyn. Voda je rozvedena prostřednictvím vodovodu jehož majitelem je vodárenská společnost Vodovody a kanalizace Kroměříž, a. s. Tato společnost dodává pitnou vodu v potřebné kvalitě a množství. Obec vlastní zastaralou kanalizaci bez ČOV a řeší problém z čištěním odpadních vod.

V obci je dobré pokrytí signálem mobilních operatorů T - mobile, Vodafone a částečně O2. Internet je v obci šířen bezdrátovou technologií od poskytovatelů RAAB COMPUTER a NWT a.s. Do obce není zaveden optický kabel.

Co se týče infrastruktury s inženýrskými sítěmi je spokojeno 70% občanů. Současná kanalizace je zastaralá a proto obec připravuje výstavbu oddělené kanalizace s vlastní ČOV nebo přečerpávací stanicí napojenou na ČOV v Bytřici pod Hostýnem.

Odpadové hospodářství obce

Obec nemá sběrný dvůr, občané mohou využívat sběrný dvůr v Bystřici pod Hostýnem vzdálený 3 km. V obci jsou vybudovány čtyři sběrná místa vybavená na sběr tříděného odpadu a to papíru, plastu, skla, kovu a bio - odpadu. Velkoobjemový a nebezpečný odpad je svážen dvakrát ročně (duben a říjen). Komunální i tříděný odpad sváží společnost A.S.A. skládka Bystřice, s.r.o. Tato společnost provozuje také kompostárnu, kterou obec využívá.

Úklid veřejného prostranství obec zajišťuje vlastními silami. Sečení zelených ploch se provádí mulčovací sekačkou z důvodu snížení množství bio-odpadu. Na čištění místních komunikací si obec pronajímá čistící vůz z technických služeb v Bystřici pod Hostýnem.

Největším problémem obce je neexistence sběrného dvora a velké množství bio-odpadu. Obec bude podávat žádost o dotaci na domácí kompostéry, které bude rozdávat občanům zdarma a hledá místo na stavbu sběrného dvora.

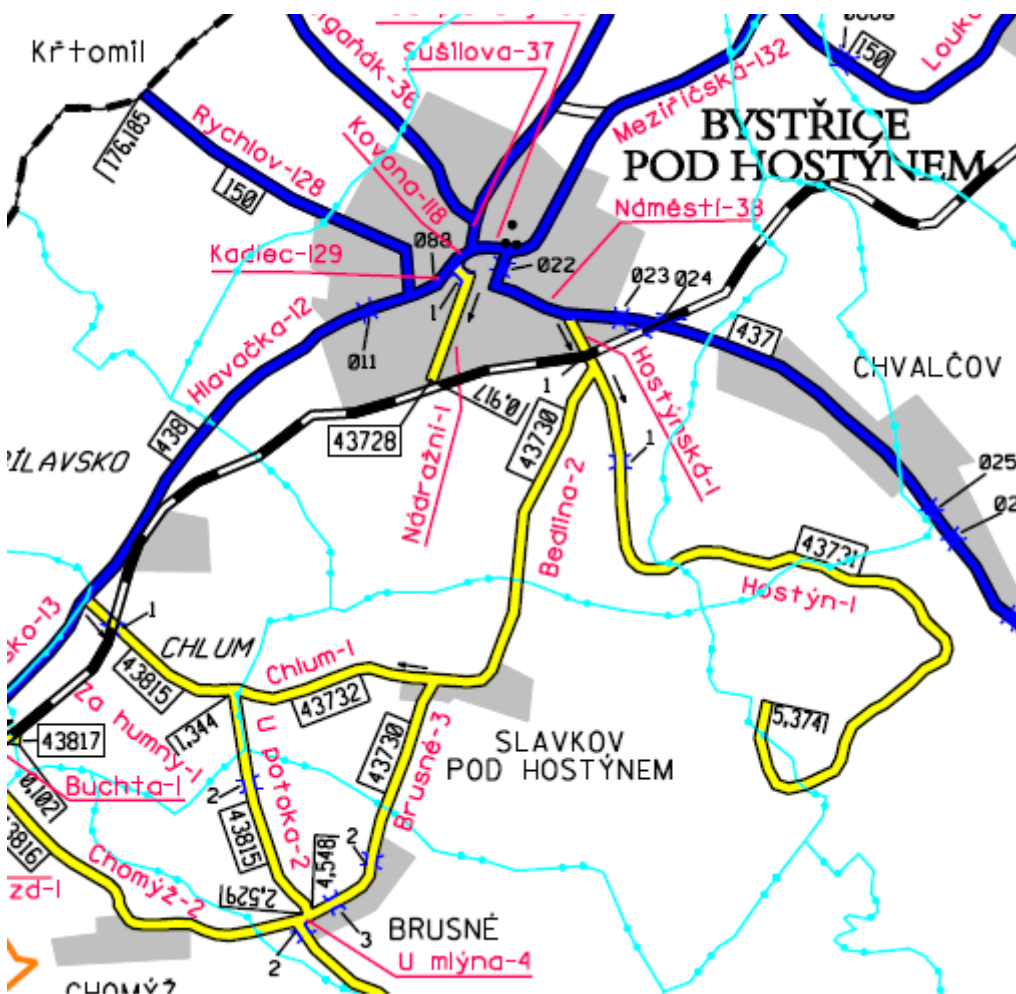
Dopravní infrastruktura

Obec se rozkládá mezi nejbližšími městy Bystřice pod Hostýnem a Holešov, vzdálenější je okresní město Kroměříž a krajské město Zlín. Obec se nachází v blízkosti silnice II/ 438 spojující města Bystřici pod Hostýnem a Holešov. Obcí prochází silnice III/ 43730 vedoucí z Bystřice pod Hostýnem přes Slavkov pod Hostýnem do Brusného, na kterou se ve středu obce napojuje komunikace III/ 43732 ve směru Slavkov pod Hostýnem - Chlum. Silnice III. jsou v neutěšeném stavu a zasloužily by opravu.

Dopravní zátěž

Obec neleží na hlavním tahu a tak není zatížena nadměrnou dopravou. Železniční trať obcí neprochází.

Obr. X: Dopravní situace v okolí obce



Údržba místních komunikací

Údržbu místních komunikací a chodníků provádí obec prostřednictvím svých pracovníků. Obec dle finančních možností postupně buduje a opravuje komunikace i chodníky. Zimní údržbu provádí dle možností vlastní technikou, k dispozici je traktor se zadní radlicí, zametací stroj, traktůrek s přední radlicí a sypací vozík. Nevýhodou traktoru je chybějící náhon předních kol, proto obec uvažuje o jeho výměně

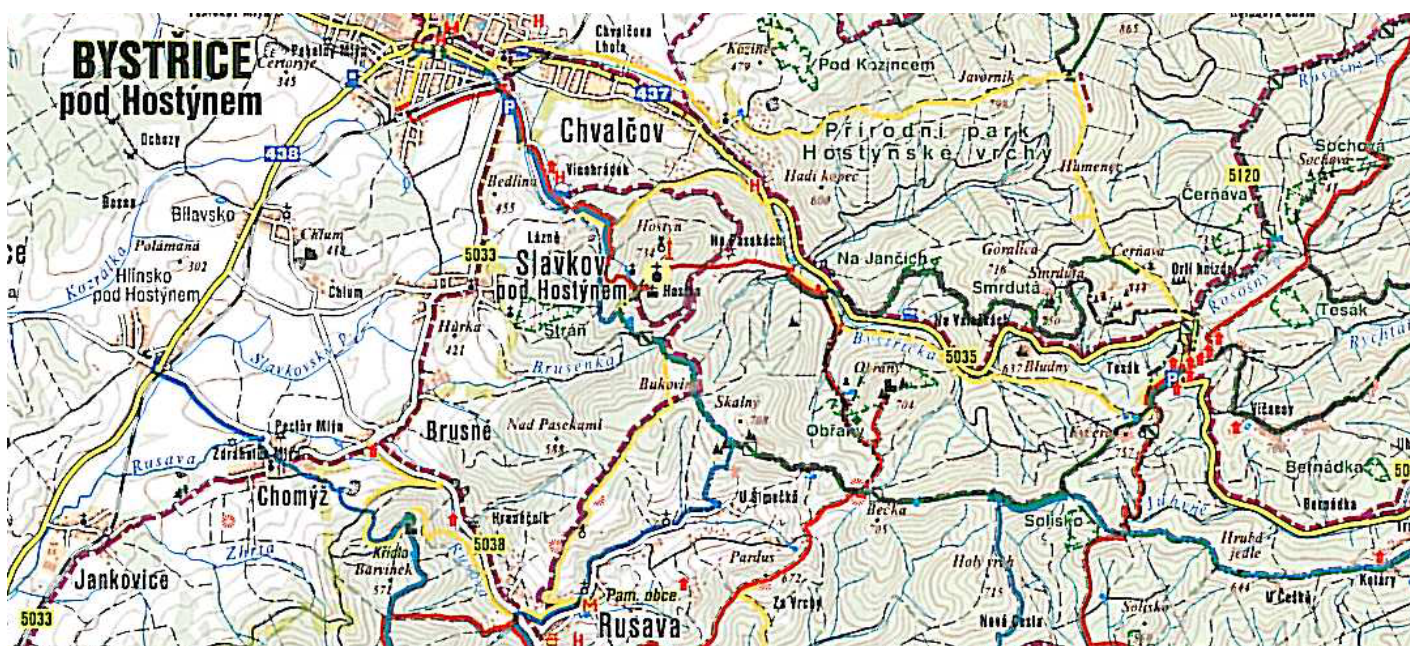
pro lepší průchodnost v zimním terénu.

Parkovací kapacity

Parkovací místa jsou v obci nedostatečná, v současnosti pouze u budovy Obecního úřadu a parkoviště u hřiště. Občané vlastní i několik vozidel a tak parkují na místních komunikacích před svými domy, tím snižují bezpečnost provozu a mnohdy omezují zimní údržbu cest.

Cyklotrasy

V roce 2008 Podhostýnský mikroregion vydal mapu „Pěšky, na kole“ kde jsou vyznačeny dálkové trasy, značené turistické trasy a značky různých turistických zajímavostí v Hostýnských vrších. Cyklotrasy jsou značené formou informačních tabulí. Cyklostezky v okolí obce chybí, obec jedná s městem Bystřicí pod Hostýnem o propojení cyklostezkou přes místní část Končiny.



Dopravní obslužnost

Obec je vzdálená cca 3 km od Bystřice pod Hostýnem, 10 km od Holešova, 28 km od Kroměříže, 28 km od krajského města Zlína a 23 km od Přerova. Dopravní obslužnost zajišťuje společnost KRODOS a.s. Nejvíce spojů jezdí do spádového města Bystřice pod Hostýnem v pracovní dny. Spojení v nepracovní dny je chabé. Občané jsou nespokojeni s veřejnou dopravou a to hlavně o víkendech. Většina občanů, proto využívá vlastní vozidla k dopravě do zaměstnání a při zajištění nákupů.

5. Vybavenost obce

Bydlení

V obci bylo k roku 2011 celkem 195 domů, z toho bylo 175 obydlených a 20 domů slouží jako objekty k individuální rekreaci. Obec vlastní 1 bytový dům s pečovatelskou službou o 18 bytových jednotkách.

Domovní a bytový fond v obci Slavkov pod Hostýnem dle SLDB 2011

Počet domů	195
Počet obydlených domů	175
Podíl obydlených domů	89,74%
Podíl obydlených domů v ČR	83,40%
Počet rodinných domů	172
Podíl rodinných domů	88,21%
Podíl rodinných domů v ČR	72,18%
Podíl bytových domácností vybavených počítačem a připojením na internet	48,10%
Podíl bytových domácností vybavených počítačem a připojením na internet v ČR	53,00%

Pramen: ČSÚ

Územní plán obce

Platnost územního plánu obce je do roku 2020 a poslední změna byla provedena v roce 2009. V této změně obec vyčlenila a zabezpečila infrastrukturou pozemky pro výstavbu 21 rodinných domů. Tato lokalita je mimo jeden pozemek zastavěna a obec pro další výstavbu nevládní zasíťované pozemky. O bydlení v obci je zájem, většinou se jedná o výstavbu na soukromých pozemcích (zahradách) v stávající zástavbě. Z tohoto důvodu je podáno několik žádostí občanů na změny v územním plánu a proto obec v roce 2016 podala žádost o dotaci na tvorbu nového územního plánu, který zahrne tyto změny a umožní novou výstavbu. Většina respondentů se přiklání k názoru, obec dále nerozšiřovat.

Školství a vzdělání

Obec je zřizovatelem Základní a Mateřské školy. ZŠ nabízí vzdělání pro 1. - 5. ročník. Školu navštěvuje 27 žáků ve 2 třídách. Celková kapacita školy byla vyčíslena na 60 žáků, tzn. ve škole je 33 volných míst. V malotřídní škole jsou sloučeny v jedné třídě první a druhý ročník a v druhé třídě třetí, čtvrtý a pátý ročník. V ZŠ funguje několik kroužků, vedle přírodovědného, výtvarného, tanečního, sportovního i výuka anglického jazyka. Zajímavé zkušenosti získají děti i v kroužku keramiky. Škola má také zařízenou učebnu školní družiny.

Žáci II. stupně vyjíždí za vzděláním do okolních základních škol, nejčastěji do Bystřice pod Hostýnem do spádové ZŠ Bratrství Čechů a Slováků Bystřice pod Hostýnem.

Kapacita MŠ je 26 dětí. Ve školním roce 2014-2015 zde bylo umístěno celkem 26 dětí, tzn. byla využita maximální kapacita. Škola má vlastní jídelnu s celkovou kapacitou 135 obědů. Jídelna připravuje svačinky a obědy pro všechny žáky školy a školky, zaměstnance školy a dále připravuje stravu pro MŠ v sousední obci Chomýž. Zbývající kapacita je využita na přípravu obědů pro občany obce zejména důchodců (stav za školní rok 2014-2015, zdroj šetření Výroční zpráva o činnosti ZŠ a MŠ Slavkov pod Hostýnem).

ZŠ a MŠ a život v obci

Základní škola a mateřská školka se účastní a podílí na organizačním zabezpečení kulturních akcí v obci a to zejména vystoupením na Dnu matek, vítání občánků, vánoční besídce a plesu školy.

Zdravotnictví

Veškerou zdravotní péči pro obec spádově zabezpečuje město Bystřice pod Hostýnem, ať už se jedná o praktické lékaře pro děti či dospělé, stomatology nebo některé specializované lékaře. Území obce spadá pod nemocnici v Kroměříži a výjezdová stanoviště zdravotnické záchranné služby v Bystřici pod Hostýnem.

Sociální péče

Komunitní plánování sociálních služeb zabezpečuje město Bystřice pod Hostýnem a s tím i sociální služby. Tyto jsou poskytovány především oblastní charitou Bystřice pod Hostýnem. Obec je vlastníkem pobytového domu pro seniory s 18 bytovými jednotkami. Zařízení je bez zdravotnické péče, využívají je osoby v důchodovém věku, osoby tělesně postižené, soběstační senioři a je plně obsazeno. Další zařízení sociálních služeb v obci nejsou, občané jsou nuceni je hledat v blízkém či vzdálenějším okolí.

Kultura

V kulturně-historické oblasti se na katastru obce nachází zvonice z roku 1833, kaplička pod slavkovskou strání z roku 1871, železný kříž a pomník padlým. Zajímavým lákadlem pro turisty je nedaleký svatý Hostýn známý svou bazilikou a křížovou cestou.

Zázemí pro kulturní činnost

Místem pro kulturní vyžití občanů je Centrum vzájemného setkávání s bezbariérovým přístupem, který slouží pro taneční zábavy, plesy a besedy. Je zde sídlo obecního úřadu i místní knihovny, do které obec pravidelně dokupuje nové knižní tituly. Součástí centra vzájemného setkávání je velký sál, který mimo jiné v zimních měsících využívá škola a členové TJ Slavkov pod Hostýnem jako tělocvičnu. V podkroví a suterénu jsou místnosti uzpůsobené na konání menších kulturních akcí. Využívají toho zejména spolky při svých schůzích, akcích a občané při svých jubilejních výročích.

Významné akce

Mezi tradičně pořádané akce v obci patří Slavkovská pouť na svatý Hostýn s tradiční hodovou zábavou, Myslivecký, Hasičský a Školní ples, Dětský karneval, tradiční setkání seniorů, košt slivovice, tradiční masopust Vodění medvěda, květnové pálení táboráku, rozsvěcování vánočního stromu, rybářské závody, a vystoupení amatérských divadelníků a další nepravidelné kulturní akce. Organizaci těchto akcí zabezpečuje jak obec, tak hlavně spolky obce, které v tomto úsilí obec podporuje. Akcí se zúčastňují především místní občané a občané sousedních vesnic. Občané jsou z hlediska kulturně-společenského zázemí poměrně spokojeni. Oceňují kulturní akce pořádané v obci, přesto by jich uvítali ještě více.

Sport a volnočasové aktivity

Ke sportovním účelům slouží v obci veřejně přístupné fotbalové hřiště, tréninkové hřiště a tenisový antukový kurt. Hřiště pro děti s hracími prvky se nachází v bezprostřední blízkosti sportovního areálu v dolní části obce. Nejaktivnější sportovní spolek je TJ Slavkov pod Hostýnem z.s., který sdružuje občany v oddílech kopané (muži, st. a ml. přípravky), tenis, cvičení žen, stolní tenis, badminton, florbal a nohejbal. Většina sportovních aktivit halového charakteru se koná v kulturním domě s bezbariérovým přístupem. Obci chybí víceúčelové hřiště s umělým povrchem.

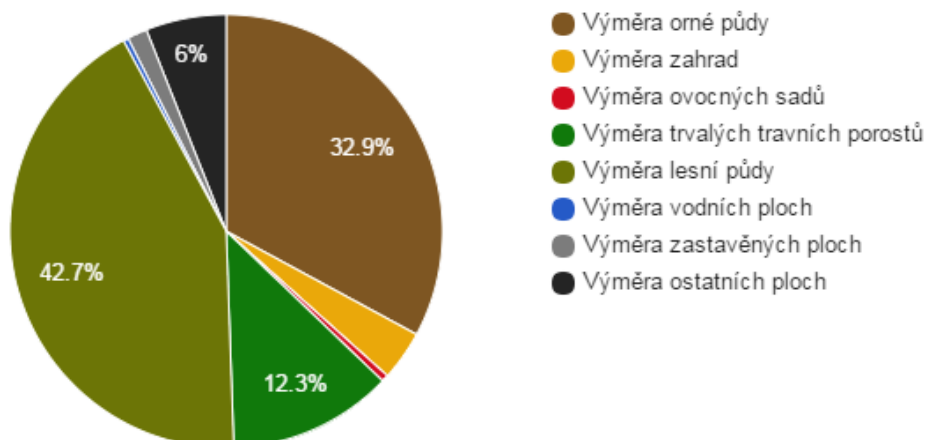
6. Životní prostředí

Stav životního prostředí

Celková plocha území obce je 520,67 ha. Poměr orné půdy oproti lesní půdě je poměrně vyrovnaný. Koeficient ekologické stability vyjadřuje poměr mezi přírodně stabilními plochami (jako jsou lesy, zahrady atd.) a plochami zastavěnými či intenzivně zemědělsky obdělávanými (tzv. nestabilními). Vyšší hodnota koeficientu obecně značí příznivější stav, hodnota vyšší než 1 znamená vyváženou (stabilní) krajinu. V obci Slavkov pod Hostýnem dosahuje koeficient hodnoty 1,47 .

Pramen: ČSÚ

Struktura využití půdy



Pramen: ČSÚ

Kvalita ovzduší

Celková kvalita ovzduší není významně ovlivněna žádným stacionárním zdrojem znečištění. Stav ovzduší v obci je průměrný. Jelikož dochází v posledních letech k zdražování ekologicky čistých paliv, přecházejí občané na méně kvalitní paliva a tím dochází logicky ke zhoršení kvality ovzduší. Ohrožení obce hlukem je pouze z provozu veřejné dopravy.

Ochrana před povodněmi a živelnými pohromami

Obcí protéká od východu na západ Slavkovský potok s malým ročním průtokem, ale v případě přívalových dešťů hrozí jeho přelití. Obec průběžně provádí údržbu a čištění koryta potoku aby minimalizovala hrozbu vzniku škod na majetku občanů. V roce 1997 byla vybudována retenční nádrž ve Slatině jako protipovodňové opatření proti přívalovým dešťům z polí. Obec má vybudovaný bezdrátový varovný a dorozumívající systém.

Veřejná zeleň a vodní plochy

Se stavem veřejné zeleně jsou občané spokojeni (80 % spokojeno/spíše spokojeno) a kladně hodnotí také retenční rybníky Slatina. Obec řeší systém nakládání s bio-odpadem.

Ochrana životního prostředí

Obec na poli ochrany životního prostředí ošetřuje a vysazuje parky a buduje obecní ovocný sad. Provozuje čtyři sběrná místa tříděného odpadu a řeší problémy odpadového hospodářství (sběrný dvůr) a čištění odpadních vod (ČOV). Tyto problémy vyžadují vhodné prostory a velké finanční náklady.

Zvláště chráněná území:

Stráž

Přírodní památka o výměře 8,6358 ha byla vyhlášena vyhláškou Okresního úřadu Kroměříž ze dne 16. 3. 1992 v k.ú. Slavkov pod Hostýnem. PP se nachází v nadmořské výšce 450-600 m n. m. Území leží na kontaktu předmagurské jednotky vnějšího flyšového pásma a račanské jednotky magurského flyšového pásma. Půdy jsou typu kambizemí, s lokálním hydromorfizmem. Předmětem ochrany je polopřirozený ekosystém karpatských luk a pastvin, s výskytem vzácných a ohrožených druhů rostlin. Cílem ochrany je zachování typického ekosystému a podpora chráněných druhů rostlin prostřednictvím tradičního způsobu hospodaření na lokalitě (sečení, pastva). Mimo ohrožených druhů rostlin se zde vyskytuje i řada významnějších živočišných druhů (např. motýlů). V budoucnu je plánována úprava výměry, tak aby z PP byly vyčleněny části lesního pozemku a naopak zahrnut travní porost přímo navazující ve východní části lokality k území PP.

Registrované významné krajinné prvky

VKP Tůň v kamenolomu Niva

Důvod registrace: Lokalita s výskytem kriticky a silně ohrožených a ohrožených druhů živočichů.

Management: Odbahnění (spíše výjimečně).

VKP Lom Za humny

Důvod registrace: Lokalita s výskytem petrofytních společenstev a také ohrožených druhů rostlin.

Estetický prvek v krajině.

Management: Občasné odstranění náletu.

7. Správa obce

Obecní úřad a kompetence obce

Obecní úřad vykonává úkoly v samostatné působnosti obce, které mu uloží zastupitelstvo obce. Zastupitelstvo má 11 členů. V obci jsou 2 stálí zaměstnanci, jeden uvolněný starosta a 1 administrativní pracovnice a 1 hospodářka – obě na celý pracovní úvazek. Dále zaměstnává dle potřeby 1 až 2 zaměstnance na údržbu obce – z řad nezaměstnaných na VVP. Obec pro jiné obce nevykonává žádné činnosti. Obec je zřizovatelem Základní školy a Mateřské školy ve Slavkově pod Hostýnem. Obecní úřad je pro občany otevřený po celý pracovní týden. Občané jsou s fungováním veřejné správy spokojeni.

Hospodaření a majetek obce

Základní informace k hospodaření obce je vyčísleno v následující tabulce vycházejících z dat evidovaných Ministerstvem financí České republiky, které sleduje zejména příjmy a výdaje v jejich základním členění a výsledek hospodaření, tedy saldo příjmů a výdajů.

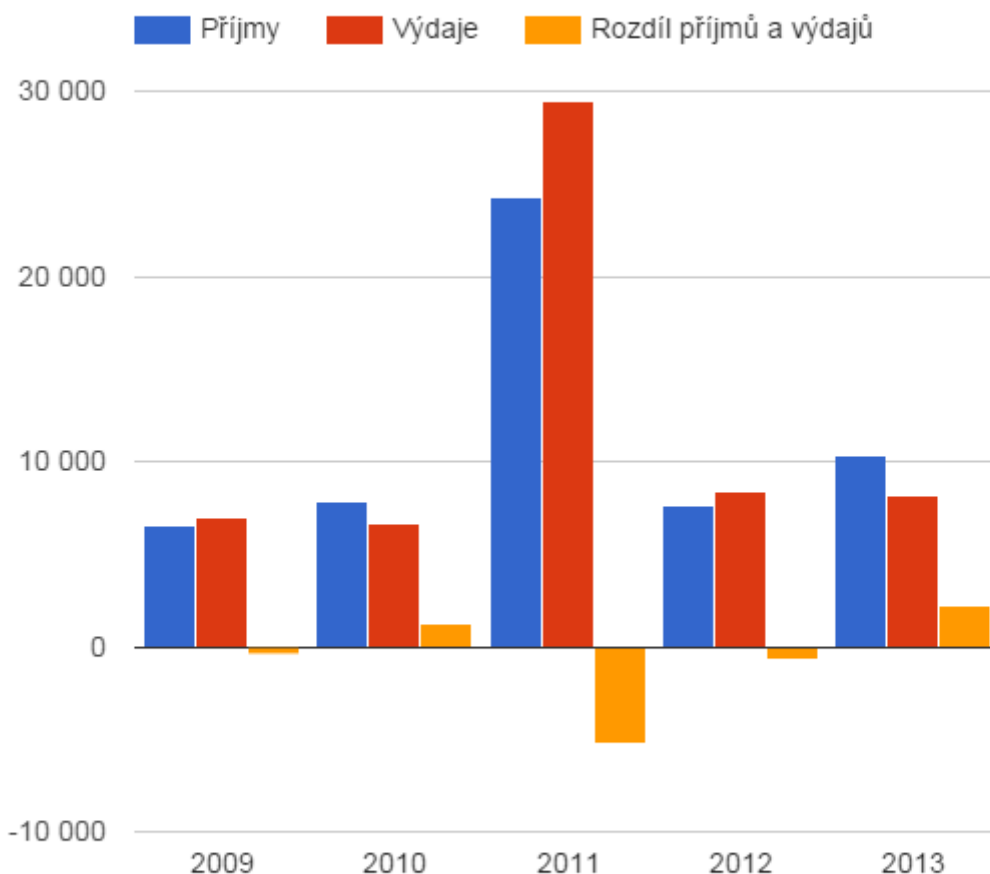
Vývoj rozpočtového hospodaření obce Slavkov pod Hostýnem v letech 2009 - 2013 (v tis. Kč)

	2009	2010	2011	2012	2013
Daňové příjmy	4 411	4 438	4 906	5 307	6 058
Nedaňové příjmy	847	1 218	4 541	1 448	3 423
Kapitálové příjmy	832	1 157	1	236	12
Neinvestiční přijaté dotace	500	549	1 047	539	601
Investiční přijaté dotace	0	454	13 739	58	284
Příjmy	6 590	7 816	24 234	7 588	10 378
Běžné výdaje	6 573	5 653	9 496	7 569	8 105
Kapitálové výdaje	383	973	20 010	763	80
Výdaje celkem	6 956	6 626	29 506	8 333	8 185
Saldo příjmů a výdajů	-367	1 190	-5 272	-745	2 193
Podíl kapitálových výdajů	5,51%	14,69%	67,82%	9,16%	0,98%
Podíl běžných výdajů na celkových příjmech	99,75%	72,33%	39,18%	99,75%	78,10%

Pramen: ČSÚ

Nejvýznamnější část výdajů obec vynakládá na služby obyvatelstvu a veřejnou správu. V posledních letech se jí však podařilo získat dotace, a tak v roce 2011 investovala přes 17 000 000 Kč do rekonstrukce nástavby Centra vzájemného setkávání. Další významná investice v roce 2015 byla vynaložena na zateplení Domu s pečovatelskou službou.

Vývoj rozpočtového hospodaření v obci Slavkov pod Hostýnem v letech 2009 - 2013 (v tis. Kč)

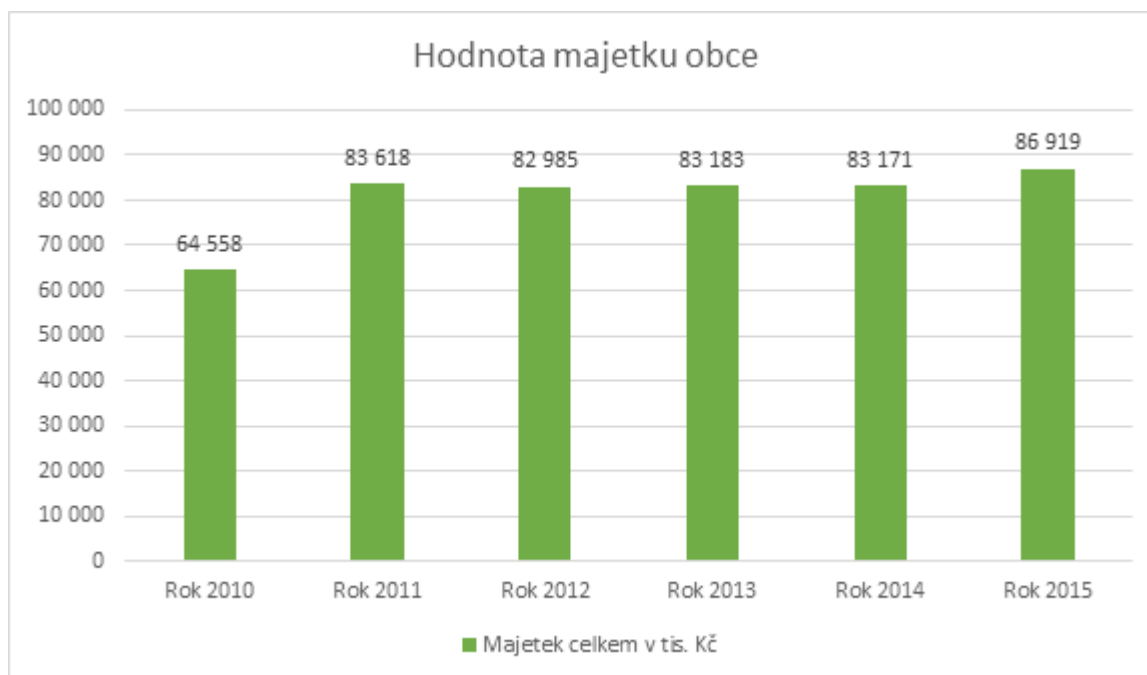


Pramen: ČSÚ

Majetek obce

Hodnotu majetku obce tvoří zejména stavby, budovy, lesy a pozemky. Mírné navyšování hodnoty se dařilo díky rekonstrukci centra vzájemného setkávání, zateplení domu s pečovatelskou službou a dalším menším investicím. Obec budovy účelově pronajímá zájmovým organizacím, školám a právníkům osobám. Dále budovy a pozemky slouží k veřejným účelům, konají se zde společenské a sportovní akce. K hospodaření obce přispívají také finanční prostředky z dotací. Obec Slavkov pod Hostýnem získává dotace ze Zlínského kraje. Nominálně nejvyšší dotace však pochází z MPMR. Dále pak dotace z Úřadu práce na podporu zaměstnanosti v obci. Dotace jsou pro obec také nezbytné při investicích do

veřejných budov a staveb.



Bezpečnost

Kriminalita je srovnatelná s okolními obcemi. Obec spadá pod obvodní oddělení Policie ČR Bystřice pod Hostýnem, od kterého každoročně dostává zprávu o řešených problémech v obci. V roce 2015 na katastru obce byly spáchány celkem 3 trestné činy a 20 přestupků proti občanskému soužití a proti majetku. Dopravní situace v obci je poměrně bezpečná, byly řešeny 4 přestupky na úseku dopravy. Provoz je mírný, protože obec leží mimo hlavní tahy. Obec se zaměřuje na zvýšení bezpečnosti na komunikacích úpravou místních komunikací a dobudování chodníků. Tato témata se řeší průběžně v závislosti na finančních a dotačních titulech.

Varování obyvatel před nebezpečím je zajištěno prostřednictvím místního bezdrátového rozhlasu a v případě poruchy je možno využít vozy jednotky požární ochrany obce s mobilním rozhlasem.

Vnější vztahy a vazby obce

Obec úředně spadá pod obec s rozšířenou působností Bystřice pod Hostýnem, kde je pověřený úřad, stavební úřad a matrika. S městským úřadem má obec uzavřenou veřejnoprávní smlouvu na řešení přestupků občanů obce.

Obec je členem DSO - Svazek obcí pro hospodaření s odpady- Bystřice pod Hostýnem, Podhostýnský mikroregion a MAS podhostýnska.

Svazek obcí pro hospodaření s odpady Bystřice pod Hostýnem byl zaregistrován dne 11. srpna 1993. Vznikl z potřeby vytvořit svozovou oblast pro svoz komunálního odpadu, založení a provozování skládky pro tuto svozovou oblast. V roce 2001 byl změněn na dobrovolný svazek obcí. V roce 2015 má svazek 53 členů.

Podhostýnský mikroregion je svazkem 15 obcí, který se nachází v severní části Zlínského kraje v okolí Svatého Hostýna. Území je tvořeno z části podhůřím a z části velmi rázovitou kopcovitou částí Hostýnských vrchů, s jejich nejvyšším vrcholem Kelčským Javorníkem (865 m n. m.). Toto sdružení bylo založeno v roce 1999 s cílem koordinace postupu rozvoje území, zlepšování podmínek pro rozvoj turistického ruchu a propagace zdejší krajiny. Přirozeným centrem mikroregionu a zároveň obcí s rozšířenou působností je město Bystřice pod Hostýnem. Dalšími členy svazku jsou obce **Blazice, Brusné, Chomýž, Chvalčov, Jankovice, Komárno, Loukov, Mrlínek, Osíčko, Podhradní Lhota, Rajnochovice, Rusava, Slavkov pod Hostýnem a Vítonice**. Celková rozloha mikroregionu je 168,21 km². Největší akcí mikroregionu je stavba rozhledny na Kelčském Javorníku v roce 2015.

Místní akční skupina Podhostýnska, z. s. sdružuje členy z území Mikroregionu Podhostýnsko a dvou obcí mimo tento Mikroregion. Jedná se celkem o území 17 samosprávných obcí a 5 místních částí. Cílem je přispět k rozvoji mikroregionu Podhostýnsko. Dále pak výrazněji zainteresovat podnikatelský a neziskový sektor do aktivit mikroregionu. Jedním z nástrojů jak cíle dosáhnout je čerpání prostředků z programu Leader na období 2007 -2013. Metoda LEADER spočívá v tom, že v regionu je na bázi partnerské spolupráce vytvořen řídicí orgán - místní akční skupina (MAS), složená ze zástupců místních samospráv, podnikatelů a neziskových organizací s právní subjektivitou (obecně prospěšná společnost nebo občanské sdružení), který rozhoduje o dotacích v rámci předem schválené strategie a vyčleněného objemu prostředků. MAS musí mít zpracovanou rozvojovou strategii území a poté se jí otevírá možnost žádat o finanční prostředky z programů LEADER. Pokud MAS získá dotaci z Ministerstva zemědělství, bude o přerozdělení celkové částky v regionu rozhodovat právě MAS, nikoliv kraj nebo stát.

A.2 Východiska pro návrhovou část

Vyhodnocení dotazníkového šetření

Na základě SWOT analýzy vyplynuly hlavní aktivity, kterými by se měla obec Slavkov pod Hostýnem v budoucích letech zabývat. Obec provedla dotazníkové šetření, jehož cílem bylo získat většinový pohled obyvatel na život v obci.

Dotazníky byly rozneseny do domovních schránek na podzim roku 2015 a k dotazníku se vyjadřovaly domácnosti jako celek, spolky a podnikatelé obce. Z rozdaných dotazníků do domácností se z 220 vrátilo 70 což je 32%, z dotazníků podnikatelé z 10 se vrátili 2 což je 20% a z dotazníků spolky se z 4 vrátili 3 což je 75%.

Odpovědi respondentů jsou zpracovány v analytické části strategického dokumentu a ve SWOTanalýze. Celkově se občané stavěli k hodnocení kladně a se zájmem.

Nejčastější podněty byly k rekonstrukci místních komunikací, posílení veřejné dopravy, pálení odpadů v domácnostech, zákaz prací v NE a o svátcích a kontrola rychlosti v obci.

Odpověď s největším počtem hlasů 55 byla vyhodnocena odpověď na otázku "Co se Vám na Vaší obci nejvíce líbí?" respondenti uvedli "Blížkost přírody".

K rozšiřování obce domácnosti uvádějí, že obec by měla zůstat přibližně stejně velká.

Dotazníky v papírové podobě jsou součástí tištěné verze Programu rozvoje obce Slavkov pod Hostýnem.

Shrnutí podkladů pro návrhovou část

Obec Slavkov pod Hostýnem patří mezi střední obce Podhostýnského mikroregionu, vykazuje příznivý demografický vývoj s indexem stáří pod celostátním průměrem. K největšímu nárůstu obyvatel došlo v obci v roce 2008 díky vybudování inženýrských sítí pro výstavbu 21 rodinných domů. V obci dobře fungují spolky, které se podílejí na pořádání a organizaci kulturních, společenských a sportovních aktivit, které jsou také podporovány ze strany obce. Obec se také v rámci svých aktivit zaměřuje speciálně i na skupiny jako jsou senioři (obec provozuje dům pro seniory DPS) a děti. Obec se snaží dle finančních prostředků neustále opravovat místní komunikace a chodníky, vysazovat veřejnou zeleň a nabízí také kvalitní zázemí pro sportovní aktivity dětí i dospělých. V budoucnu má být v obci vybudováno víceúčelové hřiště, opravena a rozšířena budova ZŠ a MŠ.

Obec je členem Podhostýnského mikroregionu, Místní akční skupiny Podhostýnska, z. s. a Svazku obcí pro hospodaření s odpady - Bystřice pod Hostýnem.

Veřejné projednávání se uskutečnilo dne 28. 06. 2016 od 18:00 hodin v zasedací místnosti OÚ Slavkov pod Hostýnem. Občané byli osloveni formou pozvánky zveřejněné na webových stránkách obce, úřední desce obce a formou vyhlášení informace v obecním rozhlase.

Počet přítomných osob byl: 0

Úvodního slova se ujal starosta obce. Přítomným osvětlil podstatu a nutnost zpracování PRO. Seznámil přítomné s výsledky dotazníkového šetření a volně navázal na strukturu PRO - analytickou a návrhovou část. Proběhla diskuze.

Na závěr zastupitelé byli s formou a obsahem PRO seznámeni. Jejich připomínky byly zapracovány do PRO.

SWOT analýza

Silné stránky

- **Obec je členem MASP, PMR, A.S.A. skládka Bystřice, SMS ČR**
- **Obec je zřizovatelem MŠ a ZŠ Slavkov p/ H**
- **Budova Centra vzájemného setkávání**
Budova obecního úřadu a společenský sál s jevištěm pro cca 300 osob.
- **Dlouhodobě stabilní počet obyvatelstva**
- **Nízká míra kriminality**
- **Stabilizovaný stav životního prostředí**
- **Dopravní obslužnost je zajištěna autobusovými linkami**
- **V obci je vybudována kvalitní síť plynofikace, elektrifikace a vodovodní řád.**
- **Zavedené třídění odpadů**
- **Vlastní bytový dům pro seniory**
- **Vhodná strategická poloha.**
Obec leží v podhůří Hostýnských vrchů nedaleko Bystřice pod Hostýnem.
- **Široký sportovní, kulturní a společenský život**
Konání kulturních, společenských a sportovních akcí je většinou organizováno spolky v obci.
- **Sportovní areál a dětské hřiště**

Slabé stránky

- **Málo služeb v obci**
- **Spádovost měst.**
Spádovost měst pro dojíždění ekonom. produktivního obyvatelstva je v okruhu 30 km - Spádovými městy pro zaměstnané obyvatelstvo jsou především Bystřice pod Hostýnem, Kroměříž, Holešov, Zlín, Hranice n. M., Přerov.
- **Lékařská péče**
Chybějící praktický lékař v rámci detašovaného pracoviště
- **System odpadového hospodářství**
- **Kanalizace + ČOV**
- **Chybějící sběrný dvůr, BIO - odpad**
- **Chybějící cyklostezka s Bystřicí pod Hostýnem**
Absence cyklostezky - Lokalita je atraktivní pro cykloturistiku. Chybějící cyklostezka je také žádoucí pro bezpečnější pohyb cyklistů na silnici III. třídy, kde je vysoká frekvence provozu
- **Zastaralá kanalizace bez ČOV**
- **Nedostatek parkovacích míst**
- **Nedostatečný počet linkových spojů s Bystřicí pod Hostýnem**
- **Zastaralá budova ZŠ a nedostatečná kapacita MŠ**
- **Nedodržování povolené rychlosti v obci**
- **Bez volných pozemků obce pro výstavbu**
- **Málo pracovních příležitostí v obci**
- **Obec bez výrazných turistických cílů**

- **Chybí víceúčelové hřiště**
- **Zastaralé veřejné osvětlení**

Příležitosti

- **Provedení komplexních pozemkových úprav**
- **Potenciál pro cykloturistiku**
- **Více než 50% populace se řadí k ekonomicky aktivnímu obyvatelstvu**
- **Obec využívá pracovníky na VPP**

Hrozby

- **Zadlužení obce**
- **Vysoká hodnota půdní eroze**
Přívalové deště.
- **Stárnutí občanů obce**
- **Klimatické poměry**
Sucho - Území leží v mírně teplé oblasti s charakteristickým dlouhým teplým a mírně suchým až suchým létem. Sucho je problematikou národního charakteru.
- **Zvýšení administrativní zátěže obce ze státní úrovně**

B. NÁVRHOVÁ ČÁST

B.1 Strategická vize

Dlouhodobá vize zachycuje představu o tom, jak se bude obec ve dlouhodobém horizontu měnit a zlepšovat. Strategická vize obce je definována zejména na základě výsledků a závěrů předchozích bodů analytické části a také na základě jednání pracovní skupiny. Naplnění vize bude dosaženo realizací tohoto Programu rozvoje obce a následně na něj navazujících dokumentů stejného charakteru.

Vize obce Slavkov pod Hostýnem

Obec Slavkov pod Hostýnem je moderní obcí, která svým občanům nabízí kvalitní život vyplývající z vyváženého rozvoje infrastruktury, občanské vybavenosti, životního prostředí, bezpečnosti v obci a sociálního prostředí. Dlouhodobá spokojenost občanů vyplývá také z kvalitního sportovního, společenského a kulturního života založeného na tradicích a dodržování místního koloritu.

B.2 Cíle, opatření a aktivity

↑ Vysoká důležitost — Střední důležitost ↓ Nízká důležitost

Cíl : „Opatření na podporu zaměstnanosti a podnikání“

Opatření : „Vytvoření vhodných podmínek pro podnikání a zaměstnávání“	Od - do	Odpovědnost	Náklady (tis. Kč)	Zdroj financování
— „ Pravidelné setkávání zástupců obcí s podnikateli (1x ročně)“	2015 - 2022		0	
— „Podpora podnikatelských aktivit v oblasti zemědělského a sociálního podnikání“	2015 - 2022		0	Vlastní + externí
— „Obec poskytuje prostor pro prezentaci volných pracovních příležitostí na webu obce, rozhlas.“	2015 - 2022		0	
Opatření : „Spolupráce na revitalizaci brownfields“	Od - do	Odpovědnost	Náklady (tis. Kč)	Zdroj financování
— „Podpora zaměstnanosti s ohledem na podporu podnikání v rámci brownfieldu“	2015 - 2022		0	

Cíl : „Rozvoj sportu, kulturně - společenského života a cestovního ruchu“

Opatření : „Podmínky pro rozvoj volnočasových, sportovních a kulturních aktivit v obci“	Od - do	Odpovědnost	Náklady (tis. Kč)	Zdroj financování
↑ „Rekonstrukce fotbalového hřiště, automat. zavlažovací systém“ Lze financovat z POV Zlínského kraje.	2016 - 2022	Obec	900	Vlastní + externí

⬆️ „Podpora stávajících aktivit a jejich rozšíření“	2015 - 2022	Spolky, ZŠ, obec	100	Vlastní
— „Podpora místních spolků“	2015 - 2022	Spolky, obec	100	Vlastní
— „Podpora činnosti místní knihovny“	2015 - 2022		0	
— „Rekonstrukce kabin a sociál. zařízení“	2015 - 2022		0	Vlastní + externí
— „Pravidelné aktualizace a údržba oficiálních webových stránek obce“	2015 - 2022		0	

Cíl : „Technická infrastruktura obce a bezpečnost“

Opatření : „Zlepšení čištění odpadních vod“	Od - do	Odpovědnost	Náklady (tis. Kč)	Zdroj financování
⬆️ „Výstavba oddělené kanalizace a ČOV“	2015 - 2022		0	Vlastní + externí
Opatření : „Zlepšení dopravní infrastruktury a bezpečnosti obce“	Od - do	Odpovědnost	Náklady (tis. Kč)	Zdroj financování
⬆️ „Opravy a údržba místních komunikací“	2015 - 2022	Obec	1000	Vlastní + externí
— „Rekonstrukce a výstavba chodníků a jejich údržba“	2015 - 2020	Obec	200	Vlastní + externí
— „Řešení infrastruktury cyklostezek, výstavba cyklostezky ve směru obce Slavkov pod Hostýnem k městu Bystřice pod Hostýnem.“	2015 - 2022	Obec	0	Vlastní + externí
— „Oprava lesních cest“	2015 - 2022	Obec	500	Vlastní + externí
— „Vybudování nových parkovacích ploch v obci pro obyvatele a turisty.“	2015 - 2022		0	Vlastní + externí
Opatření : „Úspory energií“	Od - do	Odpovědnost	Náklady (tis. Kč)	Zdroj financování
— „Rekonstrukce veřejného osvětlení s důrazem na snížení příkonu svítidel a zavedení noční regulace.“	2015 - 2022	Obec	500	Vlastní + externí
Opatření : „Zachování, obnova a údržba venkovské zástavby, výstavba nových RD a bytů.“	Od - do	Odpovědnost	Náklady (tis. Kč)	Zdroj financování
⬆️ „Příprava stávajících lokalit pro výstavbu rodinných domů (přípojky, studie)“	2015 - 2022		0	Vlastní + externí
— „Zajištění a údržba bezbariérových přístupů do veřejných budov“	2015 - 2022		0	
Opatření : „Územní plánování“	Od - do	Odpovědnost	Náklady (tis. Kč)	Zdroj financování
⬆️ „Prioritou v rámci obnovy ÚP z roku 2009 je vytvoření nových stavebních pozemků.“	2015 - 2022		0	

Cíl : „Životní prostředí“

Opatření : „Zlepšení třídění odpadu“	Od - do	Odpovědnost	Náklady (tis. Kč)	Zdroj financování
⬆️ „Domácí kompostéry“ Lze dofinancovat z OPŽP	2015 - 2020	Obec	200	Vlastní + externí
„Zvýšení povědomí obyvatel o problémech ŽP v jejich obci a návrhy prevence“	2015 - 2022	Obec, ZŠ	10	Vlastní

Opatření : „Odpadové hospodářství“	Od - do	Odpovědnost	Náklady (tis. Kč)	Zdroj financování
— „Nákup a instalace odpadkových košů a sáčků na psí exkrementy.“	2015 - 2020		0	
— „Osvěta ke třídění odpadů a nákup tašek na tříděný odpad od EKO-KOMu.“	2015 - 2020		0	
⬆️ „Řešení nakládání s bioodpadem v obci a domácnostech.“	2015 - 2020		0	
Opatření : „Veřejná zeleň a prostranství“	Od - do	Odpovědnost	Náklady (tis. Kč)	Zdroj financování
— „Údržba a obnova výsadby a ozelenění veřejných prostranství a dětských hřišť.“	2015 - 2022		0	
— „Podpora hospodaření v lesích v souladu s LHP“	2015 - 2022		50	
— „Pořízení a instalace laviček a doprovodného zázemí (odpadkové koše)“	2015 - 2020		0	
Opatření : „Voda“	Od - do	Odpovědnost	Náklady (tis. Kč)	Zdroj financování
— „Vytvoření koncepce obecního hospodaření s povrchovými a podzemními vodami nejen v období sucha“	2015 - 2022		0	
— „Údržba obecní vodoteče a břehových porostů v obci“	2015 - 2022		0	
Opatření : „Ochrana ovzduší.“	Od - do	Odpovědnost	Náklady (tis. Kč)	Zdroj financování
⬆️ „Snižování energetické náročnosti objektů ve vlastnictví obce“	2015 - 2020		0	
— „Podpora využívání alternativních zdrojů energií a tepla (solární, fotovoltaické, T.Č)“	2015 - 2020		0	

Cíl : „Sociální oblast a vzdělávání“

Opatření : „Obnova a modernizace občanské vybavenosti obce“	Od - do	Odpovědnost	Náklady (tis. Kč)	Zdroj financování
⬆️ „Rekonstrukce budovy, otopného systému, elektroinstalace, rozšíření kapacity a zateplení MŠ.“ Lze financovat z MŠMT	2015 - 2022	Obec	2000	Vlastní + externí
— „Údržba a dovybavení dětského hřiště“	2015 - 2022	Obec	100	Vlastní
Opatření : „Podpora sociálně-zdravotních služeb“	Od - do	Odpovědnost	Náklady (tis. Kč)	Zdroj financování
— „Údržba a opravy DPS“	2015 - 2022	obec	100	Vlastní
— „Zvýšení osvěty a informovanosti o sociálních službách a jejich možnostech“	2015 - 2022	Obec	20	Vlastní
Opatření : „Vzdělávání“	Od - do	Odpovědnost	Náklady (tis. Kč)	Zdroj financování
⬆️ „ZŠ Slavkov p/ H - rekonstrukce budovy, otopného systému, elektroinstalace a zateplení budovy.“	2015 - 2022		0	Vlastní + externí
— „Pořizování kompenzačních pomůcek a vybavení pro děti/ žáky s důrazem na inkluzní vzdělávání“	2015 - 2020		0	
— „Opatření pro zajištění rovného přístupu ke vzdělání“	2015 - 2022		0	
⬆️ „ZŠ - Zkvalitnění výuky základní školy Slavkov pod Hostýnem“ Vybudování dvou podkrovních učeben, počítačové učebny a učebny školní družiny.	2015 - 2022		6000	Vlastní + externí

Cíl : „Rozvoj obce”

Opatření : „Podpora nové výstavby”	Od - do	Odpovědnost	Náklady (tis. Kč)	Zdroj financování
— „Příprava nových stavebních pozemků” Příprava infrastruktury k výstavbě rodinných domů.	2015 - 2022	Obec	0	Vlastní + externí
Opatření : „Technická vybavenost”	Od - do	Odpovědnost	Náklady (tis. Kč)	Zdroj financování
— „Obnova vozového parku” Nákup traktoru a techniky pro údržbu obce.	2015 - 2022	Obec	500	Vlastní + externí

Cíl : „Veřejná správa”

Opatření : „Zkvalitňování řídicích procesů a místní demokracie”	Od - do	Odpovědnost	Náklady (tis. Kč)	Zdroj financování
— „Optimalizace personálního obsazení OÚ”	2015 - 2022		0	
Opatření : „Podpora spolkové činnosti a rozhodování na místní úrovni”	Od - do	Odpovědnost	Náklady (tis. Kč)	Zdroj financování
⬆️ „Podpora (ekonomická, organizační) činnosti spolků.”	2015 - 2022		0	
⬆️ „Další podpora organizací a spolků zabývajících se rozvojovými aktivitami”	2015 - 2022		0	
⬆️ „Podněcovat možnosti mezinárodní spolupráce s partnerskou obcí”	2015 - 2022		0	

B.3 Podpora realizace programu

Program rozvoje obce Slavkov pod Hostýnem je živým dokumentem v oblasti strategických koncepčních materiálů obce. Je to důležitý marketingový nástroj, který definuje hlavní rozvojové problémy obce a stanovuje jejich možná řešení v souladu s finančním rámcem.

K úspěšnému naplnění nastavených cílů, programů a aktivit je třeba zabezpečit Program rozvoje obce odpovědnými aktéry, kteří budou za řízení, monitoring, aktualizaci a financování zodpovídat.

Zastupitelstvo obce schválilo dne 28.06. 2016 verzi Programu rozvoje obce Slavkov pod Hostýnem, čímž byla ukončena zpracovatelská fáze. Dále byly stanoveny odpovědnosti a náplň činnosti osob řídicí, výkonné a kontrolní složky. Společným cílem těchto jmenovaných osob je snaha o naplnění aktivit vedoucích k dosažení programových cílů uvedených v tomto strategickém dokumentu.

Řídící složka

Složení:

Starosta obce Slavkov pod Hostýnem: Jaroslav Čačala

Místostarostka obce Slavkov pod Hostýnem: Marie Barotová

Kompetence:

- iniciace realizace opatření a aktivit
- vyhledávání a zajišťování zdrojů financování aktivit programu rozvoje obce
- projednávání a schvalování změn a aktualizací programu rozvoje obce
- delegování jednotlivých činností a pravomocí na odpovědné osoby
- schvalování monitorovací zprávy

Výkonná a kontrolní složka

Složení:

Hospodářka obce - Marie Horáková

Člen zastupitelstva obce - Alois Macháň

Člen zastupitelstva obce - Mgr. Milan Filip

Kompetence:

- evidence podnětů vztahujících se k doplnění a aktualizaci programu rozvoje obce
- zástupci řídicí, výkonné a kontrolní složky se budou scházet dle aktuální potřeby k aktualizaci a nastavení PRO nejméně však 1x do roka v období přípravy rozpočtu na následující rok
- stanoví strukturu hlavních projektových záměrů na následující kalendářní rok
- provedou monitoring realizace programu rozvoje obce za uplynulý kalendářní rok
- mohou zpracovávat/ vyhodnocovat akční plán
- zpracování monitorovací zprávy a předložení řídicí složce ke schválení

Aktualizace programu rozvoje obce Slavkov pod Hostýnem

Podnětem k aktualizaci programu rozvoje obce Slavkov pod Hostýnem může být závažná změna vnějších podmínek, naplnění větší části programu rozvoje obce, soulad s národními a krajskými dotačními tituly, či potřeba stanovení nových cílů. Podnětem k aktualizaci by neměla být změna politické reprezentace obce.

Aktualizace by měla probíhat dle potřeby a požadavků. Termínově vždy před koncem daného kalendářního roku. Veškeré změny musejí být upraveny jak v elektronické, tak v tištěné verzi přímo v

dokumentu Programu rozvoje obce Slavkov pod Hostýnem oprávněnou osobou.

Aktualizace programu rozvoje obce a jeho změny budou schváleny zastupitelstvem obce souběžně se schvalováním ročního rozpočtu a rozpočtového výhledu obce. Aktualizovaný program rozvoje obce musí být zveřejněn na internetových stránkách obce.

Způsob financování programu rozvoje obce

Hlavním zdrojem financování rozvojových aktivit jsou vlastní finanční zdroje obce, případně využití spolufinancování z veřejných rozpočtů. V průběhu podrobnějšího nastavení jednotlivých aktivit je možné zpřesňovat finanční zdroje v rámci akčního plánu.