



MINISTERSTVO  
PRO MÍSTNÍ  
ROZVOJ ČR

OBCEPRO  
PROGRAM ROZVOJE OBCE

# PROGRAM ROZVOJE OBCE OTNICE



NA OBDOBÍ LET  
**2015 - 2020**

# Úvod

---

Základním plánovacím dokumentem obce, zakotveným v zákoně č. 128/2000 Sb., o obcích, je program rozvoje obce. Jde o hlavní nástroj řízení rozvoje obce. Smyslem tvorby bylo na základě popsání situace v obci, názoru občanů a diskuse pracovní skupiny formulovat představy o budoucnosti obce včetně navržení aktivit, které pomůžou tyto představy dosáhnout. Tento dokument byl vytvářen v první polovině roku 2015 na období let 2015–2020. Hlavním řešitelem za obec byl starosta Pavel Prokop, další členové realizačního týmu byli místostarosta Pavel Muric a členové zastupitelstva Petr Havelka, Miroslav Kalouda, Veronika Kolaříková, Dušan Matoušek, Pavel Mezuláník, Josef Nedoma, Ludmila Pšenáková, Dana Sekaninová a Marian Špunar.

Do procesu tvorby PRO byla také zapojena veřejnost, která se formou dotazníkového šetření podílela na formování výsledné podoby tohoto dokumentu. Dále měli občané Otnic příležitost dokument připomínkovat v průběhu tvorby, pracovní verze byla zveřejněna k připomínkování na úřední desce, na stránkách obce a bylo uskutečněno veřejné projednání strategie na zasedání zastupitelstva.

Na analyticko-metodickém vedení se podíleli pracovníci MAS Slavkovské bojiště, z.s.:

Dana Adamcová

Eva Kreizlová

Hana Tomanová

Vladislava Vaněčková

Dokument Program rozvoje obce Otnice na období let 2015–2020 byl zpracován díky projektu **„Elektronická metodická podpora tvorby rozvojových dokumentů obcí“** (CZ.1.04/4.1.00/62.00008), jehož nositelem bylo Ministerstvo pro místní rozvoj ČR.

**Program rozvoje obce byl schválen zastupitelstvem obce dne 15. 6. 2015, usnesením č. 18.**

# A. ANALYTICKÁ ČÁST

---

## A.1 Charakteristika obce

### 1. Území

#### Poloha

Obec se nachází v okrese Vyškov v Jihomoravském kraji, 11 km jihozápadně od Slavkova u Brna v průměrné výšce 216 m n. m. Leží v údolí po obou stranách Otnického potoka, do kterého se u obce vlévá potok Bošovský a Lovčičský v jihovýchodním výběžku pahorkatiny Ždánického lesa. Nejvyšší bod je kopec Strážka ve výšce 269 metrů nad mořem. Rozloha katastrálního území obce činí 860 ha. Přes obec vede silnice vedoucí z Brna-Tuřan přes Újezd u Brna do Hodonína. Otnicemi prochází značená lokální cyklotrasa č. 5114 a Brněnská vinařská stezka.

Obec má převážně zemědělský charakter. Dobré půdní a klimatické podmínky umožňují pěstování zemědělských produktů (zaměření na rostlinnou výrobu). Dříve zde bývala také výroba živočišná. Veškerou půdu obhospodařují Rostěnice a.s. (Obec Otnice, dostupné z <http://www.otnice.cz/>).



Obr. 1: Umístění obce na mapě

#### Historické souvislosti

První dochovaná písemná zmínka pochází z roku 1255, kdy se uvádí: "Hypolit a syn Jindřich z Otnic" na závěti znojemskeho purkrabího. Ve vlastnictví obce se vystřídalo mnoho majitelů. Název obce pochází od osobního jména Oten. V minulosti zde bývaly dvě obce - Otnice a Otničky. Otničky zanikly koncem 16. století a i když byly v katastru obce Lovčiček, osudy měly těsně spjaté s Otnicemi. Tereziánský katastr zaznamenal k roku 1768 rozlohy jednotlivých polností takto: orná půda 1870 m<sup>2</sup>, vinohrady 124,5 m<sup>2</sup>, zahrady 20,5 m<sup>2</sup> a pastviny 39,2 m<sup>2</sup>. Dle nejstarší zmínky o obci, pocházející ze 17. století, bylo v obci 45 domů, které stály kolem prašné cesty vedoucí z Újezdu do Bošovic.

Nejhorším obdobím pro Otnice byla třicetiletá válka, kdy obec byla vylidněná a pustá. Situace se zlepšila po válce, kdy docházelo k výstavbě nových domů a na konci 18. století obec čítala již kolem 60 domů s množstvím pozemků.

Za druhé světové války byla obec silně poškozena leteckými útoky, jež se zařadily dle ztrát na majetku a životech lidí na třetí místo v okrese Vyškov. Po skončení války z obce odešlo kolem 170 obyvatel.

Poválečné období bylo ve znamení oprav a nové výstavby, v roce 1950 vzniklo v Otnicích JZD, které obhospodařovalo většinu ploch otnického katastru, na zbytku půdy hospodařili obyvatelé samostatně (Koncepte rozvoje obce Otnice; Obec Otnice, dostupné z <http://www.otnice.cz/>).

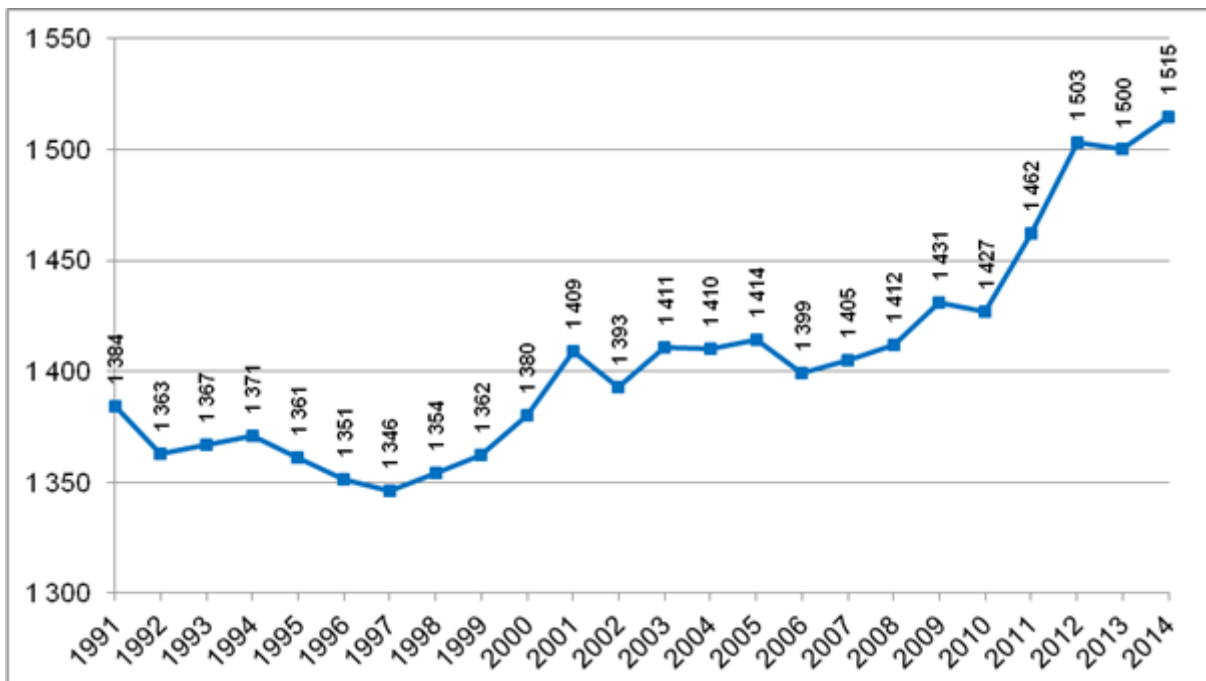
## 2. Obyvatelstvo

### Demografická situace

Otnice se řadí dle počtu obyvatel mezi velké obce v rámci území MAS. Velikost obce byla určena na základě srovnání s ostatními členskými obcemi MAS Slavkovské bojiště a jejich následným rozdělením do kategorií podle počtu obyvatel na malé, střední a velké obce (viz Příloha č. 1). K 31. 12. 2014 v obci žilo celkem 1 515 obyvatel, z toho 1 026 osob v produktivním věku. Průměrný věk obyvatel obce činil 40,0 let. Trend demografického vývoje je příznivý. Za období od 2003-2014 zde přibylo 103 občanů. Nárůst počtu obyvatel MAS je způsoben jak přirozenou cestou (počtem narozených převyšujícím počet zemřelých), tak i migrací. Do obce se často stěhují mladí lidé, z důvodu koupě nemovitosti či stavbě rodinného domku, zakládající rodiny (Veřejná databáze, ČSÚ, 2015; Strategie rozvoje DSO Ždánický les a Politaví pro období 2014-2020, dostupné z [www.politavi.cz](http://www.politavi.cz))

Tab. 1: Vývoj pohybu obyvatelstva a jeho počet v letech 2003-2014

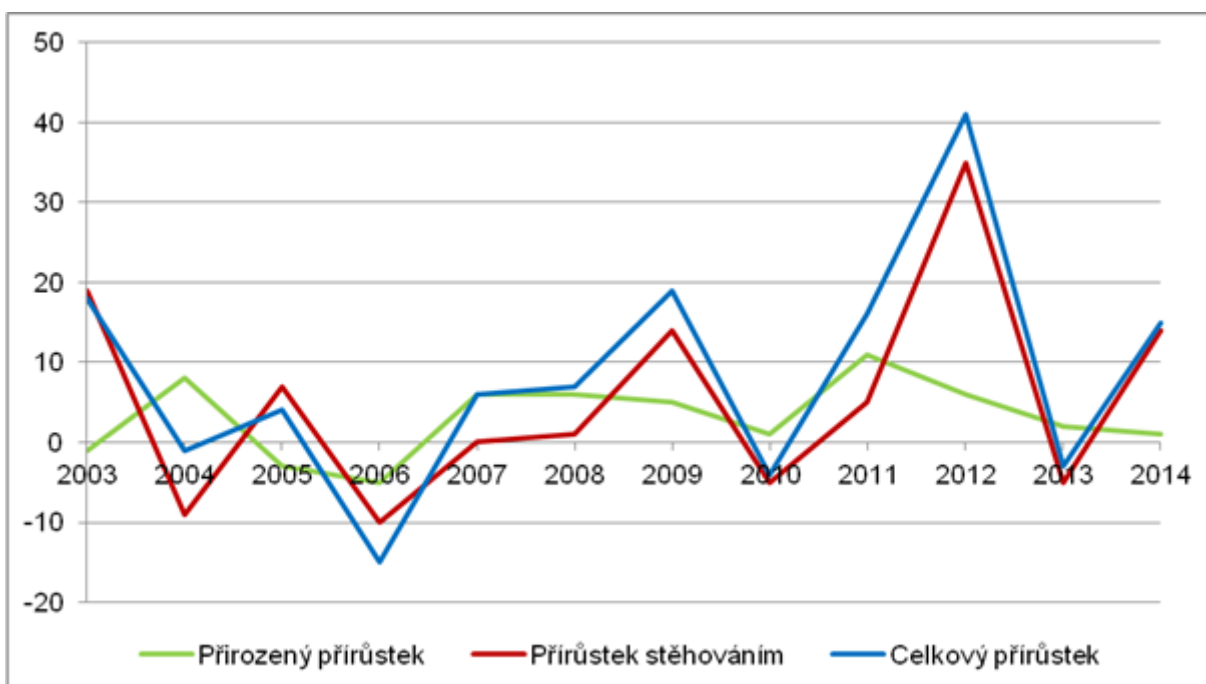
Rok	Živě narození	Zemřelí	Přistěhovalí	Vystěhovalí	Přirozený přírůstek	Přírůstek stěhováním	Celkový přírůstek	Počet obyvatel k 31.12.
<b>2003</b>	12	13	44	25	-1	19	18	<b>1 411</b>
<b>2004</b>	21	13	25	34	8	-9	-1	<b>1 410</b>
<b>2005</b>	12	15	30	23	-3	7	4	<b>1 414</b>
<b>2006</b>	9	14	29	39	-5	-10	-15	<b>1 399</b>
<b>2007</b>	19	13	37	37	6	-	6	<b>1 405</b>
<b>2008</b>	21	15	27	26	6	1	7	<b>1 412</b>
<b>2009</b>	14	9	39	25	5	14	19	<b>1 431</b>
<b>2010</b>	17	16	32	37	1	-5	-4	<b>1 427</b>
<b>2011</b>	23	12	28	23	11	5	16	<b>1 462</b>
<b>2012</b>	15	9	56	21	6	35	41	<b>1 503</b>
<b>2013</b>	12	10	36	41	2	-5	-3	<b>1 500</b>
<b>2014</b>	14	13	50	36	1	14	15	<b>1 515</b>



Obr. 2: Vývoj počtu obyvatelstva v letech 1991-2014

### Vztah přirozeného, migračního a celkového přírůstku

Z následujícího grafu je zřejmé, že přirozený i migrační přírůstek byl v obci v uplynulém období velmi významný. Obec proto ve své rozvojové strategii významně zohledňuje potřeby svých občanů a především kategorie dětí a mládeže. Celkový přírůstek obyvatelstva je v posledních letech až na některé výkyvy kladný, což se příznivě promítá i do věkové struktury obyvatelstva, jak bude patrné níže. Do budoucna se dá předpokládat nárůst počtu obyvatel především v rámci migračního přírůstku, a to díky volným pozemkům pro výstavbu rodinných domů.



Obr. 3: Vývoj přirozeného, migračního a celkového přírůstku v letech 2003-2014

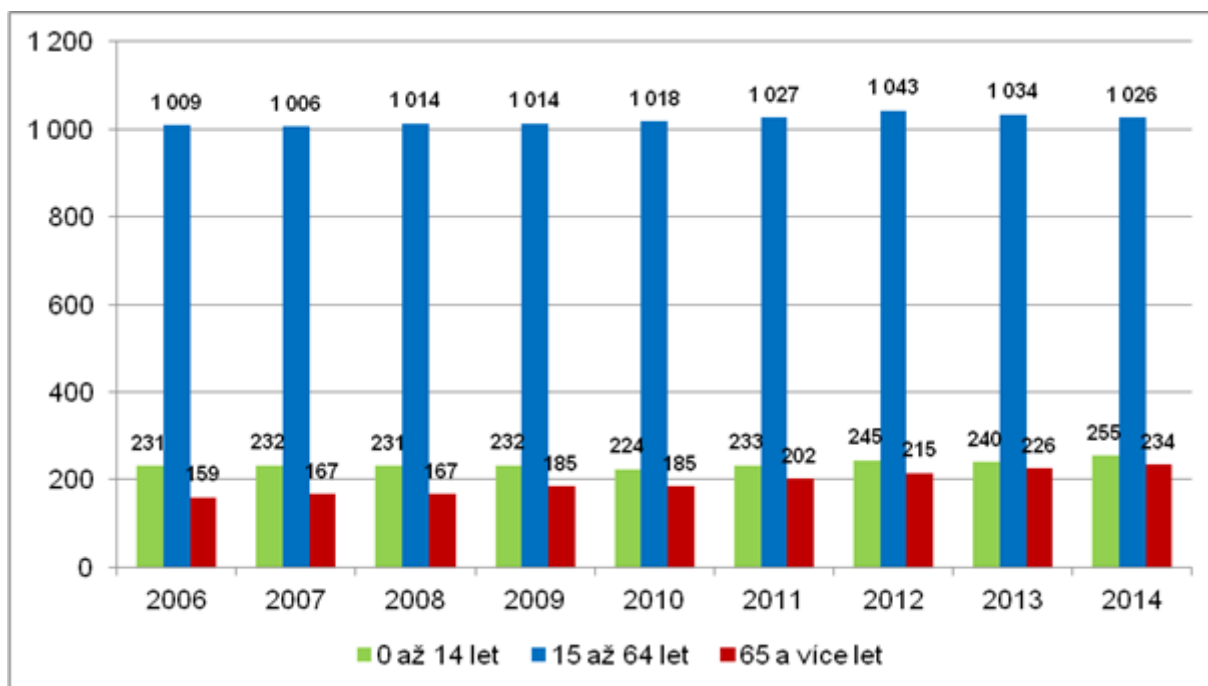
## Věková struktura

Věkové poměry v území vyjadřuje index stáří, tedy poměr mezi počtem obyvatel ve věku 65 a více let na počet osob ve věku 0–14 let, který vypovídá o tom, zda na daném území dochází ke stárnutí obyvatelstva. V roce 2014 byl v Otnicích index stáří 91,8, tedy osoby ve věku 0-14 let převažují o necelých 9 % nad věkovou kategorií 65 a více let. Počet obyvatel v produktivním věku byl (od 15 – 64 let) 1 026 osob (Veřejná databáze, ČSÚ, 2015).

Tab. 2: Věkové poměry v obci v roce 2014

Obec	Celkový počet obyvatel	Počet obyvatel ve věku			Podíl obyvatel ve věku (%)			Index stáří
		0-14	15-64	65+	0-14 (%)	15-64 (%)	65+ (%)	
Otnice	1 515	255	1 026	234	16,8	67,7	15,5	91,8

Rozdělení obyvatelstva podle věkových kategorií ukazuje obr. 4. Můžeme však pozorovat relativně rychlý nárůst kategorie seniorů oproti dětské složce, což nám dokládá stále častěji se projevující trend demografického stárnutí obyvatelstva. Lze však předpokládat, že díky možné výstavbě v obci dojde k opětovnému zvýšení dětské kategorie, a tudíž by nemuselo v blízké budoucnosti dojít k vyrovnaní, popř. k nárůstu kategorie 65+ nad složku dětskou.



Obr. 4: Obyvatelstvo podle věkových kategorií v letech 2006-2014

## Vzdělanostní struktura obyvatelstva

V obci dominují především osoby se vzděláním vyučení a střední odborné bez maturity, dále pak se základním a neukončeným základním vzděláním, následují osoby s úplným středním vzděláním s maturitou (ČSÚ, SLDB k 26. 3. 2011, dostupné z [www.czso.cz](http://www.czso.cz)).

Tab. 3: Obyvatelstvo ve věku 15 a více dle nejvyššího ukončeného vzdělání dle SLDB 2011

	Počet obyvatel ve věku 15 a více let	Nejvyšší ukončené vzdělání (věk 15 a více)						
		bez vzdělání	základní vč. neukončeného	střední vč. vyučení (bez maturity)	úplné střední s maturitou	nástavbové studium	vyšší odborné vzdělání	vysokoškolské
<b>Otnice</b>	1 232	7	268	540	238	30	13	98
<b>okres Vyškov</b>	75 259	273	14 344	27 684	19 574	1 893	838	8 107

## Sociální situace v obci

V obci nejsou národnostní menšiny. Sociálně vyloučené lokality v obci nenajdeme. V obci jsou uživatelé návykových látek, avšak významné problémy obec neřeší. V obci žijí rodiny sociálně slabších občanů, kterým se obec věnuje a některé členy zaměstnává na veřejně prospěšné práce.

## Spolková, osvětová a informační činnost

V obci funguje bezpočet spolků a sdružení:

Hlavním posláním TJ Sokol Otnice je organizovat a rozvíjet pravidelnou činnost tělovýchovných a sportovních aktivit pro zájemce a vytvářet podmínky pro jejich zajištění. Nyní je v TJ Sokol Otnice sdruženo 6 oddílů: fotbalový, volejbalový, kulečnickový, oddíl tenisu a stolního tenisu, odd. rekreačních sportů – asociace sport pro všechny. Oddíly fotbalu, tenisu a stolního tenisu se účastní okresních i krajských soutěží. Volejbalový oddíl pravidelně navštěvuje turnaje v blízkém i vzdálenějším okolí. K dispozici mají hřiště s umělým povrchem na obecním pozemku. TJ Sokol Otnice má v současnosti více než 250 členů (TJ Sokol Otnice, dostupné na [www.tj-sokol-otnice.cz](http://www.tj-sokol-otnice.cz)).

Mnoho aktivit nabízí Občanské sdružení Otnický Sad, které využívá prostor v prvním patře katolického domu. Během roku se zde kromě pravidelného celotýdenního programu pro děti nejmenší i ty větší, konají tvořivé dílničky pro děti i dospělé nebo hrají deskové společenské hry.

Myslivecké sdružení Hubert s počtem členů cca 40 osob kromě **podzimní honitby celoročně pečuje o volně žijící zvířata, kdy se jedná zejména o příkrmování zvěře. Dále se zaměřuje na tlumení škodné zvěře, sběr odpadků, prořezávání remízků.**

Sbor dobrovolných hasičů (SDH) má přes 30 členů. Sbor se snaží více zapojovat i děti, avšak bez větších úspěchů. Členové se scházejí v budově hasičské zbrojnice, která prošla rekonstrukcí a kde byla vybudována prostorná klubovna.

U početného Českého zahrádkářského svazu čítá členská základna kolem 100 lidí. Děti a mládež se zapojují do realizace např. „Výstavy květin, navštěvují setkání a přednášky odborníků, mají možnost se zúčastnit mnoha zájezdů. Mladí členové se také účastní výsadby stromů a keřů na katastru obce.

Vedle těchto v obci funguje ještě Chrámový sbor Otnice, Kynologický klub či Český svaz chovatelů. Také tyto spolky a sdružení podporují a zapojují do své činnosti děti a mládež (Koncepce rozvoje v oblasti mládeže, tělovýchovy a rodiny, 2011; Spolky a sdružení, dostupné na [www.otnice.cz](http://www.otnice.cz)).

Spolky se velkou měrou podílejí na obecních aktivitách – obec pořádá samostatně jen Vánoční koncert,

Posezení se staršími občany a Rozsvěcování vánočního stromu. Ostatní zabezpečují spolky a zájmová sdružení, případně se dělí o organizaci jednotlivých akcí. Obec je finančně podporuje, hradí vodu, elektřinu, poskytuje zdarma pronájem svých prostor. Z obecního rozpočtu pravidelně vyčleňuje částku na požádané aktivity či vícenáklady spojené s jednotlivými akcemi. Organizace si pak žádají se zdůvodněním o finanční příspěvky pro jednotlivé akce. Tyto následně po jejich ukončení akcí řádně vyúčtují. Jedná se o částky ve výši do cca 10 tis. Kč. Roli koordinátora akcí v průběhu roku zabezpečuje zástupce starosty.

Nejčastěji občané získávají informace ze zpravodaje, který hodnotí velice pozitivně.

### 3. Hospodářství

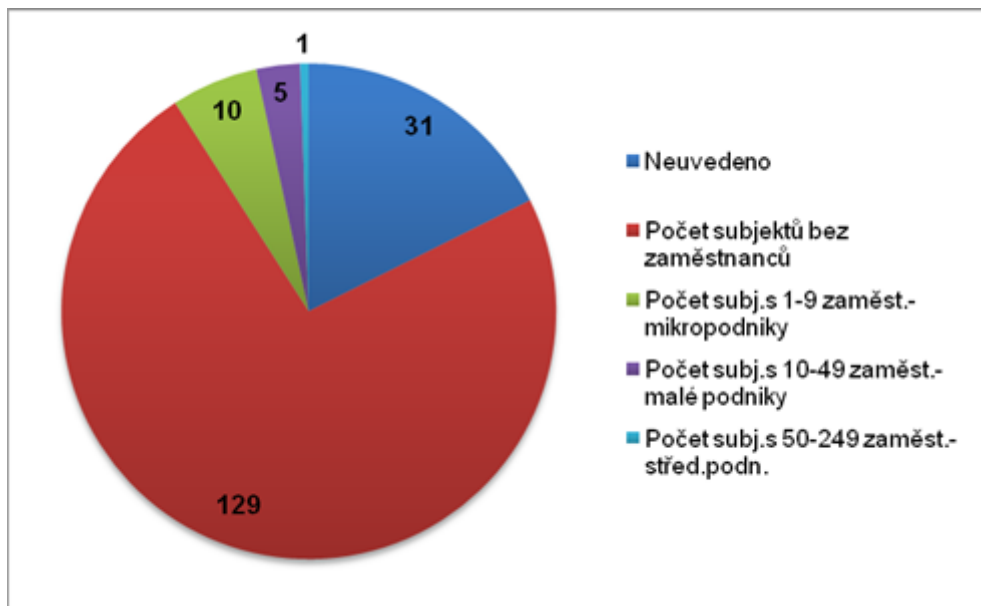
#### Ekonomická situace

V severozápadní části obce se nachází bývalé středisko JZD, kde je nyní areál zemědělské výroby. Podnik Rostěnice a.s., který hospodaří na většině orné půdy na katastru obce a zaměřuje se na opravy vlastních strojů, využívá jen jižní část areálu, ve zbývající části jsou umístěny výrobními provozy firmy Beton Brož Otnice. Beton Brož, s.r.o. se řadí mezi střední podniky (50-249 zaměstnanců), má cca 220 zaměstnanců (firma je 3. největší na trhu, která se zaměřuje na výrobu betonových prvků). Zaměstnává místní občany i lidi z okolí. V obci se nachází i malé podniky (10-49 zaměstnanců), např. Prostavby, a.s. s 30 zaměstnanci a dále bezpočet drobných živnostníků do 3 zaměstnanců.

Tab. 4: Hospodářská činnost za rok 2013

<b>Zemědělství, lesnictví, rybářství</b>	12
<b>Zpracovatelský průmysl</b>	61
<b>Stavebnictví</b>	75
<b>Velkoobchod a maloobchod; opravy a údržba motorových vozidel</b>	44
<b>Doprava a skladování</b>	10
<b>Ubytování, stravování a pohostinství</b>	11
<b>Činnosti v oblasti nemovitostí</b>	2
<b>Profesní, vědecké a technické činnosti</b>	28
<b>Kulturní, zábavní a rekreační činnosti</b>	4
<b>Ostatní činnosti</b>	23
<b>Nezařazeno</b>	8





Obr. 5: Rozdělení podniků dle počtu zaměstnanců (zjištěná aktivita)

Tab. 5: Nabídka služeb v obci Otnice v roce 2014

Otnice	Stolařství, truhlářství - 1	Instalatér, topenář - 3	Malíř, natěrač - 1	Stavební řemesla - 1	Zámečnictví, kovářství - 1	Krejčí, švadlena - 1	Kadeřnictví, kosmetika - 1	Opravy motor. vozidel - 2	Masáže / smíšené zboží - 1	Potraviny středisko - 3	Obchodní Pošta - 1	Restaurace - 1	Pohostinství (bez stravování) - 2
--------	-----------------------------	-------------------------	--------------------	----------------------	----------------------------	----------------------	----------------------------	---------------------------	----------------------------	-------------------------	--------------------	----------------	-----------------------------------

V obci nejsou objekty ani volné plochy určené k podnikání. Obec výborně spolupracuje se všemi místními podnikateli. V obci nejsou žádné brownfieldy, veškeré objekty či areály tohoto typu vykoupila, případně opravila, firma Beton Brož, s.r.o.

V loňském roce (2014) byly zahájeny komplexní pozemkové úpravy. Letos by se měly rozběhnout naplno. Územní plán byl pořízen v roce 2008 v návaznosti na nový stavební zákon č. 183/2006 Sb., v roce 2011 pak byla provedena změna.

Občanská vybavenost obce, dle dotazníkového šetření občanů, je na velmi dobré úrovni. Obec je spádovou pro okolní obce, funguje zde plno-třídní škola, lékař, pošta, sběrný dvůr.

Občané by uvítali v obci nekuřáckou restauraci, opravnu obuvi (galanterii) a případně pekárnu. Podporují cestovní ruch – zejm. cyklostezky, turistické stezky, místní folklór.

V obci se nachází pohostinství a restaurace (U Marků), kde je možné stravování pro místní občany i hosty z okolí a dále je zde také hospoda Na Pančavě.

V obci se nachází Cukrárna u Žbánků, která byla vyhodnocena jako jedna z deseti nejlepších v ČR. V obci chybí ubytovací kapacity.

### Atraktivita cestovního ruchu

Obci dominuje farní kostel sv. Aloise, postavený v renesančním slohu, třetí na stejném místě. Původně byl

zasvěcen sv. Havlovi. Současný kostel byl postaven v letech 1855-56. Dále se v obci nachází socha sv. Jana Nepomuckého s přilehlým parkem, pomník padlých I. a II. světové války, kaplička Srdce Panny Marie na Pančavě a na návrší zbytky tvrze s příkopy a valy zaniklé patrně za třicetileté války (Památky, dostupné na [www.otnice.cz](http://www.otnice.cz)).

Obcí prochází cyklotrasa č. 473 Brněnská (Bílovice nad Sv. - Ždánický les). Na procházky přírodou se nabízejí polní cesty a stezky kolem obce třeba se zastávkou u dvou otnických rybníků "Pod Poltňou" a "Na Sadkově".

V letošním roce (2015) obec opravila pomník padlých z I. a II. světové války z prostředků obce ve výši 120 tis. Kč.

Dále pro zachování folklórního dědictví (obec je na hranici pomezí Hanácko-Slovácka) je záměrem obnovit tradici nošení vlastních krojů při tradičních Aloiských hodech. V současné době jsou otnické kroje ke zhlédnutí při slavnostních událostech. Je také záměrem obecního zastupitelstva oživit místní tradice a kulturu v obci (Historie, dostupné na [www.otnice.cz](http://www.otnice.cz)).

## Trh práce

V obci je minimální nabídka pracovních příležitostí. Část občanů je zaměstnána u společnosti Beton Brož, s.r.o., další za svou práci vyjíždějí. Za prací vyjíždí 36,8 % občanů z celkového počtu ekonomicky aktivních obyvatel, jichž bylo 750 (ČSÚ, SLDB k 26. 3. 2011, dostupné z [www.czso.cz](http://www.czso.cz)). Nejčastěji dojíždí do Brna, Újezdu u Brna a Slavkova u Brna. V případě komplikované dopravy využívají IDS JMK či vlastní dopravní vozidla.

Ekonomicky aktivní obyvatelstvo obce činí cca 51 %, z nichž zaměstnaných je 92,7 % obyvatel. Dle jednotlivých sektorů je zaměstnáno v zemědělství 2,2 %, 39,7 % ve stavebnictví a průmyslu, 44,7 % ve službách a 13,4 % nebylo zjištěno (ČSÚ, SLDB k 26. 3. 2011, dostupné z [www.czso.cz](http://www.czso.cz)).

Nezaměstnanost v obci je nižší ve srovnání s okolními obcemi v DSO Ždánický les a Politaví (viz Příloha č. 2), a to zejména v letech 2007-2008, kdy dosahovala minimálních hodnot 3,6 % a 2,1 %. Statistiky za rok 2011 uvádějí 7,0 % a průměr v letech 2007-2011 činil 8,33 %.

V roce 2009 se začaly projevovat dopady ekonomické krize a hodnota míry nezaměstnanosti vzrostla na 6,2 %, v roce 2010 dosáhla nejvyšších hodnot (přes 8 %), následně v roce 2011 opět klesla a pohybovala se v rozmezí 6 - 7 %. Za období let 2012, 2013 nejsou bohužel data známa, a to kvůli odstávce integrovaného portálu MPSV. V průběhu roku 2014 kolísala mezi 4 - 6 % a na konci roku se ustálila na hodnotě 4,4 %. V březnu 2015 už tento ukazatel vykazoval podobných hodnot (4 %), jaké byly před recesí (Portál zaměstnanosti MPSV, dostupné z <http://portal.mpsv.cz/sz>).

Tab. 6: Míra nezaměstnanosti v obci v letech 2007-2014

<b>Obec</b>	<b>12/2007</b>	<b>12/2008</b>	<b>12/2009</b>	<b>12/2010</b>	<b>12/2011</b>	<b>12/2014</b>
Otnice	3,6	2,1	6,2	8,2	7,0	4,4

Pro hledání vhodných způsobů řešení nezaměstnanosti je nutné znát strukturu nezaměstnanosti. V tabulce jsou uvedeny základní ukazatele struktury nezaměstnanosti, stav k 31. 3. 2014.

Tab. 7: Ukazatele struktury nezaměstnanosti k 31. 3. 2014

	<b>Počet uchazečů o zaměstnání</b>	Podíl nezaměstnaných z počtu obyvatel ve věku 15-64 let (v %)	Podíl nezaměstnaných žen na celkovém počtu uchazečů (v %)	Podíl uchazečů nad 50 let na celkovém počtu uchazečů (v %)	Podíl osob nezaměstnaných (déle než 12 měsíců na celkovém počtu uchazečů (v %)	Podíl nezaměstnaných absolventů na celkovém počtu uchazečů (v %)	Počet uchazečů na 1 volné pracovní místo *
Otnice	55	5,3	54,5	21,8	25,5	7,3	13,8

Obecní úřad využívá z důvodu finančních úspor možnosti zaměstnávat občany formou veřejně prospěšných prací prostřednictvím obecního úřadu. Zaměstnávají se především příslušníci sociálně slabších rodin. Ročně tak obec zaměstná 7 - 8 občanů.

## 4. Infrastruktura

### Technická infrastruktura

Obec je vybavena základní technickou infrastrukturou. Je elektrifikovaná od roku 1929 a plynofikovaná od r. 1997. Obec má vybudovanou kanalizační síť po celé obci od r. 1975. V roce 2011 vybudovaly Vodovody a kanalizace Vyškov ČOV, která jim spolu s vodovodem majetkově patří. Voda je rozvedená prostřednictvím veřejného vodovodu po celé obci ze zdroje Opatovické přehrady od r. 1982, dle hygienických parametrů vyhovuje pro pití dle ČSN. Zavedené inženýrské sítě kladně hodnotí 86 % respondentů.

Obec je pokryta telefonní sítí, vybudované od r. 1975, digitální ústředna funguje od r. 1997. V obci je dobré pokrytí všech tří základních mobilních operátorů - T-mobile, O2, Vodafone. Do obce je zaveden optický kabel, internet je dostupný také přes WIFI.

V obci se nachází od r. 2011 sběrný dvůr. Tento využívá především obec Lovčičky, dále pak obce Milešovice, Koberžice u Brna a Šaratice. Svoz odpadů zajišťuje společnost RESPONO a.s. Náklady na sběrný dvůr se rozpočítávají na jednotlivé obce dle skutečného využití.

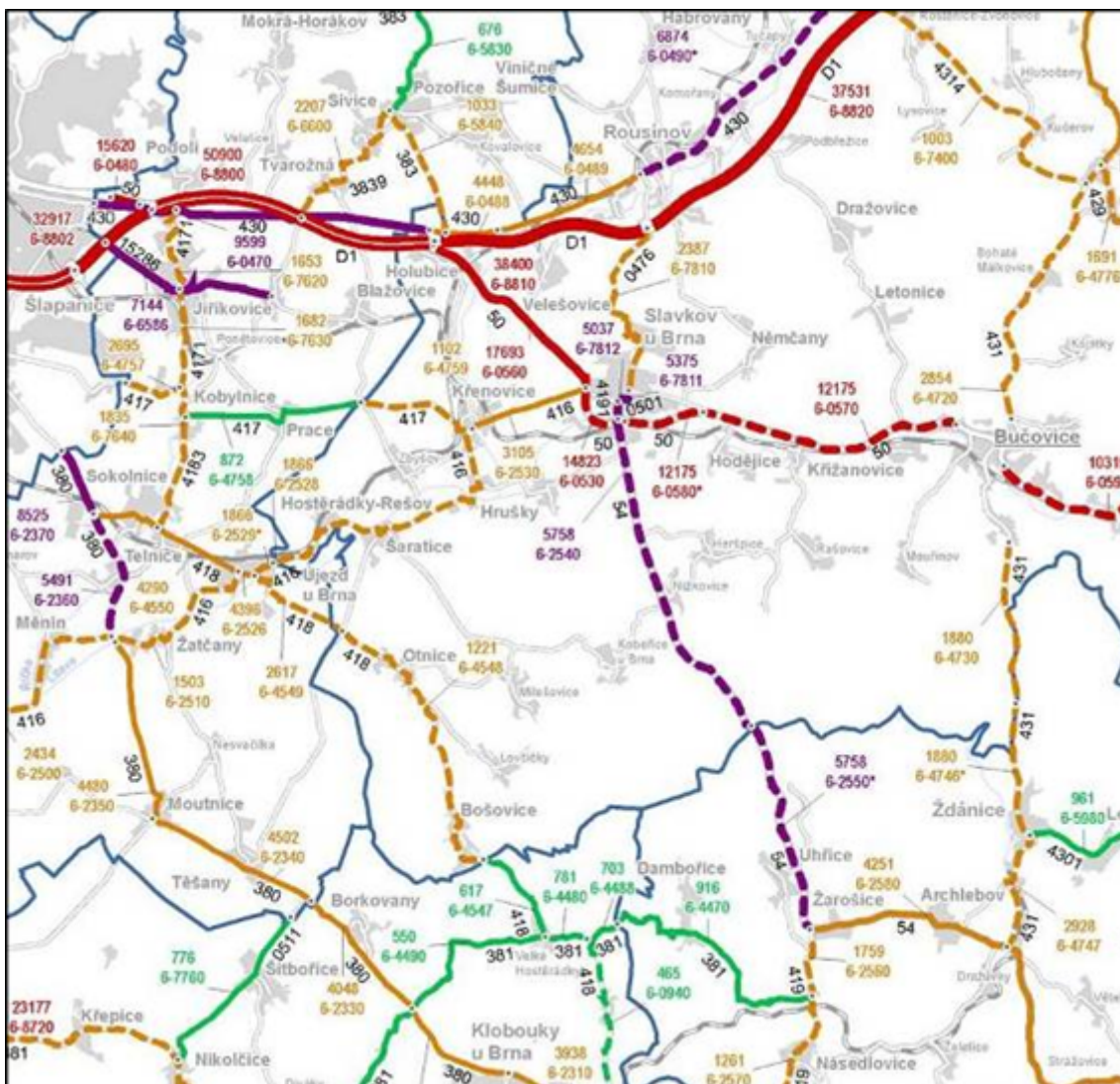
Občané mají zájem o třídění odpadů a životní prostředí. V dotazníkovém šetření ocenili fungování sběrného dvora, nicméně uvítali by rozšíření jeho provozní doby. Občané nejvíce vytrídí plasty a sklo. Na druhou stranu se opakovaně objevují výtky k nedostatečnému počtu nádob na tříděné složky (zejména bioodpad, papír), bylo by rovněž prospěšné zajistit častější svoz (především bioodpadu v letní sezóně). Právě nedostatečná kapacita biopopelnic (často přeplněné) se projevuje samostatnou likvidací ze strany obyvatel - zejména pak pálením trávy, což negativně ovlivňuje stav ovzduší.

Obecní úřad spolu se zastupitelstvem obce sleduje požadavky občanů a průběžně je řeší.

### Dopravní infrastruktura

Obec leží na silnici II/418 mezi většími obcemi Újezd u Brna a Hodonín. Je lokalizována blíže Újezdu u

Brna (5 km) a Brnu (23 km).



Obr. 6: Dopravní situace v rámci ORP Slávkov

Obcí projede více jak 1220 vozidel denně, počítají se mezi ně i kamiony. Je tak vystavena hlukové a prašné zátěži. Měření obec neřešila. S hlukovou zátěží v obci jsou občané nespokojeni (takřka třetina respondentů nespokojena/spíše nespokojena), na ní se významnou měrou podílí zmiňovaná betonárka Beton Brož a také poměrně intenzivní doprava (způsobena především průjezdem kamionů, nákladních automobilů a zemědělských strojů). Nedostatek byl částečně odstraněn jiným vjezdem do firmy v ulici Na konci.

Železniční trať obcí neprochází.

Údržbu místních komunikací provádějí pracovníci zaměstnaní na veřejně prospěšné práce.

Respondenti byli nejvíce nespokojeni s parkováním v obci (45 % spíše/zcela nespokojeno), automobily jsou mnohdy odstaveny na silnicích či chodnících. Další problém spočívá v chybějících či mnohdy velmi starých chodnících (např. ul. Milešovská) - se současným stavem je nespokojena asi čtvrtina respondentů. Menší spokojenost občané také projevili v souvislosti s provozem na komunikacích. Výsledky dotazníkového šetření jsou v řešení zastupitelstva obce.

Extravilánem obce prochází hustá síť nezpevněných komunikací, které umožňují pohyb pěším a cyklistům a jež je také významná s ohledem na přesun zemědělských strojů.

Přes území obce prochází také cyklostezka, řadící se mezi vinařské stezky, s názvem Brněnská vinařská.

## **Dopravní obslužnost**

V obci funguje IDS JMK. Obec samotná funguje jako přestupní dopravní uzel pro okolní menší obce Milešovice, Lovčičky. Velmi dobré spojení je na nejbližší Újezd u Brna, následně do Sokolnic. Obě obce slouží jako přestupní uzly při transportu do Brna, což může pro občany znamenat nepříjemnou komplikaci. Nicméně většina obyvatel je spokojena s veřejnou dopravou (87 %), někteří občané by pouze uvítali frekventovanější spoje, především v brzkých ranních hodinách při dopravě do zaměstnání a také o víkendech.

## **5. Vybavenost obce**

### **Bydlení**

V obci je celkem 503 domů, z toho 428 obydlených a 75 neobydlených, z nichž 48 slouží k rekreaci (ČSÚ, SLDB k 26. 3. 2011, dostupné z [www.czso.cz](http://www.czso.cz)). V obci se nachází 11 obecních bytů postavených v r. 1995, obecní úřad už neplánuje výstavbu žádných bytů.

V obci probíhá diskuse na téma výstavba sociálního domu/penzionu s pečovatelskou službou. Obec má k dispozici vyhrazený prostor vedle hřbitova.

Přestože se poslední změna v územním plánu uskutečnila v roce 2011 většina obyvatel obce jej vůbec nezná (61%). O bydlení-dům/byt v obci je stále zájem (cca 10 zájemců), bohužel obec nevlastní volné pozemky pro výstavbu, tyto jsou pouze v soukromém vlastnictví. Na dotaz podpory další výstavby se většina respondentů přiklání k variantě využití volných ploch a objektů ve stávající zástavbě.

V horizontu několika málo let by se obec měla početně navýšit o cca 100 osob. Na tuto skutečnost je z hlediska infrastruktury i kapacity školy připravena. Prostřednictvím developerské firmy se plánuje vybudovat 30 nových rodinných domů, zatím jich bylo vybudováno pět. Pozemky ke stavbě částečně poskytla obec a částečně soukromí vlastníci.

### **Školství a vzdělávání**

Obec Otnice má zpracovanou koncepci rozvoje v oblasti mládeže, tělovýchovy a rodiny.

Obec je zřizovatelem ZŠ a MŠ Otnice. V budově ZŠ se začalo vyučovat od 1. září 1951 a je spádovou školou pro děti z Otnic a přilehlých obcí Lovčiček, Bošovic a Milešovic. Budova školy je umístěna na okraji obce s přilehlým lesíkem, dětským hřištěm i velkým sportovním areálem, jenž umožňuje kvalitní sportovní využití. Škola má svou vlastní tělocvičnu. Odborné učebny přírodopisu, fyziky a chemie i hudební či výtvarné výchovy umožňují dětem kvalitní vzdělávání. Dále je zde široký výběr kroužků - rukodělné, sportovní, umělecké i jazykové. V ZŠ je odloučené pracoviště základní umělecké školy Františka France ve Slavkově u Brna.



ZŠ je plno-třídní. Navštěvuje ji 286 žáků ve 13 třídách z celkové kapacity 600 žáků, tzn. ve škole je 314 nevyužitých míst. Průměr na třídu je 22 žáků (Stav za školní rok 2014-2015, Strategie území správního obvodu ORP Slavkov u Brna, 2014, Vlastní šetření v regionu). Škola má vlastní družinu i jídelnu. Celkem denně za vzděláním z obce v roce 2011 vyjíždělo 45 dětí (ČSÚ, SLDB k 26. 3. 2011, dostupné z www.czso.cz). Nejčastěji navštěvovanými středními školami jsou většinou střední školy v Brně, dále pak Integrovaná škola ve Slavkově a v Sokolnicích či Gymnázium a Obchodní akademie v Bučovicích.

MŠ je dvoutřídní, každá třída má svůj vlastní denní program. Co se týče kapacity u MŠ, zde za školní rok 2014-2015 bylo umístěno 56 dětí z celkové kapacity 56, tzn., že kapacita MŠ je zcela obsazena. V budoucnu bude možné otevřít ještě třetí třídu.

Škola má vlastní jídelnu, kde se z celkové kapacity 340 žáků stravuje 56 z MŠ a 219 ze ZŠ. (Statistická ročenka školství MŠMT; ČSÚ; Vlastní šetření v regionu).

Škola má vedle jídelny i výdejnu pro obec Lovčičky, kam vaří obědy pro děti z MŠ.

V roce 1994 byla provedena výměna oken, v roce 1997 byla plynofikována kotelna. V roce 2009 se uskutečnil rozsáhlý projekt regenerace ZŠ Otnice, který zahrnoval zateplení obvodových stěn, výměnu otvorových výplní v obvodovém plášti, výměnu dveřních částí, zateplení podlahy půdních prostorů, zateplení stropu suterénu, nový střešní plášť nad částí půdorysu. Projekt byl spolufinancován Evropskou unií - Fondem soudržnosti a Státním fondem životního prostředí ČR v rámci Operačního programu Životní prostředí. Celkové náklady činily 24 mil. Kč. Do roku 2019 se plánuje další velká oprava - výměna rozvodů elektrické energie, předpokládaná výše činí 2,5 mil. Kč. Dělá se průběžně. Obec instalovala tepelná plynová čerpadla v roce 2013 a došlo k dalším úsporám.

ZŠ se v hojné míře zapojuje do různých školních projektů, např. Peníze školám, Ovoce do škol. Organizuje a účastní se mnoha akcí sportovního či kulturního charakteru - např. Florturnaj, Otnický čertík, Otnická laťka, návštěva Brněnského vědeckého centra VIDA, Den otevřených dveří. MŠ organizuje další akce zaměřené na děti předškolního věku, např. Medvídkova nemocnice, Divadélko "Rolničky", Sférické planetárium. Obě se také aktivně podílejí na akcích obecního charakteru, např. Vánoční besídka, Slavnostní rozsvěcení vánočního stromu, Maškarní ples pro děti, MDŽ, Den matek, Hody, Ostatky apod.

S činností mateřinky je spokojeno/spíše spokojeno 42 % respondentů, nespokojeno/spíše nespokojeno 12 %. Rodiče by uvítali zejména delší provozní dobu MŠ a možnost platit „školovné“ bezhotovostně. Co se týče základní školy, s jejím fungováním je spokojeno/spíše spokojeno 53 % dotazovaných, nespokojeno/spíše nespokojeno pouze 3 %. Objevilo se několik drobných připomínek - zejm. žádoucí je dovybavení školy novým nábytkem a více mimoškolních aktivit.

## **Zdravotnictví**

V obci je od roku 2000 nově vybudované zdravotní středisko. Ordinují zde praktický lékař pro děti a dorost, praktický lékař pro dospělé a stomatolog. V obci je také detašované pracoviště zařízení lékárenské péče - výdejna léků. Za specializovanými lékaři pak obyvatelé Otnic dojíždějí do Slavkova u Brna, Vyškova či Brna. Území obce spadá pod výjezdová stanoviště zdravotnické záchranné služby Slavkov u Brna, funguje non-stop.

Co se týče zdravotních služeb, občané jsou se současnou situací velmi spokojeni (88 % spokojeno/spíše spokojeno).

## Sociální péče

Komunitní plánování sociálních služeb zabezpečuje Slavkov u Brna, s tím souvisí poskytování sociálních služeb, jež jsou poskytovány především ze Slavkova u Brna. Stejně tak do Slavkova vyjíždí obyvatelé Otnic do sociálních poraden. Pobytové zařízení jsou občané nuceni hledat v blízkém či vzdálenějším okolí. Využívají tak např. Nové Hvězdlice, Újezd u Brna či Vyškov. Obec Otnice se podílí od roku 2014 na spolufinancování sociálních zařízení zapojených do komunitního plánování (cca 32 tis. Kč/ročně)(Strategie území správního obvodu ORP Slavkov u Brna, 2014).

V obci se nachází LILA Domov pro postižené děti Otnice, p. o. Domov má v Otnicích mnohaletou tradici, nově vybudovaný je od r. 2000. Domov pečuje v nepřetržitém provozu o 35 dětí s tělesným, duševním, smyslovým nebo sociálním postižením, ve věku od 1 do 10 let, které z různých důvodů nemohou mít v péči jejich rodiče. Nejčastější diagnóza je Downův syndrom, Dětská mozková obrna, vrozené vývojové vady a psychomotorické retardace (Služby, dostupné na [www.lila.cz](http://www.lila.cz)). Mimo tuto činnost poskytuje sociální péči především při řešení krizových situací v rodinách dětí, poradenskou péči rodičům a budoucím pěstounům a spolupráci při organizaci náhradní rodinné péče. Úzce spolupracuje s orgány sociálně právní ochrany dětí a mládeže nebo též s Charitou.

U zabezpečení službami sociálními je spokojenost podstatně nižší (44 % spokojeno/spíše spokojeno). Více než polovina respondentů nemá o sociálních službách a potažmo o komunitním plánování dostatečnou představu. Žádoucí je proto intenzivnější informovanost (prostřednictvím webových stránek, zpravodaje, aj.) Občané se také pozitivně staví k případné výstavbě sociálního bydlení pro seniory (92 %), tuto možnost by aktuálně využila asi čtvrtina dotazovaných (tj. aktuální poptávka = 72 osob). Občané by také uvítali klub pro seniory - příležitost aktivizace seniorů a možnost se scházet.

## Kultura

Místem pro kulturní vyžití je Dělnický dům (kulturní dům), postavený v roce 1947, rekonstruovaný v nedávných letech. Kapacita sálu je 300 lidí.

Dalším zázemím pro setkávání občanů, organizací či spolků je Katolický dům, kde jsou k dispozici dvě větší místnosti. Toto zázemí využívá především Otnický sad.

Na konci 20. století byla obnovena tradice krojovaných hodů. Kroje byly nejprve kyjovské, později byly na základě historických záznamů rekonstruovány původní otnické kroje, obec vlastní krojovou výbavu pro 6 párů.



Obr. 7: Otnický kroj

V posledních letech jsou kroje opět kyjovské. Hody jsou v obci dvojí: Aloiské a babské. Aloiské hody jsou na svátek svatého Aloise (21. června), patrona místního kostela. Babské hody se konají na podzim na svátek sv. Havla (16. října) a v krojích se předvedou pouze ženy a dívky (Otnice, dostupné z [www.politavi.cz](http://www.politavi.cz)).

Obec jako jedna z mála se může pochlubit funkčním kinem, promítá se příležitostně v kulturním domě. K dispozici slouží starší promítací zařízení a plátno. V době příležitostného promítání je možnost podávání občerstvení.

Dalšími kulturními akcemi jsou Myslivecký ples, Tradiční ostatky (jinde nazývané masopust nebo šibřinky), Posezení u cimbálu s ochutnávkou vín, Jarní prodejní výstava květin a zahrádkářských potřeb, Jarní módní přehlídka, Velikonoční pomlázka, Pálení čarodějnic, Ukázka uměleckých řemesel a ručních prací, Vánoční troubení trubačů, diskotéky aj. Místní organizace Otnický Sad pořádá během roku několik akcí určených pro děti - Vítání jara se světluškami, Křídové malování, Dětský maškarní ples, Andělskou šou aj. (Sport a volný čas, dostupné na [www.otnice.cz](http://www.otnice.cz)).

Obec získala v letech 2002, 2006 a 2012 za kulturní život ocenění Modrá stuha v regionálním kole soutěže Vesnice roku Jihomoravského kraje.

V obci funguje obecní knihovna, která má 10 500 svazků, kde mají občané umožněn přístup na veřejný internet. Tuto možnost postupem času využívá stále méně lidí, většinou tito mají internetové připojení v domácnosti.

Občané jsou s kulturně-společenským vyžitím v obci spokojeni. Na druhou stranu by uvítali více kulturních akcí a také volnočasových aktivit zejm. pro děti a mládež. Příležitostí je větší otevření knihovny veřejnosti (pořádání přednášek, programů pro děti, aj.)

Akce jsou pořádány ve spolupráci spolků a OÚ, jejími návštěvníky jsou většinou místní občané, na významnější akce typu hody se sjíždějí lidé i z okolních či vzdálených obcí.



## Sport a volnočasové aktivity

Pro sport v Otnicích slouží multifunkční sportovní areál. Tento vybudovala obec s TJ Sokol, jehož předností je fotbalové hřiště s umělým povrchem, které splňuje podmínky pro využití i při ligových utkáních. Vedle něj se nachází tři tenisové kurty a betonové hřiště pro další aktivity. Fotbalové hřiště a tenisové kurty nabízejí možnost pronájmu. Hřiště sousedí s tělocvičnou základní školy, kde celoročně probíhají sportovní aktivity - stolní tenis, florbal, cvičení rodičů s dětmi, fotbalová příprava, volejbal, aerobik, atletika. V územním plánu je zahrnuto rozšíření dalších cca 120 m sportovního areálu.

V obci jsou k dispozici čtyři dětská hřiště s hracími prvky - na začátku ulice Nová, nedaleko odtud v odlehle části ulice Dědina, dále v parku sv. Jana Nepomuckého a na fotbalovém hřišti. Pro jízdu na kole, koloběžce, skateboardu nebo pro míčové hry slouží již zmiňované betonové hřiště u sportovního areálu (Sport a volný čas, dostupné na [www.otnice.cz](http://www.otnice.cz)).

V Otnicích je provozován také kulečnický klub, který se nachází v přilehlých prostorách Kulturního domu.

Se stavem dětských hřišť jsou spokojeny dvě třetiny dotazovaných, avšak opakovaně se vyskytují výtky v souvislosti se zabezpečením těchto hřišť (oplocení u frekventovaných silnic), dále by se občanům zamlouvalo hřiště pro větší děti či volně přístupné hřiště na fotbal. Občanům nevyhovuje nepřístupnost fotbalového hřiště - u školy.

Občané se kladně vyjádřili k odpočinkovým zónám (82 % spokojenost), na druhou stranu by uvítali opravu parku J. Nepomuckého, doplnění dětských hracích prvků a více laviček také v jiných částech obce.

## 6. Životní prostředí

### Stav životního prostředí

Obec Otnice má zpracovanou koncepci ochrany přírody a krajiny obce Otnice.

Z celkové katastrální plochy obce zabírá většinu orná a ještě více zemědělská půda, podrobněji, viz tabulka. Většina území patří do povodí Otnického potoka, k dalším drobným vodním tokům můžeme zařadit i Bošovický a Lovčický potok. U potoka hrozí zanášení, je proto potřeba ho udržovat a pravidelně čistit. Při přívalových deštích je obec ohrožena zvyšováním hladiny a kvůli členitosti terénu a špatnému hospodaření na zemědělských pozemcích může dojít k vylití potoka či ke splachu půdních částic z polí. Obec spolupracuje s Povodím Moravy. Poslední větší povodeň byla zaznamenána v r. 1975, kdy se potok rozlil v ulici Chaloupky a do rodinných domů. V této souvislosti hrozí i eroze půdy. V letech 2000-2003 byla provedena revitalizace sítě Otnického potoka a vznikly 1 průtočná nádrž, 1 neprůtočná a dva mokřady. Za účelem ochrany ploch před erozí došlo k navržení řady řešení, např. vybudování nádrže s retenční rezervou, zatravnění a zalesnění nejohroženějších lokalit, tvorba ochranných příkopů a jiné (Koncepce ochrany přírody a krajiny obce Otnice, 2011). Řešení nabízejí pozemkové úpravy ve formě výsadby zeleně a biokoridorů, jež však bude třeba řešit se zemědělským družstvem Rostěnice, a.s.

Koeficient ekologické stability (tedy poměr tzv. stabilních a nestabilních krajinných prvků v dané lokalitě) je v Otnicích velmi nízký. Hodnota řešeného koeficientu v rámci zkoumaného území vypovídá o tom, že Otnice jsou území, kde došlo k maximálnímu narušení přírodních struktur a kde u základních ekologických funkcí musí docházet k jejich intenzivnímu a trvalému nahrazování technickými zásahy (Míchal, 1985).

Tab. 8: Druhy pozemků

Celková výměra pozemku (ha)	870
Orná půda (ha)	739
Chmelnice (ha)	0
Vinice (ha)	3
Zahrady (ha)	31
Ovocné sady (ha)	0
Trvalé travní porosty (ha)	2
Zemědělská půda (ha)	774
Lesní půda (ha)	10
Vodní plochy (ha)	9
Zastavěné plochy (ha)	22
Ostatní plochy (ha)	55
Koeficient ekologické stability (%)	0,07

Území obce spadá do ochranného pásma vodního zdroje: OP zdroj přírodních minerálních vod I. a II. stupně Šaratice.

V minulosti se v obci, (ve směru na obec Lovčičky) nacházela skládka (areál bývalé cihelny). Tato byla v roce 1995 uzavřena a v současné době se na ni v rámci rekultivace naváží hlína.

Drobnější problémy skládkového typu se vyskytují u komunikace směrem na Těšany, kam nesvědomití občané vyhazují domovní odpad. Řešení spočívá v jarním organizovaném úklidu (Myslivecké sdružení), případně prostřednictvím zaměstnanců obce.

Jedním z nejzávažnějších problémů z hlediska životního prostředí je občany označováno pálení trávy a jiných odpadků (např. topení plasty a jinými nevhodnými složkami). V úvahu mimo jiné přichází zavedení dne, kdy budou mít občané možnost trávu a jiný bioodpad pálit.

Se stavem veřejné zeleně jsou občané až na drobné výjimky spokojeni (91 % spokojeno/spíše spokojeno), na druhou stranu některé části obce nejsou zcela udržované - žádoucí je častější sečení trávy. Občané by také uvítali výsadbu nových stromů.

Spokojenost také projevili se stavem ovzduší (80 % spokojeno/spíše spokojeno) - problémem ovšem zůstává zmíněné pálení odpadků a trávy; občanům rovněž vadí častá prašnost (mnohdy související s betonárkou).

Respondenti také vyjádřili spokojenost se stavem vodních toků (88 % spokojeno/spíše spokojeno), avšak objevilo se několik výtek ve vztahu ke znečištěnému potoku, příp. rybníka.

## Ochrana životního prostředí

Obec je součástí přírodního parku Ždánický les. Přírodní park Ždánický les se rozkládá na území okresů Vyškov, Hodonín, Kroměříž a Břeclav v oblasti Středomoravských Karpat a má rozlohu 68 km<sup>2</sup>. Byl zřízen 24. dubna 1996 jako klidová oblast přírodního parku. Jsou zde enklávy bukových a dubových porostů a dále zachovalý komplex nivních luk. Nachází se zde množství chráněných rostlin a živočichů (Kopřiva,

dostupné na cs.wikipedia.org).

Přes katastrální území obce je veden nadregionální a lokální územní systém ekologické stability.

Chráněná území na katastru obce se nevyskytují. Střety rozvojových záměrů obce s ochranou přírody nejsou, ani problémy ochrany přírody v obci.

## 7. Správa obce

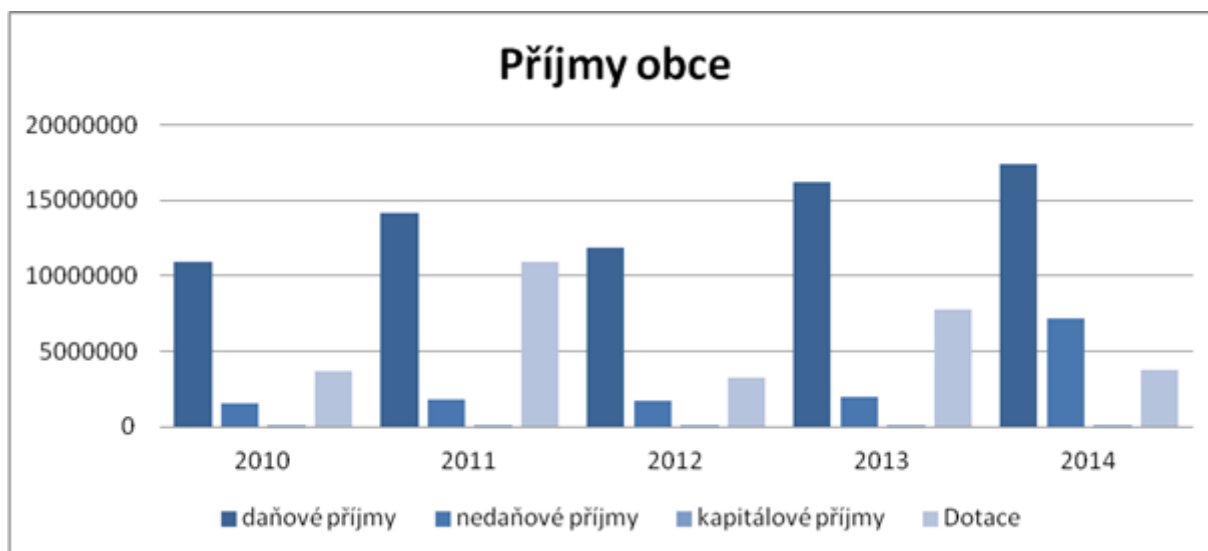
### Obecní úřad a kompetence obce

Obecní úřad vykonává úkoly v samostatné působnosti obce, které mu uloží zastupitelstvo obce. Zastupitelstvo má 11 členů. V obci je uvolněný starosta a zástupce starosty, 4 stálí zaměstnanci (mzdová účetní, matrikářka, knihovnice a uklízečka). Obecní úřad využívá z důvodu finančních úspor možnost zaměstnávat občany formou veřejně prospěšných prací prostřednictvím obecního úřadu. Ročně tak zaměstná až 7 - 8 občanů. V obci je matrika, kterou využívají ještě obce Bošovice, Lovčičky a Milešovice.

Obec je zřizovatelem Základní a Mateřské školy v Otnicích. Občané jsou s fungováním veřejné správy velmi spokojeni. Především pak s vedením obce (pan starosta, místostarosta, zastupitelstvo), oceňují také kvalitní práci dotaženou vždy do konce.

### Hospodaření a majetek obce

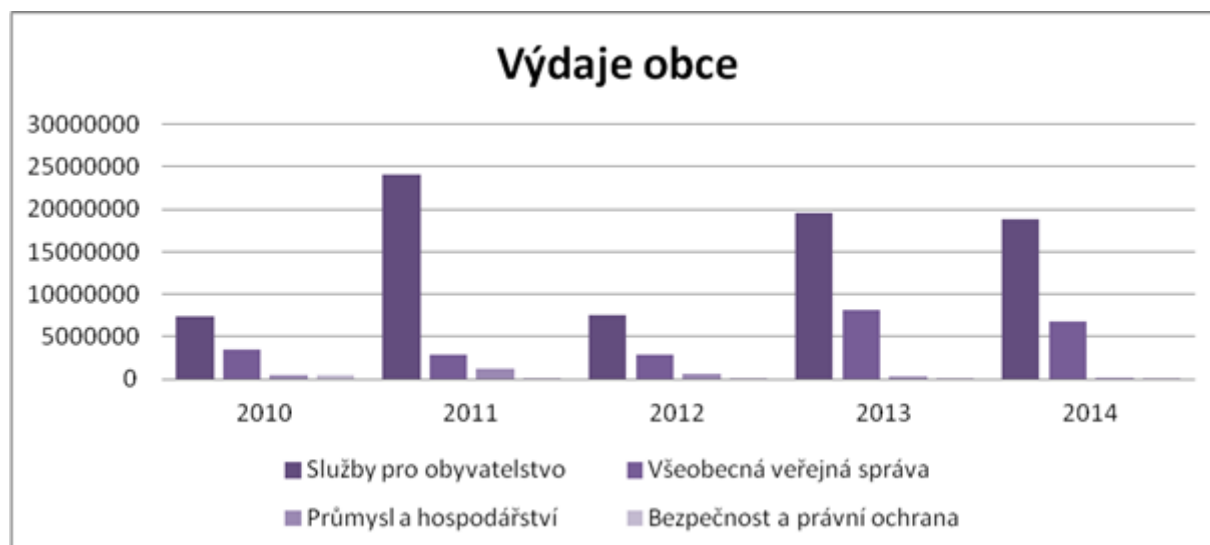
Základní informace k hospodaření obce je zaznamenáno v následujících grafech vycházejících z dat evidovaných Ministerstvem financí České republiky, které sleduje zejména příjmy, výdaje v jejich základním členění a výsledek hospodaření, tedy saldo příjmů a výdajů.



Obr. 8: Příjmy obce v letech 2010-2014

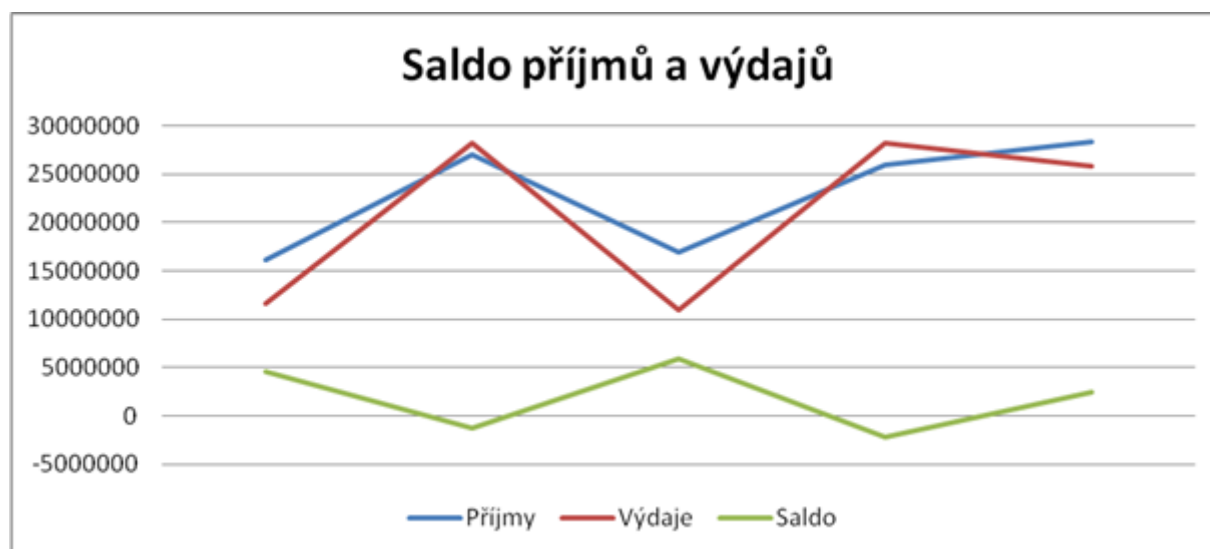
Hlavními příjmy obce jsou daňové příjmy. Za sledované období mají spíše vzrůstající tendenci, výjimkou

byl rok 2012, kde došlo k propadu příjmů z daní. Další významnou část příjmů obce tvoří ve sledovaném období dotace následované nedaňovými příjmy, tyto příjmy vzrostly zejména v r. 2014. Kapitálové příjmy tvoří zcela nepatrnou část příjmů obce.



Obr. 9: Výdaje obce v letech 2010-2014

Nejvýznamnější část výdajů obce tvoří služby pro obyvatele, ty byly vysoké zejména v r. 2011. Výdaje na veřejnou správu byly ve sledovaném období na zhruba stejné úrovni mezi 6 a 7 mil. Kč. Průmysl, hospodářství a bezpečnost tvoří nevýznamnou část výdajů obce.



Obr. 10: Saldo příjmů a výdajů obce v letech 2010-2014

Saldo obce ve sledovaném období mělo střídavou tendenci. Jeden rok bylo vyrovnané a v dalším roce se dostalo do záporné bilance.



Obr. 11: Hodnota majetku obce v letech 2010-2014

Nejvýznamnější část hodnoty majetku obce tvoří stavby a budovy – inženýrské sítě, stavby pro služby obyvatelstvu, bytové domy a bytové jednotky. Pozemky tvoří zcela nepodstatnou hodnotu majetku obce v hodnotě okolo 6,5 mil. Kč.

Obec budovy účelově pronajímá zájmovým organizacím, školám a právníkům osobám. Dále budovy a pozemky slouží k veřejným účelům, konají se zde společenské a sportovní akce.

K hospodaření obce přispívají také finanční prostředky z dotací. Obec Otnice získává nejčastěji dotace z Jihomoravského kraje, které jsou využívány na veřejnou správu, dále pak dotace z Úřadu práce na podporu zaměstnanosti v obci. Dotace jsou pro obec také nezbytné při investicích do veřejných budov. Za poslední čtyři roky obec získala přes 21 mil. Kč.

Tab. 9: Získané dotace za období 2011-2014

Projekt	Výše dotace	Rok	Zdroj dotace
žáci, st. Správa	1 189 500,00 Kč	2011	JMK
	5 339,80 Kč	2011	SFŽP
	90 776,60 Kč	2011	FS
Sběrný dvůr Otnice	543 720,28 Kč	2011	SFŽP
	9 243 245,08 Kč	2011	FS
	510 000,00 Kč	2011	JMK
EU peníze školám aktivní politika zaměstnanosti	775 197,00 Kč	2011	Úřad práce
	550 991,00 Kč	2011	Úřad práce
vybavení SDH	10 775,00 Kč	2011	JMK
přestavba kotelny budovy MŠ	500 000,00 Kč	2011	JMK
neinvestiční dotace	24 000,00 Kč	2012	JMK
žáci, st. Správa	1 191 500,00 Kč	2012	SR v rámci SDV
VPP	775 379,00 Kč	2012	ÚP

SDH	111 440,00 Kč	2012	JMK
dotace od obcí	793 120,00 Kč	2012	obce
investiční dotace	364 686,00 Kč	2012	SR
neinvestiční dotace	53 400,00 Kč	2013	JMK
žáci, st. Správa	639 300,00 Kč	2013	SR v rámci SDV
VPP	440 000,00 Kč	2013	ÚP
SDH	99 000,00 Kč	2013	JMK
úprava náměstí	200 000,00 Kč	2014	JMK
hřiště (MŠ)	200 000,00 Kč	2014	JMK
SDH (zásahový oblek)	2 430,00 Kč	2014	JMK
SDH (svítidla)	2 800,00 Kč	2014	JMK
zateplení radnice	1 918 352,70 Kč	2014	FS, SFŽP
Dotace ÚP	767 220,00 Kč	2014	
<b>Σ</b>	<b>21 002 172,46 Kč</b>	x	x

## Bezpečnost

Kriminalita je srovnatelná s okolními obcemi. Obec spadá do obvodního oddělení Policie ČR Slavkov u Brna, kde za období leden-prosinec 2014 evidováno celkem 261 trestných činů, což znamená index kriminality 120,6. Z tohoto počtu je 135 objasněno (objasněnost trestných činů je tedy cca 52 %). Pro srovnání, JMK má za stejné období index kriminality 233,2 a počet trestných činů 27 109, objasněných 43 %, ČR 275,3 a počet trestných činů je 288 660, objasněných 44 % (Mapa kriminality, dostupné z <http://mapakriminality.cz/>).

Prevence kriminalita v obci je řešena jen minimálně, v obci samotné se řeší spíše přestupky. Varování obyvatel před nebezpečím je zajištěno prostřednictvím místního rozhlasu.

Při přívalových deštích je obec kvůli členitosti terénu a špatnému hospodaření na zemědělských pozemcích ohrožena možným vylitím potoka a dochází také ke splachu půdních částic z polí, což zapříčiňuje erozi půdy.

Z dotazníkového šetření vyplynula skutečnost největšího nebezpečí, které občané spatřují na silnici - průjezd kamionů, rostoucí intenzita dopravy, chybějící přechody pro chodce a vandalismus a opilství. Bude potřeba zaměřit se zejména na bezpečnost na komunikacích, vzhledem k intenzitě dopravy. Žádoucí je proto dobudování retardérů či radarů při vjezdu do obce, dobudování parkovacích míst, přechodů, chodníků či jejich opravy.

## Vnější vztahy a vazby obce

Obec úředně spadá pod obec s rozšířenou působností Slavkov u Brna, kde je pověřený úřad, stavební úřad. Obec má svou vlastní matriku i matriku pro obce Bošovice, Milešovice a Lovčický.

Obec je členem DSO Ždánický les a Politaví, MAS Slavkovské Bojiště, z.s., Obec Otnice je také členem

Dobrovolného svazku obcí Region Cezava se sídlem v Kobylnicích, který se nachází na západ od DSO Ždánický les a Politaví.

#### DSO Ždánický les a Politaví

Mikroregion se nachází v oblasti východního Brněnska, na pomezí tzv. Hanáckého Slovácka a Hané. Vznikl v roce 1996 a sdružuje celkem 27 obcí, které leží v okrese Vyškov a Hodonín. K jeho základním cílům patří především získávání finančních prostředků pro uskutečňování společných projektů, propagace svazku jako celku, vytváření společných strategických dokumentů a studií, opravy historických a církevních staveb, podpora vybudování cyklostezek či snaha o udržení a rozvoj folklórních a historických tradic (DSO Ždánický les a Politaví, dostupné z <http://www.politavi.cz/>).

#### DSO Region Cezava

Mikroregion leží na rozhraní dvou regionů – hanáckého Slovácka a Brněnska a spojuje obce okresů Brno-venkov, Břeclav a Vyškov. Svazek obcí vznikl v roce 2002 a v současné době je v něm sdruženo 14 obcí a jedno město – Blučina, Kobylnice, Měnin, Moutnice, Nesvačilka, Nikolčice, Otmarov, Otnice, Rajhradice, Sokolnice, Telnice, Těšany, Újezd u Brna, Žatčany a město Židlochovice. Hlavním úkolem svazku je napomáhat trvale udržitelnému rozvoji území s ohledem na venkovský ráz krajiny a životní prostředí. Své aktivity zaměřuje na ochranu životního prostředí, úpravu polních cest či propojování obcí spolku pomocí cyklostezek (Město Židlochovice, dostupné z [www.zidlochovice.cz](http://www.zidlochovice.cz); Region Cezava, dostupné z [www.region-cezava.cz](http://www.region-cezava.cz)).

#### MAS Slavkovské bojiště

Místní akční skupina (MAS) Slavkovské bojiště (dříve Za humnami) byla založena v roce 2006. MAS je založena na principu partnerství a spolupráce veřejného, soukromého a neziskového sektoru na místní úrovni. Místní akční skupiny tvoří zástupci obcí, místních podnikatelů, neziskových organizací a aktivní občané. Z hlediska právního postavení jsou to neziskové organizace, jejichž hlavním cílem je rozvoj a podpora regionu. Území MAS se postupně rozrostlo na území DSO Ždánický les a Politaví, Mikroregion Roketnice, svazek obcí Mohyla míru a Mikroregion Cezava.

Obec v minulosti spolupracovala s partnerskou obcí v Rakousku - Rabensburg, která započala prostřednictvím kulečnického klubu. Spolupráce je příležitostná, neoficiální.

## A.2 Východiska pro návrhovou část

### Vyhodnocení dotazníkového šetření

Na základě SWOT analýzy vyplynuly hlavní aktivity, kterými by se měla obec Otnice v budoucích letech zabývat. Obec ve spolupráci s MAS Slavkovské bojiště provedla dotazníkové šetření, jehož cílem bylo získat většinový pohled obyvatel na život v obci.

Dotazníky byly rozneseny do domovních schránek na podzim roku 2014, ještě před komunálními volbami. K dotazníku se měl možnost vyjádřit každý člen obce od 18 let, nebyl tedy hodnocen za domácnost jako celek, ale jednotlivými členy domácností samostatně.

Z rozdaných 1 260 dotazníků se jich vrátilo 277, což činí necelých 22 % z celkového počtu.

Na dotazník odpovídali zejména respondenti v produktivním věku (31 – 50 let). Většina respondentů jsou „starousedlíci“, tj. 48 % dotazovaných v obci žije od narození. Další početnou skupinou jsou přistěhovalí občané, avšak žijící v obci dlouhodobě, tj. více než pět let (34 % obyvatel).

Odpovědi respondentů jsou zapracovány v analytické části strategického dokumentu a ve SWOT analýze. Celkově se občané stavěli k hodnocení kladně, se zájmem.

### Shrnutí podkladů pro návrhovou část

Obec Otnice se řadí mezi velké obce dle počtu obyvatel nacházející se na území MAS. Obec vykazuje příznivý demografický vývoj, který dokládá i pozitivní hodnota indexu stáří. Do budoucna se předpokládá stálý nárůst počtu obyvatel, a to díky možnosti výstavby rodinných domů. Občané hodnotí velmi pozitivně nabízenou občanskou vybavenost. Nachází se zde plnotřídní základní škola, mateřská škola, restaurace, zdravotní středisko, lékárna, pošta a mnoho dalšího. Z hlediska chybějících služeb by občané ještě uvítali nekuřáckou restauraci, opravdu obuvi, pekárnu či bankomat. Obec je vybavena dobrou technickou infrastrukturou v podobě kanalizace s ČOV, vodovodem a kvalitními inženýrskými sítěmi. Dále také obec provozuje sběrný dvůr odpadů, který využívají nejen obyvatelé Otnic, ale i občané okolních obcí. Otnice si zakládají na bohatém kulturním a společenském životě založeném na dodržování tradic a živé historie, podmínkách pro volnočasové a sportovní aktivity aj.

Občané hodnotí jako největší problémy v obci mnohdy špatné sousedské vztahy, rizikovým faktorem je také nebezpečí na silnicích v podobě nedostatku dopravního značení, přechodů pro chodce a nedodržování rychlosti, dále pak špatný stav chodníků či místních komunikací, nedostatek parkovacích ploch a pálení odpadků a trávy.

Otnice jsou členem dvou mikroregionů, DSO Ždánický les a Politaví a DSO Region Cezava, MAS Slavkovské bojiště a také příležitostně spolupracují s partnerskou obcí v Rakousku, avšak spolupráce je na neoficiální úrovni.

## SWOT analýza

### Silné stránky

- **větší lokální zaměstnavatel (beton Brož, s.r.o.)**
- **nízká nezaměstnanost**



- spolupráce OÚ s podnikateli
- OÚ využívá zaměstnávání na VPP
- příznivý demografický vývoj
- pozitivní index stáří
- bohatý kulturní a společenský život podporující udržení živé historie
- podpora spolků ze strany obce
- aktivní činnost spolků a sdružení (aktivity se zaměřením nejen na dospělé, ale i děti a seniory)
- blízkost Brna
- dobré spojení do Újezdu u Brna a Sokolnic
- provedená opatření z důvodu hrozících povodní
- zpracované strategické dokumenty
- opakované ocenění obce Modrou stuhou
- bez brownfieldů
- zahájeny KPÚ
- sběrný dvůr v obci
- zavedené třídění odpadů
- probíhající rekultivace bývalé skládky
- dobré zázemí pro sportovní vyžití
- dobrá občanská vybavenost (ZŠ, MŠ, ZUŠ, knihovna, pošta, restaurace, lékař)
- uvažovaná výstavba sociálního zařízení pro seniory
- plánovaná výstavba 30 RD
- široká nabídka kroužků v rámci ZŠ
- sídlo LILA Domova pro postižené děti
- funkční kino
- spokojenost s odpočinkovými zónami a dětskými hřišti
- kanalizace s ČOV
- přestupní uzel v rámci IDS

## Slabé stránky

- bez volných ploch a pozemků pro podnikání
- vandalismus a opilství
- minimální nabídka pracovních příležitostí
- nedostatek parkovacích ploch
- špatný stav chodníků
- obec nevlastní volné pozemky pro výstavbu
- nedostatečná informovanost o sociálních a komunitních službách
- zanášení koryta potoka
- nedostatek kontejnerů na tříděný odpad a bioodpad
- pálení trávy a odpadků
- hluková a prachová zátěž
- drobné skládky na území obce podél komunikace do Těšan
- nebezpečí na silnicích

## Příležitosti

- Rozvoj obce prostřednictvím MAS a svazku obcí
- Kulturně-historický potenciál oblasti
- Potenciál pro turistiku a cykloturistiku
- Využití finančních prostředků z dotačních titulů jak národních, tak i evropských

## **Hrozby**

- **Nebezpečí povodní a následné eroze půdy v důsledku přívalových dešťů**
- **Stárnutí obyvatelstva**

## B. NÁVRHOVÁ ČÁST

### B.1 Strategická vize

Dlouhodobá vize zachycuje představu o budoucnosti obce, jak se bude obec měnit a rozvíjet. Strategická vize obce je definována zejména na základě výsledků a závěrů předchozích bodů analytické části a také na základě jednání pracovní skupiny. Naplnění vize bude dosaženo realizací tohoto programu rozvoje obce a následně na něj navazujících dokumentů stejného charakteru.







#### Vize obce Otnice

**Otnice - obec, která poskytuje svým občanům dostatečné podmínky pro jejich spokojený život. Díky kvalitní technické infrastruktuře, uspokojivé občanské vybavenosti, bezpečnosti obce a uvědomělému přístupu k životnímu prostředí a ochraně přírody a krajiny dosahuje neustálého stabilního rozvoje svého území. Historický potenciál, udržování živých tradic a bohatý společenský a kulturní život v obci láká návštěvníky a napomáhá také k upevňování vazeb v rámci mezilidských vztahů.**

### B.2 Cíle, opatření a aktivity

 Vysoká důležitost     Střední důležitost     Nízká důležitost

#### Cíl : „1. Kvalitní infrastrukturní vybavenost Otnic“

Opatření : „1.1 Zlepšení technické infrastruktury“	Od - do	Odpovědnost	Náklady (tis. Kč)	Zdroj financování
 „Opravy a doplnění chodníků“	2015 - 2020	obec	0	Vlastní + externí
 „Oprava a doplnění starší části veřejného osvětlení“	2015 - 2020	obec	0	Vlastní + externí
Opatření : „1.2 Zlepšení dopravní infrastruktury a bezpečnosti obce“	Od - do	Odpovědnost	Náklady (tis. Kč)	Zdroj financování
 „Údržba a opravy místních komunikací a vybudování nových komunikací“ obec nemá zpracovaný projekt, proto nelze v současnosti odhadnout náklady na tuto aktivitu	2015 - 2020	obec	0	Vlastní + externí
 „Výstavba parkovacích ploch“ obec nemá zpracovaný projekt, proto nelze v současnosti odhadnout náklady na tuto aktivitu	2015 - 2020	obec	0	Vlastní + externí
 „Doplnění prvků dopravní bezpečnosti (měřiče rychlosti, pasport dopravního značení + doplnění značení)“	2015 - 2020	obec	0	Vlastní
 „Zbudování cyklostezky“ v případě vyjíždky do škol a zaměstnání lze financovat z IROP - spec. cíl 1.2 Obec nemá zpracovaný projekt, proto nelze v současnosti odhadnout náklady na tuto aktivitu	2020 - 2020	obec	0	

#### Cíl : „2. Kvalitní život obyvatel Otnic“

<b>Opatření : „2.1 Dobudování zázemí pro ZŠ a MŠ”</b>	<b>Od - do</b>	<b>Odpovědnost</b>	<b>Náklady (tis. Kč)</b>	<b>Zdroj financování</b>
— „Výměna rozvodů elektrické energie v ZŠ”	2015 - 2020	obec	0	Vlastní + externí
✔ „Dovybavení ZŠ novým nábytkem”	2018 - 2018	obec	0	Vlastní
— „Dobudování zázemí pro třetí třídu MŠ”	2019 - 2019	obec	0	Vlastní + externí
Lze financovat z IROP - spec. cíl 2.4 Obec nemá zpracovaný projekt, proto nelze v současnosti odhadnout náklady na tuto aktivitu.				
<b>Opatření : „2.2 Podpora kvalitního žití obyvatel všech generací”</b>	<b>Od - do</b>	<b>Odpovědnost</b>	<b>Náklady (tis. Kč)</b>	<b>Zdroj financování</b>
— „Zateplení a výměna oken na obecní bytovce”	2016 - 2016	obec	0	Vlastní + externí
Lze financovat ze Zelené úsporám.				
— „Izolace a oprava fasády zdravotního střediska”	2016 - 2016	obec	0	Vlastní + externí
Komentář:Lze financovat z OPŽP - spec. cíl 5.1				
✔ „Zlepšení informovanosti občanů o sociálních službách a komunit. plánování”	2015 - 2020	obec	0	Vlastní

### Cíl : „3. Sportovně a kulturně atraktivní Otnice”

<b>Opatření : „3.1 Podpora kultury a sportu v obci”</b>	<b>Od - do</b>	<b>Odpovědnost</b>	<b>Náklady (tis. Kč)</b>	<b>Zdroj financování</b>
✔ „Podpora stávajících kulturních akcí a jejich rozšíření”	2015 - 2020	obec	0	Vlastní
— „Větší otevření knihovny veřejnosti prostřednictvím přednášek, programů pro děti aj.”	2015 - 2020	obec	0	Vlastní
— „Podpora spolkové činnosti”	2015 - 2020	obec	0	Vlastní
— „Rozšíření volnočasových aktivit pro děti a mládež”	2015 - 2020	spolky, obec	0	Vlastní
✔ „Opravy a rozšíření dětských hřišť”	2017 - 2017	obec	0	Vlastní + externí
obec nemá zpracovaný projekt, proto nelze v současnosti odhadnout náklady na tuto aktivitu				
✔ „Rozšíření sportovního areálu”	2020 - 2020	obec	0	Vlastní + externí
obec nemá zpracovaný projekt, proto nelze v současnosti odhadnout náklady na tuto aktivitu				

### Cíl : „4. Bezpečné a vzhledné Otnice”

<b>Opatření : „4.1 Revitalizace veřejné zeleně”</b>	<b>Od - do</b>	<b>Odpovědnost</b>	<b>Náklady (tis. Kč)</b>	<b>Zdroj financování</b>
✔ „Nová výsadba veřejné zeleně”	2015 - 2020	obec	0	Vlastní + externí
Lze financovat z OPŽP - spec. cíl 4.4				
✔ „Výstavba odpočinkových zón a doplnění stávajících mobiliářem”	2015 - 2020	obec	0	Vlastní + externí
<b>Opatření : „4.2 Protipovodňová a protierozní opatření”</b>	<b>Od - do</b>	<b>Odpovědnost</b>	<b>Náklady (tis. Kč)</b>	<b>Zdroj financování</b>
— „Údržba místního potoka a rybníků”	2015 - 2020	obec	0	Vlastní
✔ „Zbudování nových vodních ploch”	2019 - 2019	obec	0	Vlastní + externí
Lze financovat z OPŽP - spec. cíl 4.4 Obec nemá zpracovaný projekt, proto nelze v současnosti odhadnout náklady na tuto aktivitu.				

⬆ „KPÚ – realizace navržených opatření a jejich dokončení”	2017 - 2017	obec	0	Vlastní + externí
<b>Opatření : „4.3 Zlepšení třídění odpadu”</b>	<b>Od - do</b>	<b>Odpovědnost</b>	<b>Náklady (tis. Kč)</b>	<b>Zdroj financování</b>
✔ „Doplnění kontejnerů na tříděný odpad a bioodpad” Lze financovat z OPŽP – spec. cíl 3.2	2016 - 2016	obec	0	Vlastní + externí
✔ „Osvěta a informovanost obyvatel o ŽP”	2015 - 2020	obec	0	
<b>Opatření : „4.4 Úspora energie a využívání OZE”</b>	<b>Od - do</b>	<b>Odpovědnost</b>	<b>Náklady (tis. Kč)</b>	<b>Zdroj financování</b>
✔ „Snižování energetické náročnosti provozu budov v majetku obce” Lze financovat z OPŽP – spec. cíl 5.1	2015 - 2020	obec	0	Vlastní + externí

## Cíl : „5. Turisticky atraktivní obec Otnice”

<b>Opatření : „5.1 Zlepšení podmínek pro cestovní ruch”</b>	<b>Od - do</b>	<b>Odpovědnost</b>	<b>Náklady (tis. Kč)</b>	<b>Zdroj financování</b>
✔ „Obnovení tradice nošení vlastních krojů”	2015 - 2020	obec	0	Vlastní
✔ „Dobudování naučné stezky” Obec nemá zpracovaný projekt, proto nelze v současnosti odhadnout náklady na tuto aktivitu.	2019 - 2019	obec	0	Vlastní + externí

## **B.3 Podpora realizace programu**

Pro úspěšnou realizaci PRO Otnice je důležité se do budoucna zaměřit především na efektivní spolupráci jednotlivých aktérů, a to konkrétně obce, spolků, občanů i subjektů vně obce. Na základě tohoto programu bude obec postupně realizovat všechny prakticky a finančně realizovatelné záměry, a to se zohledněním určených priorit k jednotlivým záměrům.

Před realizací budou jednotlivé projekty konkretizovány, ať už z hlediska projekčního, vyžaduje-li to daný záměr, tak z hlediska finančního a časového.

### ***Zajištění řízení a naplňování Programu rozvoje obce Otnice***

Zajišťování naplňování programu bude mít na starosti zastupitelstvo obce v čele se starostou. Zastupitelstvo obce koordinuje všechny činnosti spojené s administrativní podstatou činností spojenou s naplňováním a aktualizací programu. Zodpovídá za dodržení harmonogramu vyhodnocování a monitoring. Zodpovídá za zpřístupnění dokumentů a vypořádání připomínek a podnětů, které se v průběhu platnosti programu vyskytnou. Zodpovídá za přípravu aktualizací, souhrnů, zpráv a dalších podkladů v návaznosti na využití programu. Podílí se na zajištění dodržování harmonogramu a přípravě podkladů pro vyhodnocování. Zajišťuje sběr podkladů pro monitoring programu.

### ***Zpřístupnění dokumentu***

Dokument bude zveřejněn na internetových stránkách obce a zároveň bude k nahlédnutí, případně i k zapůjčení v listinné podobě na obecním úřadě.

### ***Monitoring a hodnocení plnění programu***

Plnění strategie bude kontrolováno průběžně, bude vyhodnoceno, do jaké míry byly naplánované záměry skutečně realizovány či z jakých důvodů případně realizovány být nemohly. Současně budou případně přehodnoceny jednotlivé záměry z hlediska možnosti a potřeby jejich realizace a bude také zkontrolováno nastavení priorit záměrů.

Přehodnocení mohou předcházet doplňující dotazníková šetření, které zaktualizují názor veřejnosti na jednotlivé aspekty života v obci a vyhodnotí dosavadní plnění strategie a budou sloužit jako zpětná vazba pro vyhodnocení, zda se řešené aspekty života v obci zlepšily či nikoli.