



MINISTERSTVO
PRO MÍSTNÍ
ROZVOJ ČR

OBCEPRO
PROGRAM ROZVOJE OBCE

PROGRAM ROZVOJE OBCE NÍŽKOVICE



NA OBDOBÍ LET
2015 - 2020

Úvod

Základním plánovacím dokumentem obce, zakotveným v zákoně č. 128/2000 Sb., o obcích, je program rozvoje obce. Jde o hlavní nástroj řízení rozvoje obce. Smyslem tvorby bylo na základě popsání situace v obci, názorů občanů a diskuse pracovní skupiny formulovat představy o budoucnosti obce včetně navržení aktivit, které pomůžou tyto představy dosáhnout. Tento dokument byl vytvářen v první polovině roku 2015 na období let 2015–2020. Hlavním řešitelem za obec byl starosta Dušan Horák, další členové realizačního týmu byli místostarosta Jaromír Fridrich a členové zastupitelstva Dušan Knor, Miroslav Kousek, Petr Kovanda, Zuzana Kovandová, Dagmar Mudrlová, Petr Plotěný a Jaroslav Sobčák.

Do procesu tvorby PRO byla také zapojena veřejnost, která se formou dotazníkového šetření podílela na formování výsledné podoby tohoto dokumentu. Dále měli občané Nížkovic příležitost dokument připomínkovat v průběhu tvorby, pracovní verze byla zveřejněna k připomínkování na úřední desce, na stránkách obce a bylo uskutečněno veřejné projednání strategie na zasedání zastupitelstva.

Na analyticko-metodickém vedení se podíleli pracovníci MAS Slavkovské bojiště:

Dana Adamcová

Eva Kreizlová

Hana Tomanová

Vladislava Vaněčková

Dokument Program rozvoje obce Nížkovice na období let 2015–2020 byl zpracován díky projektu **„Elektronická metodická podpora tvorby rozvojových dokumentů obcí“** (CZ.1.04/4.1.00/62.00008), jehož nositelem bylo Ministerstvo pro místní rozvoj ČR.

Program rozvoje obce byl schválen zastupitelstvem obce dne 23. 7. 2015, usnesením č. 7.

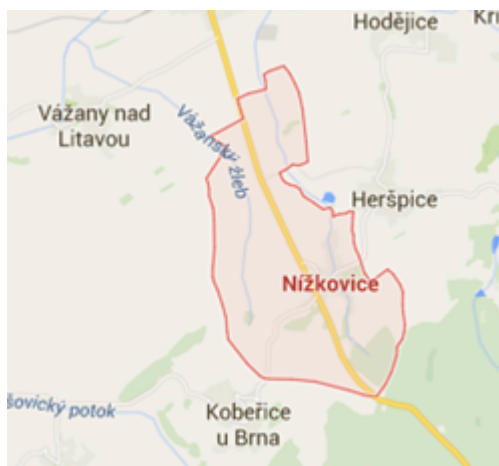
A. ANALYTICKÁ ČÁST

A.1 Charakteristika obce

1. Území

Poloha

Obec Nížkovice leží v jihozápadní části okresu Vyškov, poblíž hranice okresu Hodonín. Nížkovice jsou malou obcí s cca 700 obyvateli a najdeme ji u severozápadního okraje přírodního parku [Ždánický les](#), jižním směrem od města Slavkov u Brna a v sousedství obce Heršpice. Obec se rozkládá podél silnice spojující Slavkov u Brna a Kyjov. Obcí protéká Nížkovický potok a od jižního okraje se rozprostírá les. Jihovýchodním směrem od obce je u toku Nížkovického potoka vybudováno koupaliště a kolem něj je několik chat. Severozápadním směrem od obce je malé sportovní letiště s přistávací dráhou. Nížkovicemi prochází značená trasa lokální cyklostezky.



Obr. 1: Umístění obce na mapě

Zdroj: maps.google.cz

Historické souvislosti

Na katastru obce byly zaznamenány osamocené nálezy kamenných nástrojů. Přímo v místech vsi bylo zřejmě kdysi keltské sídliště, jak o tom svědčí nálezy kostrových hrobů. První zmínka o obci Nížkovice je ze 14. století. Roku 1380 koupili osadu slavkovští křížovníci. Kolem roku 1500 se stali majiteli panství Kounicové, kterým patřilo také ždánické panství. Od r. 1593 měla obec svoji pečeť. Do roku 1945 spravoval obec starosta, tři radní a čtrnáct výborů.

Od r. 1734 byla v obci škola. K této škole byly přiškoleny i sousední Heršpice. V roce 1964 byly Nížkovice sloučeny se sousedními Hešpicemi pod názvem Nížkovice – Heršpice. Až v roce 1990 byla obnovena samostatnost obce (Historie, dostupné na www.nizkovice.cz).

Znak obce: V červeno-zeleně polceném štítě se zkráceným stříbrným klínem s červenou radlicí zkřížené přivrácené stříbrné vinařské nože - kosíře se zlatými rukojeti (Wikipedie, 2015).

2. Obyvatelstvo

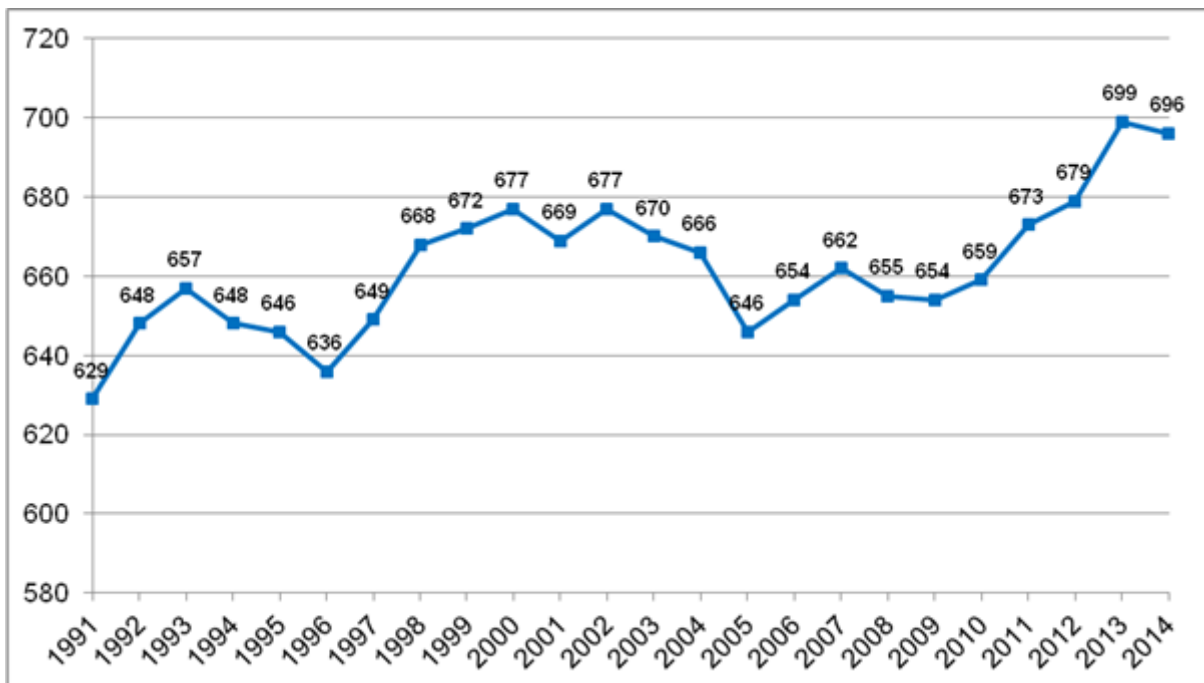
Demografická situace

Nížkovice se řadí dle počtu obyvatel mezi malé obce v rámci území MAS. Velikost obce byla určena na základě srovnání s ostatními členskými obcemi MAS Slavkovské bojiště a jejich následným rozdělením do kategorií podle počtu obyvatel na malé, střední a velké obce (viz Příloha č. 1). K 31. 12. 2014 v obci žilo celkem 696 obyvatel, průměrný věk občanů je 42,5 let. Demografický vývoj zůstává za posledních dvanáct let zhruba ve stejné výši, za tu dobu přibylo jen 14 obyvatel (Veřejná databáze, ČSÚ, 2015).

Tab. 1: Vývoj pohybu obyvatelstva a jeho počet v letech 2003-2014

	Živě narození	Zemřelí	Přistěhovalí	Vystěhovalí	Přirozený přírůstek	Přírůstek stěhováním	Celkový přírůstek	Počet obyvatel k 31.12.
2003	5	6	8	14	-1	-6	-7	670
2004	4	3	11	16	1	-5	-4	666
2005	2	10	9	21	-8	-12	-20	646
2006	5	6	23	14	-1	9	8	654
2007	7	7	27	19	-	8	8	662
2008	4	8	9	12	-4	-3	-7	655
2009	7	4	24	28	3	-4	-1	654
2010	10	13	19	11	-3	8	5	659
2011	6	8	19	8	-2	11	9	673
2012	7	10	26	17	-3	9	6	679
2013	9	8	32	13	1	19	20	699
2014	8	10	21	22	-2	-1	-3	696

Zdroj: Veřejná databáze, ČSÚ 2015

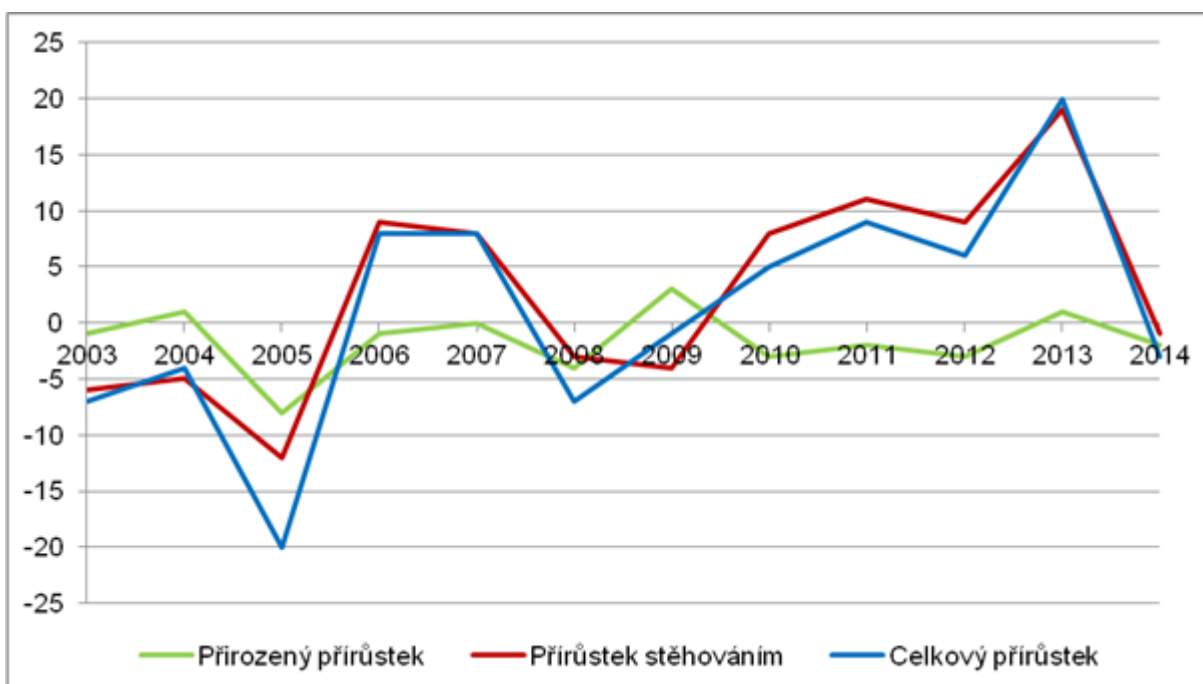


Obr. 2: Vývoj počtu obyvatelstva v letech 1991-2014

Zdroj: Veřejná databáze, ČSÚ 2015

Vztah přirozeného, migračního a celkového přírůstku

Z následujícího grafu je zjevné, že především migrační přírůstek byl v obci v uplynulém období významný. Obec ve své rozvojové strategii zohledňuje potřeby svých občanů a především kategorie dětí a mládeže. Celkový přírůstek obyvatelstva byl v posledních letech právě díky migračnímu saldu kladný, což se začíná pozvolna promítat i do věkové struktury obyvatelstva, jak bude patrné níže. Od roku 2006 můžeme sledovat určitou stagnaci kategorie 65+ a její dorůstání kategorií 0-14 let. Do budoucna lze z toho vyvozovat možné vyrovnání těchto kategorií, či dokonce snížení indexu stáří pod hodnotu 100, jež by znamenalo vyšší počet dětí než osob v seniorském věku.



Obr. 3: Vývoj přirozeného, migračního a celkového přírůstku v letech 2003-2014

Zdroj: Veřejná databáze, ČSÚ 2015

Věkové poměry

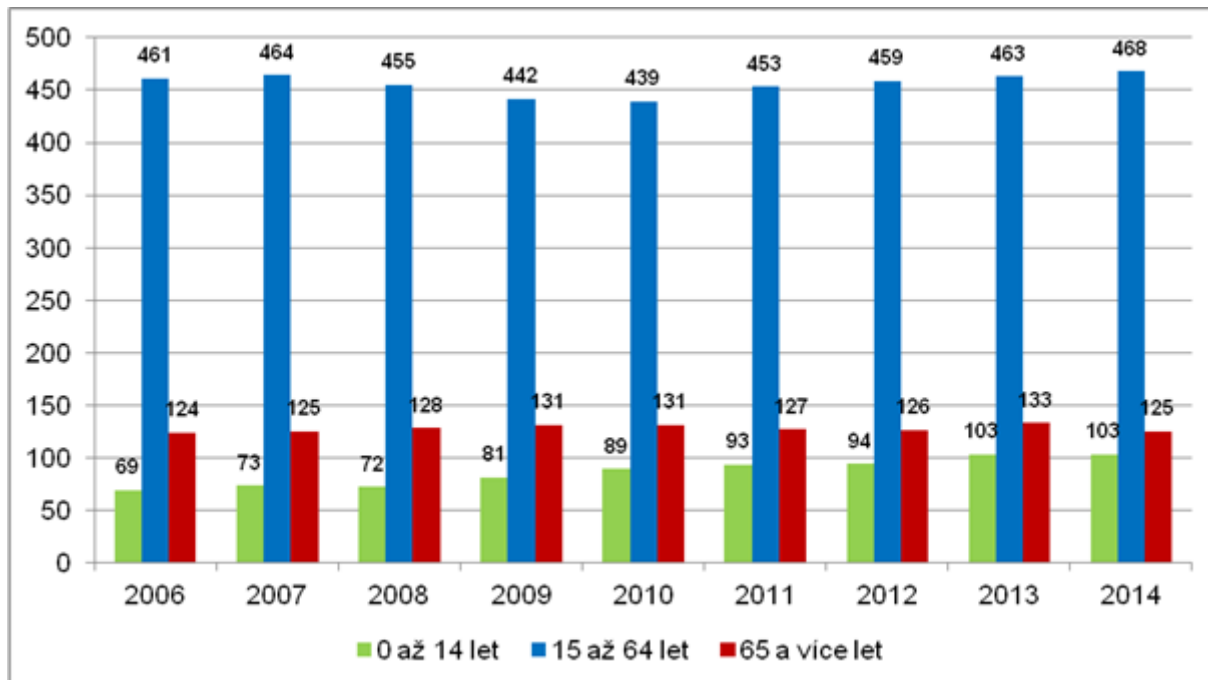
Věkové poměry v území vyjadřuje index stáří, tedy poměr mezi počtem obyvatel ve věku 65 a více let na počet osob ve věku 0-14 let, který vypovídá o tom, zdali na daném území dochází ke stárnutí obyvatelstva. V roce 2014 byl v obci index stáří 121,4, tedy osoby ve věku 65 a více let převažují nad věkovou kategorií 0-14. Počet produktivních obyvatel (od 15 - 64 let) činil 468, podrobněji viz tabulka (Veřejná databáze, ČSÚ, 2015).

Tab. 2: Věkové poměry v obci v roce 2014

OBEC	Celkový počet obyvatel	Počet obyvatel ve věku			Podíl obyvatel ve věku (%)			Index stáří
		0-14	15-64	65+	0-14 (%)	15-64 (%)	65+ (%)	
Nížkovice	696	103	468	125	14,8	67,2	18,0	121,4

Zdroj: Český statistický úřad, stav k 31. 12. 2014

Rozdělení obyvatelstva podle věkových kategorií ukazuje následující graf:



Obr. 4: Obyvatelstvo podle věkových kategorií v letech 2006-2014

Zdroj: Počet a věkové složení obyvatel v obcích Jihomoravského kraje k 31. 12. 2006-2014, ČSÚ 2015

Vzdělanostní struktura obyvatelstva

V obci dominují především osoby se vzděláním vyučení a střední odborné bez maturity, dále pak s úplným středním vzděláním s maturitou, následují osoby se základním vzděláním včetně neukončeného (ČSÚ, SLDB k 26. 3. 2011, dostupné z www.czso.cz).

Tab. 3: Obyvatelstvo ve věku 15 a více dle nejvyššího ukončeného vzdělání dle SLDB 2011

	Počet obyvatel ve věku 15 a více k 26.3.2011	Nejvyšší ukončené vzdělání (věk 15 a více)						
		bez vzdělání	základní vč. neukončeného	střední vč. vyučení (bez maturity)	úplné střední s maturitou	nástavbové studium	vyšší odborné vzdělání	vysokoškolské
Nížkovice	563	-	113	252	123	13	6	42
okres Vyškov	75 259	273	14 344	27 684	19 574	1 893	838	8 107

Zdroj Český statistický úřad, Sčítání obyvatelstva 2011

Sociální situace v obci

V obci nejsou evidovány národnostní menšiny. Naopak, sociálně slabí občané v obci žijí, viditelné projevy či problémy však nejsou.

Sociálně vyloučené lokality byly odstraněny, s tím vymizel i problém mládeže a uživatelů návykových látek.

Spolková, osvětová a informační činnost

Organizace Českého zahrádkářského svazu působí v obci od roku 1984. V současnosti má 51 členů a její hlavní činností je pořádání výstav vín s ochutnáváním. Dále pořádají odborné přednášky, poznávací zájezdy na zahrádkářské výstavy a trhy či za historií. Mezi úspěšné akce patří např. soutěž o nejhezčí předzahrádku. Ke své činnosti využívají domek, pronajatý od OÚ.

TJ SOKOL Nížkovice má v obci bohatou historii, byla založena již v roce 1911. V současné době má 55 členů. Nemá žádný oddíl v registrovaných soutěžích. TJ SOKOL provozuje kroužek florbalu, stolního tenisu a taneční kroužek, dále pak pořádá tradiční vánoční turnaj ve stolním tenise, turnaj v nohejbale, košť slivovice a spolupodílí se na hodech. TJ Sokol využívá místní Sokolovnu, která je v majetku obce.

SK (sportovní klub) Nížkovice vznikl v roce 2008 osamostatněním oddílu kopané od TJ SOKOL. Od roku 2009 provozuje oddíl kopané. V současné době jsou registrovány dvě mužstva mužů, hrající III. a IV. třídu okresní soutěže a jedno mužstvo žáků. Mimo jiné pořádají stezku odvahy pro děti, zájezdy a výlety po okolí, dále pak silvestrovskou zábavu a podílí se na organizaci tradičních ostatků. Pro svou činnost mají k dispozici kabiny od obce.

Myslivecké sdružení Nížkovice má v současné době 16 členů. Hlavní náplní tohoto sdružení je chov divoké zvěře, celoroční péče o zvěř a také lov zvěře, jako nezbytnou složku chovatelské činnosti. Ke své činnosti má pronajatou honitbu o výměře 616 ha od Honebního společenstva Nížkovice, o.s. Sdružení využívá

obecní zasedací místnost (Spolky a kluby, dostupné na www.nizkovice.cz).

V obci dále funguje občanské sdružení Čtyřlístek, který se především zabývá pořádáním akcí pro děti. Ve spolupráci se ZŠ organizuje tancování pro děti a ve spolupráci s TJ Sokol tancování pro dospělé.

Koordinace harmonogramu akcí zabezpečuje kulturní komise při zastupitelstvu obce.

TJ Sokol, SK Nížkovice a Čtyřlístek společně pořádají Tradiční ostatky. Obecní úřad finančně přispívá spolkům a organizacím na činnost na základě jejich žádostí a řádného vyúčtování.

Občané získávají informace prostřednictvím obecního rozhlasu, obecního zpravodaje, veřejných jednání zastupitelstva a webových stránek obce. Jako základní zdroj informací občané nejvíce využívají hlášení místního rozhlasu, tento zdroj je také hodnocen jako nejkvalitnější. Protože většina hlášení probíhá obvykle v pracovní době, je žádoucí informace zveřejňovat také na webových stránkách obce (aktualizace portálu), resp. zvážit pozdější (večerní) hlášení.

3. Hospodářství

Ekonomická situace

V obci funguje několik mikropodniků (1-9 zaměstnanců), pár malých podniků (10-49 zaměstnanců) a jeden střední podnik (50-249 zaměstnanců) (Veřejná databáze, ČSÚ, 2015). Jedná se o firmu Agria, a.s., která se zabývá rostlinnou výrobou a v Nížkovicích má svou centrálu. V roce 2013 uvedla do provozu bioplynovou stanici umístěnou na konci obce. Dalším větším podnikem v obci je PTD, s.r.o., který se zaměřuje na výrobu a montáž zámečnických a ocelových konstrukcí. V areálu Agrie se nachází stavební firma „Konečný“ se zaměřením na přírodní kámen, která zaměstnává 10 lidí. V obci je pobočka firmy Merimex, servis zemědělské a lesní techniky. Zaměstnává cca 3 zaměstnance, stejně jako další drobní živnostníci v obci, viz tabulka.

Tab. 4: Nabídka služeb v obci Nížkovice v roce 2014

Nížkovice	Stolařství, truhlářství	Instalatér, topenář -4	Malíř, natěrač	Stavební řemesla -3	Zámečnictví, kovářství	Krejčí, švadlena	Kadeřnictví, kosmetika -1	Opravy motor. vozidel -2	Masáže / -	Potraviny smíšené zboží -1	Obchodní středisko -1	Pošta -1	Restaurace (bez stravování)	Pohostinství -2
------------------	-------------------------	------------------------	----------------	---------------------	------------------------	------------------	---------------------------	--------------------------	------------	----------------------------	-----------------------	----------	-----------------------------	-----------------

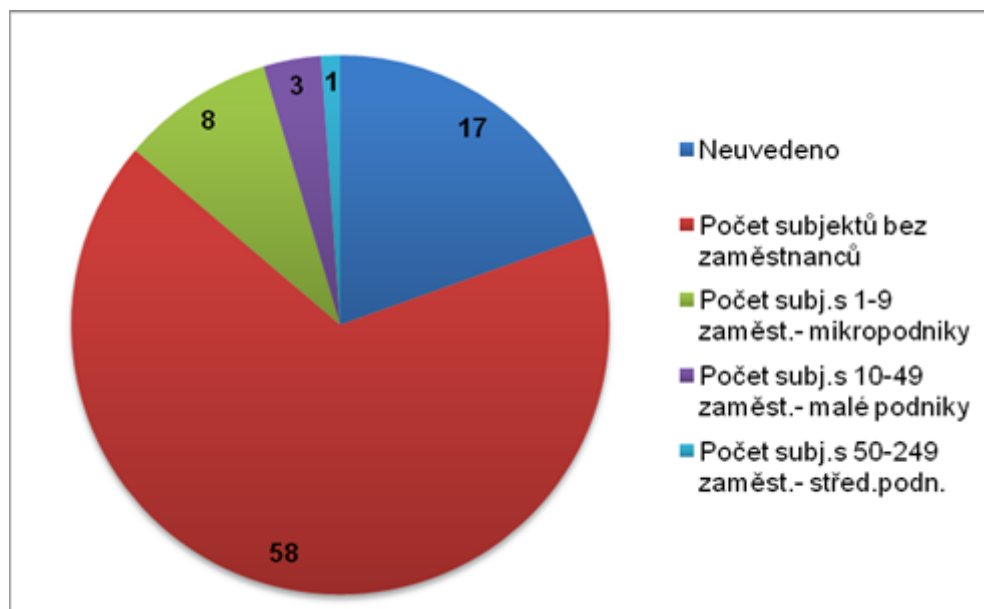
Zdroj: Komplexní dotazníkové šetření v obcích JMK k 31. 12. 2012, Jihomoravský kraj, 2013, doplnění 2014; *údaje nejsou dostupné – města nad 5 tis. obyv., kde se již předpokládá výskyt všech služeb (a je obtížné je spočítat) v dotazníku nevyplňovala.

Tab. 5: Hospodářská činnost za rok 2014

Zemědělství, lesnictví, rybářství	11
Zpracovatelský průmysl	24
Stavebnictví	23
Velkoobchod a maloobchod; opravy a údržba motorových vozidel	29
Doprava a skladování	5
Ubytování, stravování a pohostinství	4
Činnosti v oblasti nemovitostí	7

Profesní, vědecké a technické činnosti	13
Kulturní, zábavní a rekreační činnosti	2
Ostatní činnosti	11
Nezařazeno	6

Zdroj: <http://www.risy.cz/cs/>



Obr. 5: Rozdělení podniků dle počtu zaměstnanců (zjištěná aktivita)

V obci nejsou objekty ani pozemky k podnikání. Obec nemá dokončeny komplexní pozemkové úpravy. Územní plán byl pořízen v roce 2012 v návaznosti na stavební zákon č. 183/2006 Sb.

V minulosti se v obci nacházely brownfieldy, dnes patří firmě Agria a.s., další nevyhovující objekty byly zrušeny. V rámci dotazníkového šetření vyjádřili občané spokojenost s občanskou vybaveností - je na relativně dobré úrovni. Uvítali by nekuřáckou restauraci a případně také pekárnu.

Atraktivita cestovního ruchu

Dominantou obce je farní renesanční kostel sv. Kunhuty, který byl postaven v letech 1927 - 1928 na původním místě starého kostela. Tento kostel byl mnohokrát opravován pro vadnou konstrukci. Varhany v kostele jsou z roku 1846 od Františka Svítily z Nového Města na Moravě (Marketingová strategie mikroregionu Ždánický les a Politaví, dostupné na www.politavi.cz).

Socha sv. Jana Nepomuckého - na návsi je barokní sochařská práce z druhé čtvrtiny 18. staletí. Socha byla dvakrát opravována (v r. 1907 a 2013), je chráněna památkovým úřadem.

Za hřbitovem (za obcí) se nacházejí Boží muka (Historie, dostupné na www.nizkovice.cz).

Obcí prochází cyklotrasa č. 5099 Lovčičky - Kobeřice u Brna - Nížkovice - Heršpice. Občané podporují cestovní ruch - zejm. cyklostezky a turistické stezky.

V obci není možnost stravování, rekreační ubytování je možné během sezóny na farním úřadu.

Trh práce

Počet a složení ekonomicky aktivního obyvatelstva

Ekonomicky aktivní obyvatelstvo obce činí cca 49,6 %, z nichž zaměstnaných je 86,9 % obyvatel. Dle jednotlivých sektorů je zaměstnáno v zemědělství 2,5 %, 42,6 % ve stavebnictví a průmyslu, 42,3 % ve službách a 12,6 % nebylo zjištěno (ČSÚ, SLDB k 26. 3. 2011, dostupné z www.czso.cz).

Vyjížďka za prací

V obci je minimální nabídka pracovních příležitostí. Občané jsou tudíž nuceni za svou práci dojíždět. Za prací dojíždí 41,6 % občanů z celkového počtu ekonomicky aktivních obyvatel, jichž bylo 327 (ČSÚ, SLDB k 26. 3. 2011, dostupné z www.czso.cz). Nejčastěji dojíždí do Brna a Slavkova u Brna.

Míra nezaměstnanosti

Nezaměstnanost v obci byla lehce nadprůměrná ve srovnání s okolními obcemi v DSO Ždánický les a Politaví (viz Příloha č. 2). V letech 2007-2008 se pohybovala na nižší hranici a to 4,0 a 5,5 %. V roce 2009 prudce narostla na 13,2 % a v následujících letech 2010-2011 již pozvolna klesala. Za období let 2012, 2013 nejsou bohužel data známa, a to kvůli odstávce Integrovaného portálu MPSV. Na začátku roku 2014 se pohybovala nezaměstnanost kolem 9 % a ke konci téhož roku se ustálila na hodnotě 8,2 %, která se udržela i na začátku roku 2015 (2/2015 – 8,2 %). Nezaměstnanost však stále vykazuje mnohem vyšší hodnoty, než tomu bylo před započítáním ekonomické recese (Portál zaměstnanosti MPSV, dostupné z <http://portal.mpsv.cz/sz>).

Tab. 6: Míra nezaměstnanosti v obci v letech 2007-2014

Obec	12/2007	12/2008	12/2009	12/2010	12/2011	12/2014
Nížkovice	4,0	5,5	13,2	12,9	10,4	8,2

Zdroj: Portál zaměstnanosti MPSV

Pro hledání vhodných způsobů řešení nezaměstnanosti je nutné znát strukturu nezaměstnanosti. V tabulce jsou uvedeny základní ukazatele struktury nezaměstnanosti, stav k 31. 3. 2014.

Tab. 7: Ukazatele struktury nezaměstnanosti k 31. 3. 2014

	Počet uchazečů o zaměstnání	Podíl nezaměstnaných z počtu obyvatel ve věku 15-64 let (v %)	Podíl nezaměstnaných žen na celkovém počtu uchazečů (v %)	Podíl uchazečů na 50 let celkovém počtu uchazečů (v %)	Podíl osob (déle než 12 měsíců na celkovém počtu uchazečů (v %)	Podíl nezaměstnaných absolventů na celkovém počtu uchazečů (v %)	Počet uchazečů na 1 volné pracovní místo *
Nížkovice	44	9,6	45,5	25,0	15,9	6,8	-

Pozn.: „-“ = v obci není úřadem práce evidováno žádné volné pracovní místo

Obecní úřad využívá možnosti zaměstnávat občany formou veřejně prospěšných prací prostřednictvím úřadu práce. Každý rok se tak zaměstnají 2-3 místní občané. Dozor provádí obecní zaměstnanec.

4. Infrastruktura

Technická infrastruktura

Obec je vybavena základní technickou infrastrukturou. Je elektrifikovaná a plynofikovaná. V části obce byla zbudována splašková kanalizace, některé domácnosti mají septiky či žumpy. Kanalizace doposud není napojena na ČOV. Za účelem vybudování společné kanalizace a ČOV se obec sdružila do menšího účelového svazu DSO Ligary (obce Hodějice, Heršpice, Křižanovice, Němčany, Nížkovice). Skutečnost chybějící kanalizace a čističky odpadních vod negativně ohodnotili občané v rámci dotazníkového šetření. Voda je rozvedena prostřednictvím veřejného vodovodu, vyhovuje dle pití ČSN. V dotazníkovém šetření občanů se objevilo několik výtek v souvislosti s kvalitou pitné vody (tvrdost). Zavedené inženýrské sítě hodnotí respondenti kladně (64 %).

V obci je dobré pokrytí všech tří základních mobilních operátorů, a to T-mobile, O2 a Vodafone částečně. Do obce je zaveden optický kabel, internet je dostupný také přes WIFI.

Co se týče třídění odpadů, občané nejčastěji třídí plasty a sklo. Žádoucí je zajištění více kontejnerů na jednotlivé složky (event. častější svoz), zejména pak na biodpad (především během sezóny jaro-podzim). Obec vyřešení tohoto nedostatku plánuje na rok 2015. Problémem ovšem zůstává pálení, zejména papíru a kuchyňského/zahradního biodpadu, mimoto někteří občané spalují také PET láhve apod. Nejbližší sběrný dvůr pro Nížkovice se nachází v nedalekém Slavkově u Brna. Obec neprovozuje kompostárnu. Svoz odpadů zajišťuje společnost RESPONO a.s.

Dopravní infrastruktura

Obcí ze severozápadu prochází hlavní komunikační tah ze směru Slavkov u Brna - Kyjov, po které denně projede 7 001 - 10 000 vozidel, viz mapa. Katastr obce v podstatě tuto hlavní komunikaci lemují po celé její délce cca 5 km. V důsledku této skutečnosti je obec nadměrně zatížena hlukem, způsobeným zejména provozem nákladních aut. Situace je neřešitelná (protihlukové stěny) kvůli umístění rodinných domů moc blízko u sebe. Nespokojenost s hlukovou zátěží vyjádřili občané v dotazníkovém šetření (27 % spíše nespokojeno/nespokojeno). Poukázali také na hluk způsobený motorovými sekačkami v sezóně. Ovzduší díky blízkosti lesa není tak zatíženo. Se stavem ovzduší projevil spokojenost (78% spokojeno/spíše spokojeno). Občané si spíše stěžovali na pálení odpadků a potažmo inverzi/smog v

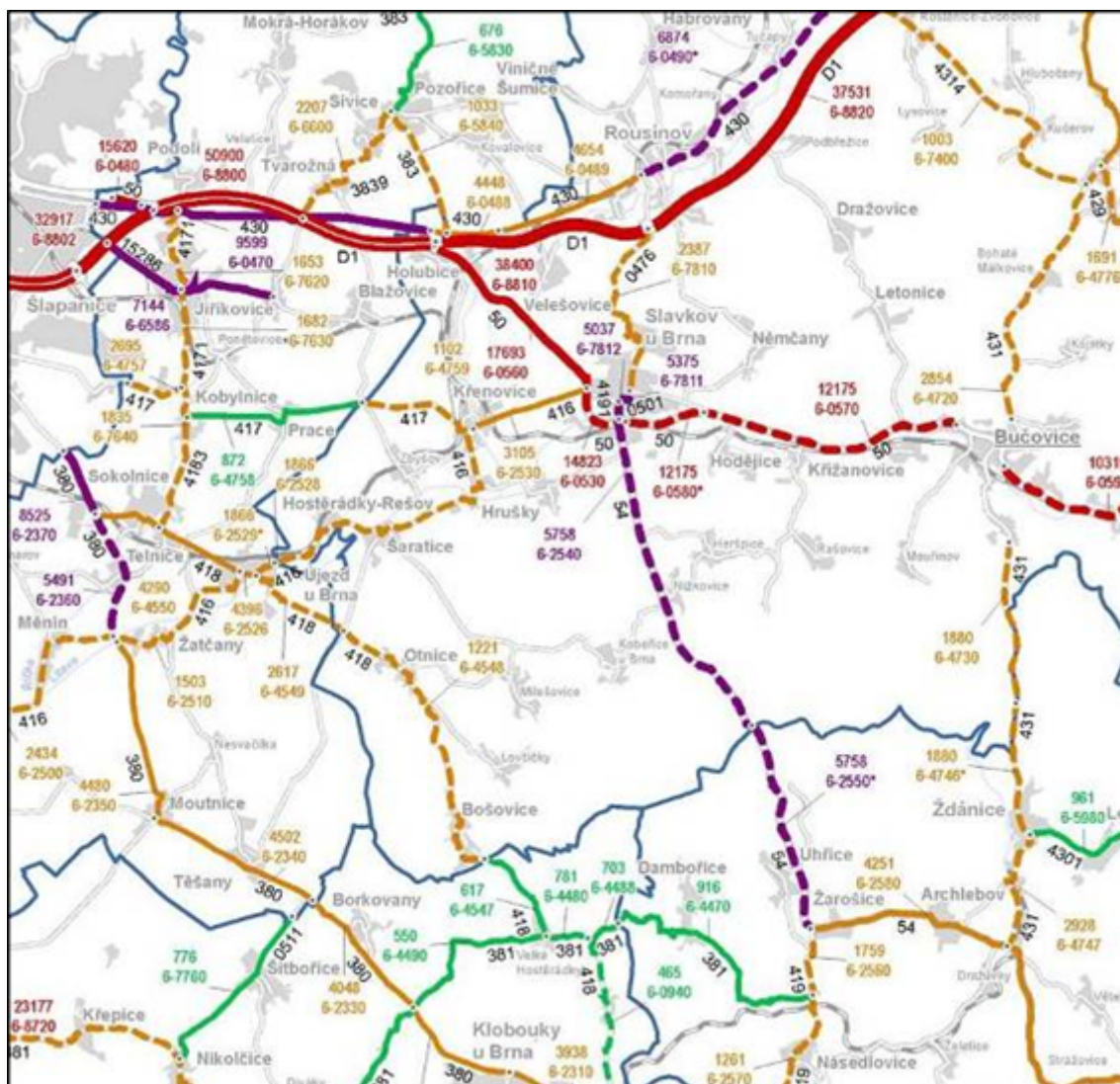
zimním období.

Železniční trať obcí neprochází.

Údržbu místních komunikací provádějí zaměstnanci obce.

Problémem je parkování, automobily jsou mnohdy odstavené na nebezpečných či nevhodných místech. V obci není prostor pro vybudování parkovišť. Občané jsou nejvíce nespokojeni s parkováním v obci (43 % respondentů je s parkováním spíše/zcela nespokojeno). Další problém spočívá v chybějících chodnících, se současným stavem je nespokojena asi třetina respondentů. Obecní úřad v nejbližším období plánuje vybudovat podél státní silnice směrem k zastávce chodník včetně osvětlení.

Menší spokojenost občané také projeví v souvislosti s provozem na komunikaci (zejména kvůli průjezdu kamionů a nákladních automobilů).



Obr. 6: Dopravní situace v rámci ORP Slávkov

Zdroj: Celostátní sčítání dopravy 2010 (<http://scitani2010.rsd.cz/pages/map/default.aspx>), Ředitelství silnic a dálnic

Dopravní obslužnost

Obec je vzdálena cca 5 km od Slavkova u Brna, 29 km od Brna a 26 km od Vyškova. V obci funguje IDS JMK, v tomto případě funguje blízký Slavkov u Brna jako přestupní uzel. Přes obec jezdí a dopravně jej obsluhují i dálkové autobusy ČSAD Kyjov při cestování do Brna a zpět. Občané těchto spojů využívají při cestování za prací nejčastěji do Brna (52 %) a samozřejmě také do Slavkova u Brna. V dotazníkovém šetření občané ocenili velmi dobrou dopravní obsluhu (spokojenost 84 %) a dostupnost větších měst (Brno, Vyškov, Slavkov).

Relativně dobré spojení je i na bývalé okresní město Vyškov, ale pouze v pracovních dnech, o víkendech se musí občané dopravovat vlastními silami, případně přes město Brno, což znamená jisté komplikace. Spojení do Vyškova je i o víkendech jenom v menším počtu spojů.

5. Vybavenost obce

Bydlení

V obci je 211 obydlených domů, neobydlených je kolem 50, z toho 32 slouží k rekreaci. Za obcí je cca 20 funkčních individuálních rekreačních objektů - chat. Obec nemá k dispozici bytové domy, pouze v bytovém domě u hřiště vlastní dva byty, které jsou pronajímány občanům (ČSÚ, SLDB k 26. 3. 2011, dostupné z www.czso.cz).

Vzhledem ke skutečnosti, že obyvatelstvo obce stárne, zahrnuje obec do svých budoucích záměrů výstavbu sociálního domu. Jednou z možností je budova bývalých kanceláří v areálu Agria, a.s. Mezi další záměry patří vybudování inženýrských sítí pro výstavbu rodinných domů.

Přestože se poslední změny v územním plánu uskutečnily v nedávné době (2012), většina obyvatel obce ho vůbec nezná (60 % - dotazníkové šetření). O bydlení-dům/byt v obci je stále zájem (cca 10 zájemců). Na dotaz podpory další výstavby se většina respondentů přiklání k variantě využití volných ploch a objektů ve stávající zástavbě.

Školství a vzdělávání

Obec je zřizovatelem ZŠ a MŠ Nížkovice. ZŠ navštěvuje 24 žáků ve 2 třídách z celkové kapacity 55 žáků. Průměr na třídu je 12 žáků. Do kapacity školy se taktéž počítá 28 žáků, kteří plní povinnou školní docházku formou individuální výuky domácího vzdělávání (Stav za školní rok 2012-2013, Vlastní šetření v regionu). Škola má vlastní družinu. Žáci II. stupně pak vyjíždějí do základních škol do Slavkova u Brna. Celkem denně za vzděláním z obce v roce 2011 vyjíždělo 37 dětí (ČSÚ, SLDB k 26. 3. 2011, dostupné z www.czso.cz). Do středních škol žáci dojíždějí nejčastěji do Brna, méně pak do Slavkova u Brna či do Bučovic.

MŠ je jednotřídní. Co se týče kapacity u MŠ, zde za školní rok 2012-2013 bylo umístěno 28 dětí z celkové kapacity 28 dětí. Volná místa byla vedle dětí z Nížkovic poskytnuta také dětem z Heršpic a Koberic.

V budově MŠ je školní jídelna společná pro obě školy. Ostatní obědy využívají občané obce - senioři, kteří obdrželi příspěvek od obce na stravování, takže kapacita je téměř naplněna (Statistická ročenka školství MŠMT; ČSÚ; Vlastní šetření v regionu, 2014).

V období let 2007-2014 prošly obě školy rozsáhlými rekonstrukcemi, např. v roce 2007 se za přispění OÚ

vybudovalo sociální zařízení v budově ZŠ a vzduchotechnika v kuchyni MŠ. V roce 2008 se podařilo vyměnit okna v obou budovách a vybudoval se zahradní domek v obecní zahradě sloužící převážně pro aktivity MŠ a ZŠ. V roce 2010 se dobudovalo víceúčelové hřiště za MŠ a celkově se provedla rekonstrukce el. vedení v ZŠ. V roce 2014 bylo pořízeno topení v MŠ a položeno nové PVC v ZŠ. MŠ byla v tomto školním roce vybavena nábytkem. Do budoucna se plánuje odvlhčení zdi.

Školy se účastní různých akcí a exkurzí, spolupracují s OÚ na pořádání, např. Dětského karnevalu, Drakiády, Uspávání broučků, Čertovské tancovačky, vystoupení ke Dni matek, Vánoční besídky, Tříkrálové sbírky, Skřítků a víl, dále pak na Vánočním koncertě, Perníčcích, Dýňování, Tradičních hodech a mnohých dalších.

S činnostmi mateřinky je spokojeno/spíše spokojeno 40 % respondentů, nespokojeno/spíše nespokojeno 10 %. Co se týče základní školy, s jejím fungováním je spokojeno/spíše spokojeno 36 % dotazovaných, nespokojeno/spíše nespokojeno pouze 5 %. Rodiče by uvítali delší provozní dobu MŠ a družiny, dále provoz mateřinky alespoň několik dní v době letních prázdnin.

Zdravotnictví

Veškerou zdravotní péči pro obec spádově zabezpečuje Slavkov u Brna, ať už je to praktický lékař pro děti či dospělé, stomatolog či specializovaný lékař. Další specializovaní lékaři jsou pak ve Vyškově či Brně. Území obce spadá pod výjezdová stanoviště zdravotnické záchranné služby Slavkov u Brna, funguje non-stop.

Co se týče spokojenosti se zdravotními službami, občané jsou závislí na dopravě k lékaři do větších obcí - odtud se také patrně odvíjí nespokojenost občanů, která je asi třetinová.

Sociální péče

Komunitní plánování sociálních služeb zabezpečuje Slavkov u Brna, s tím souvisí poskytování sociálních služeb - tyto jsou poskytovány většinou právě ze Slavkova u Brna. Stejně tak do Slavkova vyjíždí obyvatelé Nížkovic do sociálních poraden.

Pobytová zařízení sociálních služeb v obci nejsou, jsou nuceni je hledat v blízkém či vzdálenějším okolí. Využívají tak např. služeb Domova pro seniory ve Vyškově, Domova Hvězda, p.o. domov se zvláštním režimem a domov pro seniory v Nových Hvězdlicích. Obec Nížkovice se podílí od roku 2014 na spolufinancování sociálních zařízení zapojených do komunitního plánování (cca 14 tis. Kč/ročně) (Strategie území správního obvodu ORP Slavkov u Brna, 2014).

Obec zaměstnává na částečný úvazek paní na sociální služby pro seniory, jež pro ně zajišťuje nákupy, úklidy či donášku obědů. V budoucnu obec plánuje rozšíření těchto služeb.

Co se týče služeb sociálních, nespokojena je asi čtvrtina dotazovaných, spokojena pak pětina. Problém také tkví v tom, že většina obyvatel (67 %) nemá o komunitním plánování v regionu zcela žádnou představu, občané tedy nejsou o možnostech v sociálních službách dostatečně informováni. O výstavbu sociálního (nízko-nákladového) bydlení pro seniory projevilo zájem 74 % dotazovaných, přičemž aktuálně by tuto možnost využila asi čtvrtina z celkového počtu respondentů (tj. aktuální poptávka = 29 osob).

Senioři se zapojují do obecních akcí a aktivit prostřednictvím svých spolků, jichž jsou členy. Obec pořádá pravidelné každoroční setkání se staršími občany.

Kultura

Pro pořádání kulturních a společenských akcí využívá obec místní Sokolovnu s kapacitou cca 200 lidí, která v roce 2006 prošla rekonstrukcí, kdy se položila nová podlaha, a provedly se částečné rozvody elektřiny. Občané v dotazníkovém šetření pozitivně ocenili provedené opravy, zejm. budov v majetku obce a návsi.

Mezi nejvýznamnější kulturní akce pořádané v obci patří Obecní ples, Dětský karneval, Tradiční hody, Kateřinská zábava, Vánoční koncert, Vítání jara se Slávkem Janouškem, Dětský den, Sjezd rodáků (pořádá OÚ), Ostatky a průvod masek (pořádá SK a mládež), Výstava vín (pořádá Český zahrádkářský svaz) a Školní diskotéka. Na některé akce se sjíždí lidé i z okolí (výstava vín, Tradiční hody).

V místní knihovně byla zřízena od února 2006 veřejná internetová stanice. Služby jsou poskytovány zdarma. Knihovna má samostatné dětské a dospělé oddělení. Knihovna má 2 214 knih ve volném výběru.

Kulturně-historický potenciál se pojí s Bitvou tří císařů (1805). Vyhlášená památková zóna Bojiště bitvy u Slavkova je jak pro turisty domácí, tak i pro návštěvníky z celého evropského kontinentu velkým lákadlem. Obec Nížkovice se nachází v bezprostřední blízkosti památkové zóny.

Občané jsou relativně spokojeni se spolkovou činností a také nabídkou kulturních aktivit v obci. Uvítali by více kulturních akcí (pozitivní ohlas na tradiční hody, ostatky, aj. akce). Respondenti dále upozorňují na nedostatek volnočasových aktivit jak pro dospělé, tak děti a mládež.

Sport a volnočasové aktivity

Ke sportovním účelům slouží hřiště, které spravuje SK Nížkovice. Pro sporty interního typu slouží místní Sokolovna. Děti navštěvují víceúčelové hřiště, blíže viz kapitola školství.

Většina obyvatel je spokojena se stavem odpočinkových zón (72 %) a dětských hřišť (75 %). Vhodné bude doplnění pískoviště na dětském hřišti, jeho častější údržba a případné zastínění. Nabízí se např. možnost výsadby stromů.

6. Životní prostředí

Stav životního prostředí

Z celkové katastrální plochy obce zabírá většinu orná a ještě více zemědělská půda. Obec lemují dva přítoky Nížkovického potoka, které se v obci stékají v jeden. Hrozí povodně z přívalových dešťů i z okolních lesů a eroze půdy z nedalekých polí. Koeficient ekologické stability, který určuje poměr tzv. stabilních a nestabilních krajinnotvorných prvků (ekosystémů) v řešené lokalitě, je v Nížkovicích nízký. Hodnota řešeného koeficientu označuje katastr obce Nížkovice jako území, které je nadprůměrně využíváno, kde došlo ke zřetelnému narušení jeho přírodních struktur a kde základní ekologické funkce musí být neustále nahrazovány technickými zásahy (Míchal, 1985).

Tab. 8: Druhy pozemků

Celková výměra pozemku (ha)	703
Orná půda (ha)	559
Chmelnice (ha)	0
Vinice (ha)	2
Zahrady (ha)	22
Ovocné sady (ha)	3
Trvalé travní porosty (ha)	11
Zemědělská půda (ha)	597
Lesní půda (ha)	42
Vodní plochy (ha)	3
Zastavěné plochy (ha)	12
Ostatní plochy (ha)	48
Koeficient ekologické stability (%)	0,14

Zdroj: risy.cz

Skládky v obci nejsou.

V dotazníkovém šetření občané ocenili klidné prostředí s blízkostí lesa. Co se týče kvality a údržby veřejné zeleně - se stavem veřejné zeleně jsou občané až na drobné výjimky spokojeni (85 % spokojeno/spíše spokojeno), na druhou stranu některé části obce nejsou zcela udržované - žádoucí je častější sečení trávy.

Občané se pak nejkritičtěji staví ke stavu vodních toků v obci (45 % nespokojeno/spíše nespokojeno) - kamenem úrazu je pak nedostatečně udržovaný potok (zarostlé břehy, zápach). Tento nedostatek hodlá obec řešit na vlastní náklady, případně ve spolupráci s Povodím Moravy.

Ochrana životního prostředí

Katastrální území obce spadá do Přírodního parku Ždánický les. Obec je součástí přírodního parku Ždánický les. Přírodní park Ždánický les se rozkládá na území okresů Vyškov, Hodonín, Kroměříž a Břeclav v oblasti Středomoravských Karpat a má rozlohu 68 km². Byl zřízen 24. dubna 1996 jako klidová oblast přírodního parku. Jsou zde enklávy bukových a dubových porostů a dále zachovalý komplex nivních luk. Nachází se zde množství chráněných rostlin a živočichů (Kopřiva, dostupné na cs.wikipedia.org).

Chráněná území na katastru obce se nevyskytují. Střety rozvojových záměrů obce s ochranou přírody nejsou, ani problémy ochrany přírody v obci.

7. Správa obce

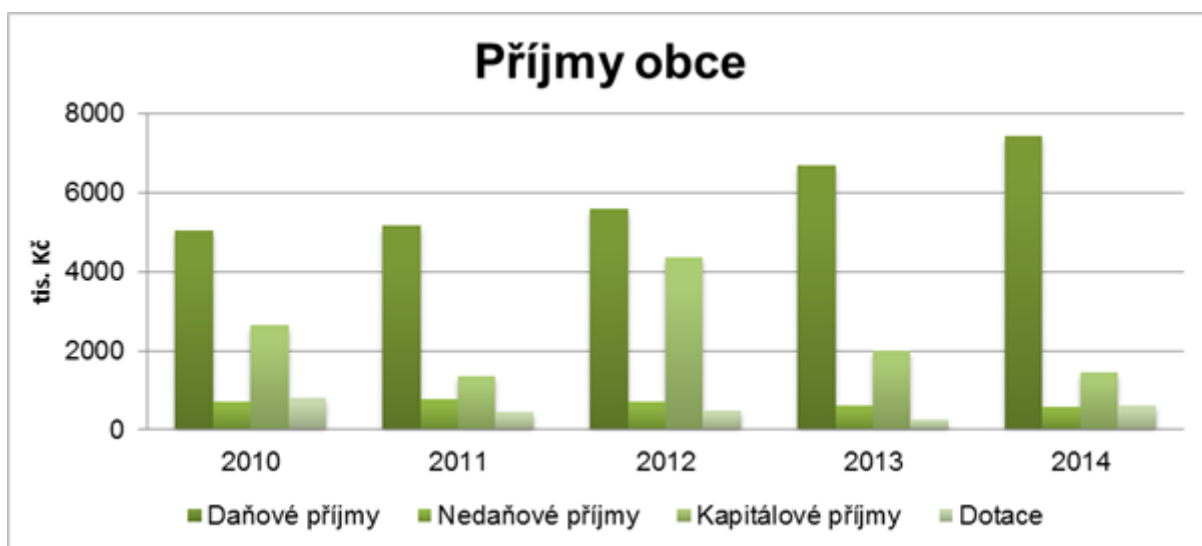
Obecní úřad a kompetence obce

Obecní úřad vykonává úkoly v samostatné působnosti obce, které mu uloží zastupitelstvo obce. Zastupitelstvo má 9 členů. Starosta je uvolněný. V obci jsou dále zaměstnaní: mzdová účetní (celý pracovní úvazek), administrativní pracovníce (částečný pracovní úvazek, jeden pracovník na údržbu. Úřad využívá možnost zaměstnávat občany na veřejně prospěšné práce. Pro jiné obce obec nevykonává žádné činnosti. Obec je zřizovatelem Základní a Mateřské školy v Nížkovících.

Občané jsou všeobecně s fungováním veřejné správy poměrně spokojeni (vyhovující otvírací doba úřadu, až na jednu výtku relativní spokojenost s prací úředníků). Na druhou stranu s činností zastupitelstva není spokojeno 30 % respondentů (výtky k nízké účasti na jednáních a hájení vlastních zájmů). Situace se vyřešila změnou zastupitelstva v komunálních volbách 2014 (dotazníkové šetření se uskutečnilo v srpnu 2014).

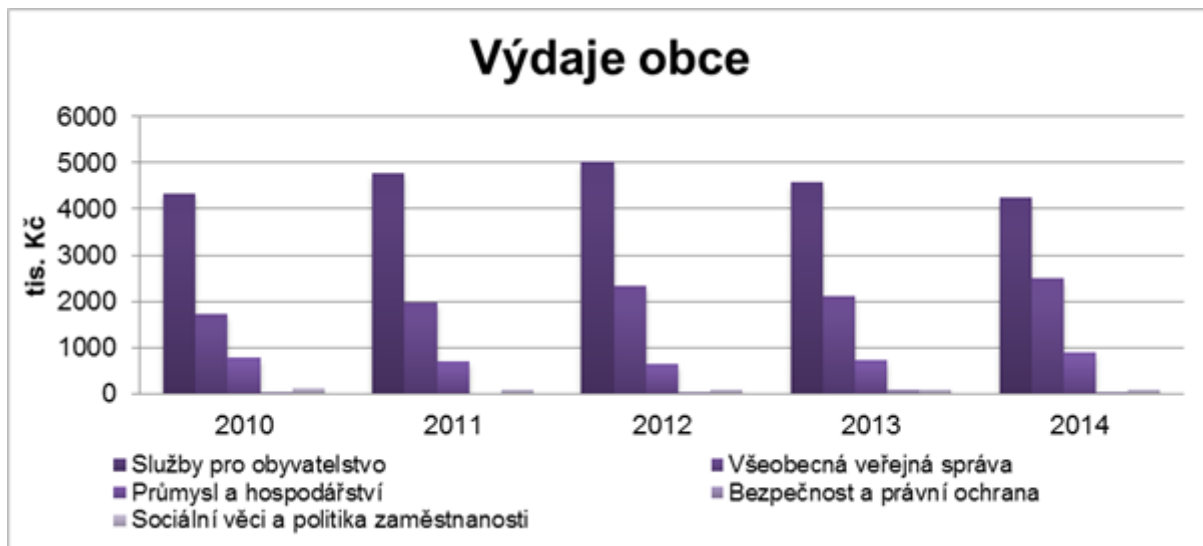
Hospodaření a majetek obce

Základní informace k hospodaření obce je zaznamenáno v následujících grafech vycházejících z dat evidovaných Ministerstvem financí České republiky, které sleduje zejména příjmy, výdaje v jejich základním členění a výsledek hospodaření, tedy saldo příjmů a výdajů.



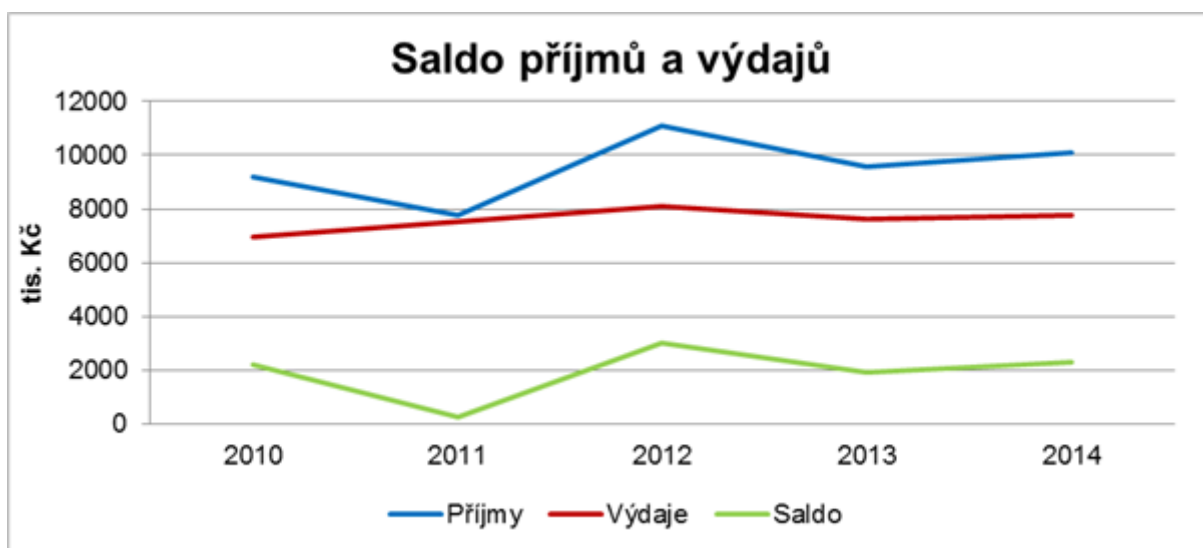
Obr. 7: Příjmy obce v letech 2010-2014

Jak je z grafu vidět, největší část rozpočtu obce v oblasti příjmů tvoří daně a v průběhu let se jedná o vzestupnou hodnotu. Nedaňové příjmy se drží na přibližně stejné, ne moc významné, hodnotě. Druhou významnější částí příjmů jsou kapitálové příjmy. Obec ve sledovaných letech prodávala byty v obecních bytovkách a to za cenu obvyklou (v r. 2012 přes 4 mil. Kč, v r. 2011 za 2,5 mil. Kč, v r. 2013 za 2 mil. Kč). Spolu s byty obec prodávala i poměrnou část pozemků pod bytovkami a v přilehlém okolí. Struktura transferových příjmů je popsána níže.



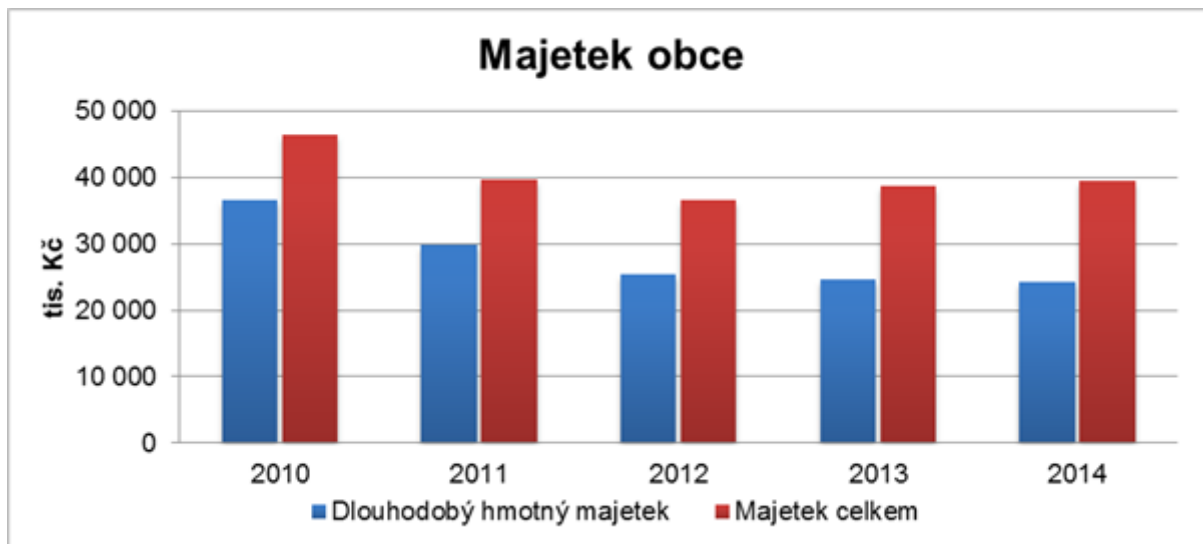
Obr. 8: Výdaje obce v letech 2010-2014

Největší výdaje obec vynakládá na komunální služby a územní rozvoj, vzdělávání, sběr a svoz komunálních odpadů, sportovní zařízení v majetku obce a ostatní tělovýchovnou činnost. Další významné prostředky jsou na veřejnou správu, prostředky na odvádění a čištění odpadních vod, provoz veřejné silniční dopravy, služby sociální péče – osobní asistence, pečovatelská služba.



Obr. 9: Saldo příjmů a výdajů obce v letech 2010-2014

Jak je z grafu patrné daří se obci držet saldo vyrovnané a v kladných hodnotách. Obci se daří nevyčerpat všechny příjmy na potřebné výdaje. I přes propad příjmů v r. 2011 se podařilo obci zůstat v kladných hodnotách.



Obr. 10: Hodnota majetku obce v letech 2010-2014

Hodnotu obce tvoří zejména budovy a stavby. Dále pak pozemky (stavební pozemky, louky, ...). Obec v posledních letech přistoupila k prodeji obecních bytů, proto se hodnota majetku obce v posledních letech snížila (příjmy z prodeje majetku jsou popsány výše).

K hospodaření obce přispívají také finanční prostředky z dotací. Obec Nížkovice získává nejčastěji dotace z Jihomoravského kraje, které jsou využívány na veřejnou správu, dále pak dotace z Úřadu práce na podporu zaměstnanosti v obci. Dotace jsou pro obec také nezbytné při investicích do veřejných budov.

Obec je dlouhodobě aktivní při získání dalších finančních zdrojů (zejména u nenárokových dotací. Za poslední 4 roky získala obec více než 2 mil. Kč.

Obci se podařilo získat v minulých letech následující dotace:

Tab. 9: Získané dotace za období 2010-2013

Projekt	Výše dotace	Rok	Zdroj dotace
Rekonstrukce rozvodů elektriny v ZŠ	160 000,00 Kč	2010	JMK
VPP	84 000,00 Kč	2010	ÚP
online katalog do knihovny	7 000,00 Kč	2010	JMK (program VISK)
ZŠ a MŠ	259 901,00 Kč	2010	EU
SDV	243 300,00 Kč	2010	JMK
Oprava Sokolovny (podlaha, elektroinstalace)	150 000,00 Kč	2011	JMK
VPP	107 630,00 Kč	2011	JMK
SDV	199 400,00 Kč	2011	JMK
Zpracování územních plánů	81 000,00 Kč	2012	JMK
SDV	195 700,00 Kč	2012	JMK
ZŠ a MŠ	173 267,00 Kč	2012	EU

SDV	121 300,00 Kč	2013	JMK
ZŠ a MŠ	173 267,00 Kč	2013	EU
oprava sochy J. Nepomuckého	50 000,00 Kč	2013	MK ČR
VPP	56 449,00 Kč	2013	ÚP
Σ	2 062 214,00 Kč	x	x

Zdroj: MOS

Bezpečnost

Kriminalita je srovnatelná s okolními obcemi. Obec spadá do obvodního oddělení Policie ČR Slavkov u Brna, kde za období leden-prosinec 2014 evidováno celkem 261 trestných činů, což znamená index kriminality 120,6. Z tohoto počtu je 135 objasněno (objasněnost trestných činů je tedy cca 52 %). Pro srovnání, JMK má za stejné období index kriminality 233,2 a počet trestných činů 27 109, objasněných 43 %, ČR 275,3 a počet trestných činů je 288 660, objasněných 44 % (Mapa kriminality, dostupné z <http://mapakriminality.cz/>).

Prevence kriminalita v obci je řešena jen minimálně, v obci se řeší spíše přestupky.

Varování obyvatel před nebezpečím je zajištěno prostřednictvím místního rozhlasu.

Největší nebezpečí občané spatřují na státní silnici (rychlost projíždějících aut, nedodržování předpisů) a také špatná dostupnost k zastávce „U křížku“ (bude řešeno, viz kapitola Technická infrastruktura).

Alarmující je dále drogová problematika (injekční stříkačky na dětských hřištích) a jiné sociálně-patologické jevy.

Vnější vztahy a vazby obce

Obec úředně spadá pod obec s rozšířenou působností Slavkov u Brna, kde je pověřený úřad, stavební úřad a matrika.

Obec je členem DSO Ždánický les a Politaví, MAS Slavkovské Bojiště z.s. a DSO Ligary.

DSO Ždánický les a Politaví

Tento mikroregion se nachází v oblasti východního Brněnska, na pomezí tzv. Hanáckého Slovácka a Hané. Vznikl v roce 1996 a sdružuje celkem 27 obcí, které leží v okrese Vyškov a Hodonín. K jeho základním cílům patří především získávání finančních prostředků pro uskutečňování společných projektů, propagace svazku jako celku, vytváření společných strategických dokumentů a studií, opravy historických a církevních staveb, podpora vybudování cyklostezek či snaha o rozvoj folklórních a historických tradic (DSO Ždánický les a Politaví, dostupné z <http://www.politavi.cz/>).

MAS Slavkovské bojiště

Místní akční skupina (MAS) Slavkovské bojiště (dříve Za humnami) byla založena v roce 2006. MAS je založena na principu partnerství a spolupráce veřejného, soukromého a neziskového sektoru na místní úrovni. Místní akční skupiny tvoří zástupci obcí, místních podnikatelů, neziskových organizací a aktivní občané. Z hlediska právního postavení jsou to neziskové organizace, jejichž hlavním cílem je rozvoj a podpora regionu. Území MAS se postupně rozrostlo na území DSO Ždánický les a Politaví, Mikroregion Roketnice, svazek obcí Mohyla míru a Mikroregion Cezava.

DSO Ligary

Účelový svazek DSO Ligary byl založen se záměrem vybudování společné kanalizace a ČOV pěti obcemi, a to obcemi Hodějice, Heršpice, Němčany, Nížkovice a Křižanovice. Po splnění tohoto úkolu účelový svazek nezanikne, jelikož bude kanalizaci dále provozovat.

A.2 Východiska pro návrhovou část

Vyhodnocení dotazníkového šetření

Na základě SWOT analýzy vyplynuly hlavní aktivity, kterými by se měla obec Nížkovice v budoucích letech zabývat. Obec ve spolupráci s MAS Slavkovské bojiště provedla dotazníkové šetření, jehož cílem bylo získat většinový pohled obyvatel na život v obci.

Dotazníky byly rozneseny do domovních schránek na podzim roku 2014, ještě před komunálními volbami. K dotazníku se měl možnost vyjádřit každý člen obce od 18 let, nebyl tedy hodnocen za domácnost jako celek, ale jednotlivými členy domácností samostatně.

Z rozdaných 596 dotazníků se vrátilo 127, což činí 21,31 % z celkového počtu.

Nejpočetnějšími segmenty, které v dotazníkovém šetření odpovídaly, byli zejména občané seniorského věku a ve střední věkové kategorii 31 - 50 let. Respondenty můžeme dále rozdělit do dvou nejpočetnějších skupin - na občany, kteří se do obce přistěhovali v dospělosti, a to před více než pěti lety (45 %) a pak na starousedlíky, tzn. ty, kteří žijí v obci od narození (28 %).

Odpovědi respondentů jsou zpracovány v analytické části strategického dokumentu a ve SWOT analýze. Celkově se občané stavěli k hodnocení kladně a se zájmem.

Shrnutí podkladů pro návrhovou část

Obec Nížkovice patří v rámci území MAS Slavkovské bojiště do kategorie malé obce. Ve srovnání s ostatními obcemi zmiňované MAS jsou nyní Nížkovice obcí s nejvyšším indexem stáří v daném území. Do budoucna lze však předpokládat jeho postupné snižování, jak ukazuje obr. 4. Je však důležité vycházet ze současné situace a zaměřit se právě na potřebné skupiny. Obec má zajištěny terénní služby a počítá do budoucna s jejich rozšířením. Stejně tak uvažuje o výstavbě zařízení pro seniory. Na druhou stranu má také v úmyslu zajistit další výstavbu rodinných domů prostřednictvím vybudování inženýrských sítí. V obci funguje několik spolků a sdružení, které se podílejí na pořádání a organizaci kulturních, společenských a sportovních aktivit, které jsou také podporovány ze strany obce. Nížkovice mají zajištěnu relativně dobrou občanskou vybavenost, kterou si v rámci dotazníkového šetření pochvalovali i samotní respondenti.

Problémem obce se jeví neustále vysoká nezaměstnanost (8,2%), která se doposud nedostala na hodnoty, jež vykazovala před započítáním ekonomické recese. K dalším nedostatkům patří vysoká hluková zátěž, nebezpečí z hlavní komunikace vedoucí obcí a špatný stav technické infrastruktury.

Obec je členem DSO Ždánický les a Politaví, MAS Slavkovské bojiště, z.s. a DSO Ligary, jehož prostřednictvím je v obcích Nížkovice, Hodějice, Heršpice, Křižanovice a Němčany řešena výstavba společné kanalizace s ČOV.

SWOT analýza

Silné stránky

- **Dobrá dopravní obslužnost veřejnou dopravou, fungující IDS**
- **Využívání VPP obcí**

- Podpora spolkové činnosti OÚ
- Blízkost a dostupnost větších měst - Brno, Slavkov u Brna (pracovní příležitosti)
- Klidné prostředí s blízkostí lesa
- pozemky pro výstavbu rodinných domů
- Zavedené třídění odpadů
- Členem DSO Ligary
- Bez brownfieldů
- Uspokojivý stav veřejné zeleně a odpočinkových zón
- Bez černých skládek
- Dobrá občanská vybavenost - MŠ, ZŠ v obci, obchod, pošta, inženýrské sítě, knihovna
- Spolupráce OÚ a spolků při pořádání kulturních akcí
- Bohatý kulturní a společenský život
- Poskytování sociálních služeb prostřednictvím terénního zaměstnance
- Provedené opravy v obci

Slabé stránky

- Nedostatek parkovacích a odstavných ploch
- Špatné mezilidské vztahy
- Bez komerčních služeb
- Malá nabídka pracovních příležitostí
- Bez pozemků a objektů určených pro podnikání
- Chybějící chodníky a jejich celkový špatný stav
- Špatný stav kulturních zařízení
- Nízká informovanost o sociálních službách a komunitním plánování
- Nedostatek volnočasových aktivit pro všechny věkové skupiny
- Nepořádek po pejskařích
- Nedostatek kontejnerů na bioodpad a tříděný odpad
- Pálení odpadků a trávy v lokálních topeništích
- Neudržovaný potok
- Nevyhovující stav vodní nádrže

Příležitosti

- Rozvoj obce prostřednictvím MAS a svazku obcí
- Kulturně-historický potenciál oblasti
- Využití finančních prostředků z dotačních titulů jak národních, tak i evropských

Hrozby

- Stárnutí obyvatelstva a vylidňování obce
- Vysoká nezaměstnanost
- Povodně způsobené přívalovými dešti
- Eroze půdy
- Nadměrná hluková zátěž
- Rostoucí intenzita dopravy

B. NÁVRHOVÁ ČÁST

B.1 Strategická vize

Dlouhodobá vize zachycuje představu o budoucnosti obce, jak se bude obec měnit a zlepšovat. Strategická vize obce je definována zejména na základě výsledků a závěrů předchozích bodů analytické části a také na základě jednání pracovní skupiny. Naplnění vize bude dosaženo realizací tohoto Programu rozvoje obce a následně na něj navazujících dokumentů stejného charakteru.

Vize obce Nížkovice

Obec Nížkovice splňuje podmínky klidného a bezpečného života svých občanů v blízkosti přírody. Nabízí jim dostupné služby, kvalitní technickou a dopravní infrastrukturu, čisté zázemí obce, která žije bohatým kulturním životem a kde si občané uvědomují důležitost přírody, kterou chrání a pečují o ni.

B.2 Cíle, opatření a aktivity

🔺 Vysoká důležitost — Střední důležitost 🟢 Nízká důležitost

Cíl : „1. Bezpečné zázemí obce Nížkovice”

Opatření : „1.1 Zlepšení technické infrastruktury”	Od - do	Odpovědnost	Náklady (tis. Kč)	Zdroj financování
🔺 „Zbudování kanalizace s ČOV” Lze financovat z OPŽP – spec. cíl 1.1 obec nemá zpracovaný projekt, proto nelze v současnosti odhadnout náklady na tuto aktivitu	2016 - 2016	obec	0	Vlastní + externí
🔺 „Výstavba a oprava chodníků” po dokončení kanalizace	2020 - 2020	obec	0	Vlastní + externí
— „Rozšíření, rekonstrukce a oprava veřejného osvětlení” rozšíření veřejného osvětlení k zastávce směr Brno	2020 - 2020	obec	0	Vlastní + externí
🔺 „Oprava opěrné zdi v místní části Chaloupky” obec nemá zpracovaný projekt, proto nelze v současnosti odhadnout náklady na tuto aktivitu	2019 - 2019	obec	0	Vlastní
Opatření : „1.2 Zlepšení dopravní infrastruktury a bezpečnosti obce”	Od - do	Odpovědnost	Náklady (tis. Kč)	Zdroj financování
🔺 „Rekonstrukce a opravy místních komunikací”	2015 - 2020	obec	0	Vlastní + externí
🟢 „Obnova dopravního značení”	2020 - 2020	obec	0	Vlastní
🔺 „Výstavba komunikace za hřbitov” obec nemá zpracovaný projekt, proto nelze v současnosti odhadnout náklady na tuto aktivitu	2016 - 2016	obec	0	Vlastní + externí

Cíl : „2. Kvalitní životní podmínky v obci Nížkovice”

Opatření : „2.1 Zlepšení kvality školství v obci”	Od - do	Odpovědnost	Náklady (tis. Kč)	Zdroj financování
<ul style="list-style-type: none"> 🔺 „Odvhlčení zdi ZŠ, MŠ” Lze financovat i z IROP spec. cíl 2.4, lze i přes MAS 	2016 - 2016	obec	0	Vlastní + externí
<ul style="list-style-type: none"> — „Rozšíření provozu MŠ i o prázdninách” 	2015 - 2015	obec	0	Vlastní
<ul style="list-style-type: none"> 🔺 „Podpora aktivit školy ze strany OÚ” 	2015 - 2020	obec	0	Vlastní

Opatření : „2.2 Podpora spokojeného žití pro všechny”	Od - do	Odpovědnost	Náklady (tis. Kč)	Zdroj financování
<ul style="list-style-type: none"> 🔺 „Vybudování inženýrských sítí pro výstavbu rodinných domů” 	2016 - 2016	obec	0	Vlastní
<ul style="list-style-type: none"> — „Podpora a rozšíření stávajících sociálních služeb” ve spolupráci s Charitou 	2015 - 2020	obec	0	Vlastní
<ul style="list-style-type: none"> — „Zlepšení informovanosti občanů o sociálních službách a komunitním plánování, umístění informací na portál obce” 	2015 - 2020	obec	0	Vlastní

Cíl : „3. Kulturnější a sportovnější život v obci Nížkovice”

Opatření : „3.1 Podpora kultury, sportu a společenského vyžití”	Od - do	Odpovědnost	Náklady (tis. Kč)	Zdroj financování
<ul style="list-style-type: none"> 🔺 „Podpora místní spolkové činnosti zaměřené na udržování tradic a místního folklóru” 	2015 - 2020	obec	0	Vlastní
<ul style="list-style-type: none"> — „Stavební úpravy a přístavba Sokolovny” obec nemá zpracovaný projekt, proto nelze v současnosti odhadnout náklady na tuto aktivitu 	2020 - 2020	obec	0	Vlastní + externí
<ul style="list-style-type: none"> 🔺 „Rozšíření volnočasových aktivit pro dospělé i děti” 	2015 - 2020	spolky, obec	0	Vlastní
<ul style="list-style-type: none"> 🔺 „Rozvoj dalších sportovních aktivit” 	2015 - 2020	spolky	0	Externí
<ul style="list-style-type: none"> — „Opravy, údržba a úklid hřišť” 	2015 - 2020	obec	0	Vlastní

Cíl : „4. Zelenější a čistší obec Nížkovice”

Opatření : „4.1 Obnova veřejných prostranství a protipovodňová opatření”	Od - do	Odpovědnost	Náklady (tis. Kč)	Zdroj financování
<ul style="list-style-type: none"> — „Výsadba a údržba veřejné zeleně” Lze financovat z OPŽP - spec. cíl 4.4 	2015 - 2020	obec	0	Vlastní + externí
<ul style="list-style-type: none"> 🔺 „Pravidelné doplňování odpočinkových ploch a mobiliáře a vybavení Masarykova sadu” Lze financovat z OPŽP - spec. cíl 4.4 	2018 - 2018	obec	0	Vlastní + externí
<ul style="list-style-type: none"> 🔺 „Komplexní revitalizace Masarykova sadu a okolí Nížkovického potoka v extravilánu obce Nížkovice” Lze financovat z OPŽP - spec. cíl 4.4 	2018 - 2018	obec	0	Vlastní
<ul style="list-style-type: none"> — „Rozšíření obecní zahrady” Lze financovat z OPŽP - spec. cíl 4.4 	2020 - 2020	obec	0	Vlastní + externí
<ul style="list-style-type: none"> — „Vyčištění a častější údržba potoka” 	2015 - 2020	obec	0	Vlastní

Opatření : „4.2 Zlepšení třídění odpadu”	Od - do	Odpovědnost	Náklady (tis. Kč)	Zdroj financování
--	---------	-------------	-------------------	-------------------

— „Doplnění kontejnerů na bioodpad a na tříděný odpad“	2015 - 2020	obec	0	Vlastní
⬆ „Doplnění odpadkových košů a košů na psí exkrementy“	2015 - 2020	obec	0	Vlastní
⬆ „Osvěta a informovanost obyvatel o ŽP“	2015 - 2020	obec	0	Vlastní
— „Vybudování sběrného místa“ v případě vytvoření sběrného dvora lze využít OPŽP spec. cíl 3.2.	2016 - 2016	obec	0	Vlastní

B.3 Podpora realizace programu

Realizace strategie

Pro úspěšnou realizaci PRO Nížkovice je důležité se do budoucna zaměřit především na efektivní spolupráci jednotlivých aktérů, a to konkrétně obce, spolků, občanů i subjektů vně obce. Na základě tohoto programu bude obec Nížkovice postupně realizovat všechny prakticky a finančně realizovatelné záměry, a to se zohledněním určených priorit k jednotlivým záměrům.

Před realizací budou jednotlivé projekty konkretizovány, ať už z hlediska projekčního, vyžaduje-li to daný záměr, tak z hlediska finančního a časového.

Zajištění řízení a naplňování Programu rozvoje obce Nížkovice

Zajišťování naplňování programu bude mít na starosti zastupitelstvo obce v čele se starostou. Zastupitelstvo koordinuje všechny činnosti spojené s administrativní podstatou činností spojenou s naplňováním a aktualizací programu. Zodpovídá za dodržení harmonogramu vyhodnocování a monitoring. Zodpovídá za zpřístupnění dokumentů a vypořádání připomínek a podnětů, které se v průběhu platnosti programu vyskytnou. Zodpovídá za přípravu aktualizací, souhrnů, zpráv a dalších podkladů v návaznosti na využití programu. Podílí se na zajištění dodržování harmonogramu a přípravě podkladů pro vyhodnocování. Zajišťuje sběr podkladů pro monitoring programu.

Zpřístupnění dokumentu

Dokument bude zveřejněn na internetových stránkách obce a zároveň bude k nahlédnutí, případně i k zapůjčení v listinné podobě na obecním úřadě.

Monitoring a hodnocení plnění programu

Plnění strategie bude kontrolováno průběžně, bude vyhodnoceno, do jaké míry byly naplánované záměry skutečně realizovány či z jakých důvodů případně realizovány být nemohly. Současně budou případně přehodnoceny jednotlivé záměry z hlediska možnosti a potřeby jejich realizace a bude také zkontrolováno nastavení priorit záměrů.

Přehodnocení mohou předcházet doplňující dotazníková šetření, které zaktualizují názor veřejnosti na jednotlivé aspekty života v obci a vyhodnotí dosavadní plnění strategie a budou sloužit jako zpětná vazba pro vyhodnocení, zda se řešené aspekty života v obci zlepšily či nikoli.