




MINISTERSTVO
PRO MÍSTNÍ
ROZVOJ ČR

OBCEPRO
PROGRAM ROZVOJE OBCE

PROGRAM ROZVOJE OBCE MEDONOSY



NA OBDOBÍ LET
2020 - 2026

Schváleno dne 10.2.2021

Úvod

Program rozvoje obce Medonosy na období 2020 - 2026 je jedním ze základních plánovacích dokumentů obce. Cílem tohoto dokumentu je na základě stanovených kritérií objektivně a komplexně posoudit současnou situaci obce Medonosy a definovat strategické oblasti v kontextu jejího budoucího rozvoje.

Dokument je členěn do několika částí. V první části je uvedena analýza současného stavu, na kterou navazuje SWOT analýza. Ta je informačním východiskem pro stanovení cílů pro další období. Analytická část charakterizuje situaci v obci na základě statistických dat a v závěru navrhuje východiska pro návrhovou část. Návrhová část navazuje na analytickou tím, že pro zjištěná východiska, který vyplývají z analytické části, navrhuje nejvhodnější řešení. Do tvorby byli zapojeni zastupitelé obce.

Dokument Program rozvoje obce Medonosy na období 2020 - 2026 byl zpracován na základě projektu "Elektronická metodická podpora tvorby rozvojových dokumentů obcí" (CZ.1.04/4.1.00/62.00008), jehož nositelem bylo Ministerstvo pro místní rozvoj ČR. Projekt byl financován z Operačního programu Lidské zdroje a zaměstnanost a ze státního rozpočtu České republiky.

A. ANALYTICKÁ ČÁST

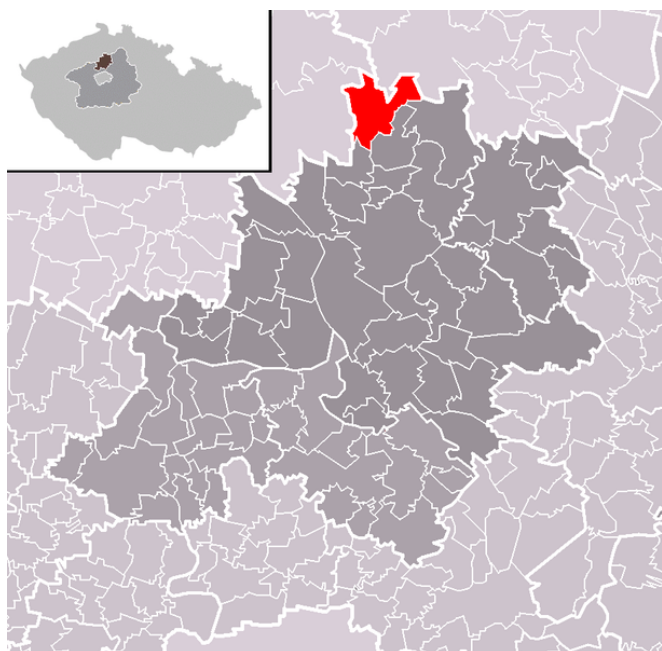
A.1 Charakteristika obce

1. Území

Obec Medonosy

Umístění v rámci ČR a kraje

Obec Medonosy se nachází ve Středočeském kraji, konkrétně v ORP Mělník. Západně od Medonos leží město Štětí, 14 km jižně město Mělník, 18 km západně Roudnice nad Labem a 23 km severně město Česká Lípa.



Zdroj: https://commons.wikimedia.org/wiki/File:Medonosy_ME_CZ.png

Velikost území, obce v území

Obec Medonosy je tvořena obcemi Medonosy, Chudolazy, Osinalice, Osinaličky a Nové Osinalice. Všechny obce se rozkládají na třech katastrálních územích a to, katastrální území Medonosy (663,11 ha), katastrální území Chudolazy (306,72 ha) a katastrální území Osinalice (518,48 ha). Nové Osinalice a Osinaličky nemají vlastní katastr, spadají do katastru Osinalice. Na území obce Medonosy a všech přidružených částech je kromě modernějších obytných objektů spoustu chalup, které si zachovaly téměř neporušený původní vzhled i dobovou architektonickou dispozici. Hustota zalidnění obce je k roku 2020 9,81 obyv./km².

Celková katastrální výměra správního území je 1488,49 ha. Obec leží přibližně 219 m. n. m., z hlediska klimatických podmínek spadá do mírného teplého pásma.

Krajina v okolí, přírodní útvary, vodní toky, ochrana přírody

Medonosy jsou součástí Chráněné krajinné oblasti Kokořínsko a CHOPAV Severočeská křída. Obcí protéká potok Liběchovka. Toto území se vyznačuje krajinou s hlubokými roklemi, skalními útvary, krásnými lesy, ale také množstvím kulturních a architektonických památek. V dolech rostou horské rostliny, převážně vlhkomilné, naopak na horních plošinách rostou rostliny suchomilné a teplomilné. Přes sto těchto rostlin patří mezi ohrožené druhy. Na území se také nachází množství vzácných druhů hmyzu, ptactva i vodních živočichů.



Zdroj: <https://www.casopis.ochranaprirody.cz/z-nasi-prirody/machuv-kraj-nova-cast-chko-kokorinsko/>

Historie obce

První písemná zmínka o obci pochází z roku 1352. Archeologické nálezy však dokládají osídlení mnohem starší, a to již v době bronzové (2000-700 l. př. Kr.) Jako první vlastníci obce (r. 1360) jsou zmiňováni Bušek, Ježek a Dětmár z Medonos.

Před útokem Švédů, roku 1648, ležela obec na planině. Nacházela se západně od dnešních Medonos, nad údolím Liběchovky, kde stával farní kostel a středověká tvrz. Původní ves byla Švédy vypálena a téměř zničena. Na konci třicetileté války se do obce pomalu začal vracet život. V roce 1750 zde nechal hrabě Hubert Karel Pachta z Rájova zřídit oboru, u které vystavil barokní lovecký zámek. Po požáru v 19. století zůstala z tohoto komplexu zachována jen bývalá sýpka.

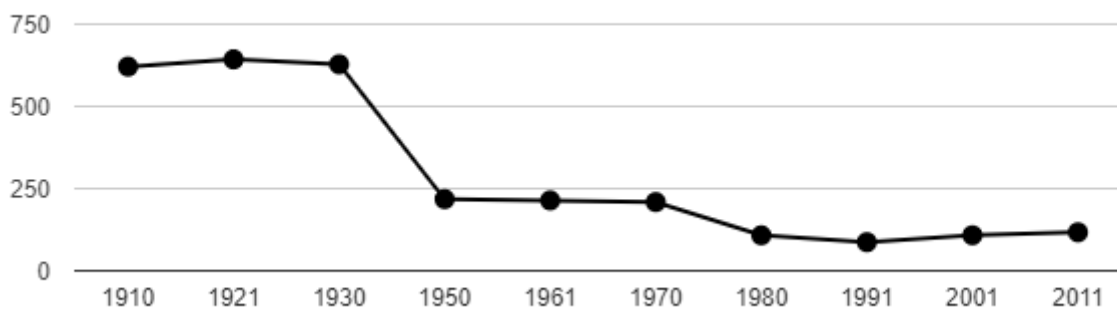
2. Obyvatelstvo

Demografická situace

Počet obyvatel, vývoj

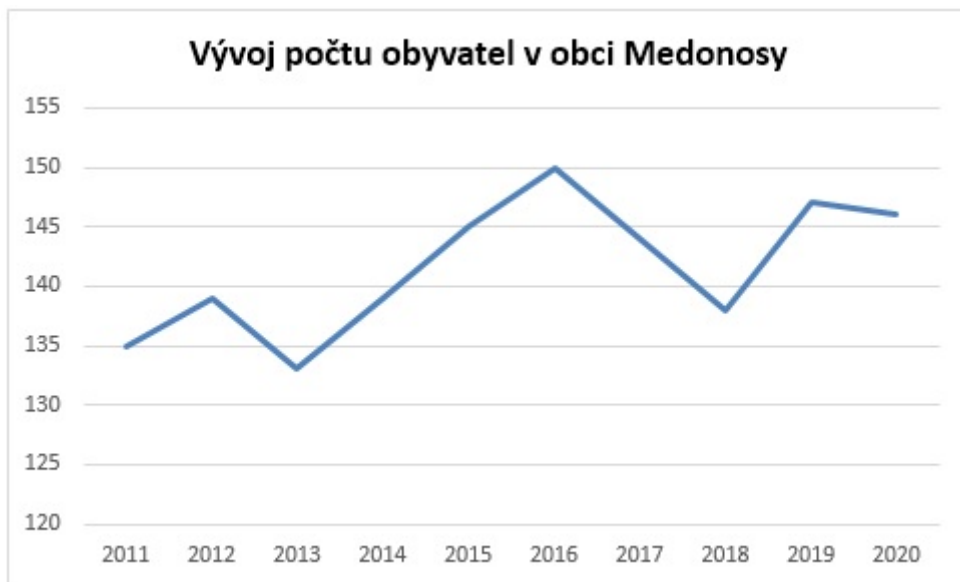
Z pohledu dlouhodobého vývoje obyvatelstva měla obec v letech 1910-1930 přes 600 obyvatel. Později, kvůli historickým událostem, došlo k razantnímu úbytku obyvatel. Obec byla vypálena a pobořena. Mezi lety 1991 až 2011 se počet obyvatel zásadně neměnil.

Dlouhodobý vývoj počtu obyvatel obce Medonosy od roku 1910



Zdroj: ČSÚ

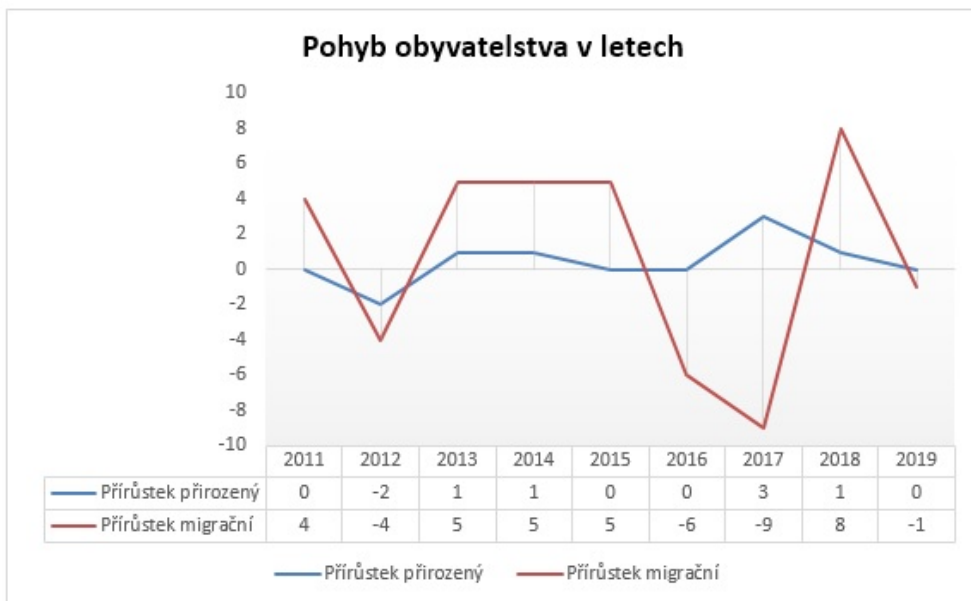
Ačkoli prošel vývoj obyvatel v letech 2011 až 2020 mnoha výkyvy, v průměru se stále navyšuje. K roku 2020 měla obec Medonosy spolu s jejími částmi celkem 146 obyvatel.



Zdroj: ČSÚ+vlastní zpracování

Přirozený přírůstek/úbytek, migrační saldo

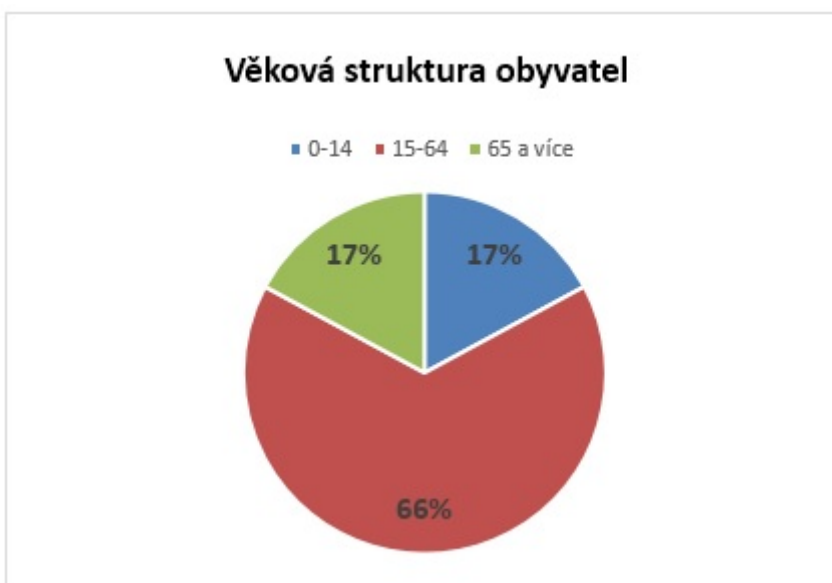
Z pohledu pohybu obyvatelstva - jak přirozeného, tak migračního, je viditelné, že migrační pohyb v obci kolísá s velkými výkyvy. Přirozený přírůstek je stabilnější, v záporných hodnotách byl pouze v r. 2012.



Zdroj: ČSÚ+vlastní zpracování

Věkové složení obyvatel

K 1.1.2020 bylo v obci nejvyšší zastoupení obyvatel ve věku 15-64 let. Poměr dětí do 14 let a seniorů nad 65 let je zcela vyrovnaný. Mužů je v obci nepatrně více.

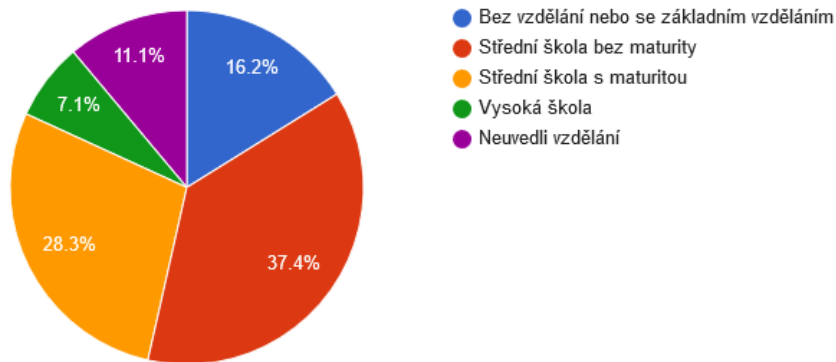


Zdroj: ČSÚ+vlastní zpracování

Vzdělanostní struktura

Z grafu číslo níže lze vyčíst, že největší základnu tvoří obyvatelé se středoškolským vzděláním bez maturity (37,4%), spolu s obyvateli se středoškolským vzděláním s maturitou (28,3%). Bez vzdělání nebo se základním vzděláním žije v obci 16,2% lidí. Vysokoškolské vzdělání má 7,1% obyvatel. Údaje vychází z roku 2011, kdy proběhlo sčítání lidí, domů a bytů.

Vzdělanostní struktura obyvatel obce Medonosy v roce 2011



Pramen: ČSÚ

Sociální situace

Spolková činnost

Na území obce působí Asociace nezávislých organizací ve vzdělávání, která sdružuje osoby za účelem prosazování společných zájmů. Dále v Mednosech působí sdružení pro Literaturu a spolky MONOCH a DoNitra.

Spolek MONOCH

Hlavním posláním spolku je soustavné rozvíjení společenského, sportovního a kulturního rozvoje v oblasti povodí Liběchovky. Jedná se především o pořádání sportovních a kulturních akcí.

DoNitra

V přestavěné stodole se mimo ubytování pořádají tematické kurzy dle několika kategorií (řemeslné, výtvarné, rozvojové, outdoorové).

Dále se zde nachází lesní školka. Děti se ve školce schází celoročně. Program probíhá za každého počasí a jeho struktura a náplň se proměňuje podle ročního období. Děti jsou ve školce vedeny metodou zážitkové pedagogiky. Učí je tomu, k čemu je inspiruje příroda v jejich okolí a události mezi dětmi.

Akce pořádané v obci

Mezi akce, které se v průběhu roku pořádají v obci, patří různé výlety, Mikuláš, adventní koncerty, posezení seniorů, kuličkáda, atd.

Informování občanů o dění v obci

Občané jsou o dění v obci informováni prostřednictvím úřední desky, internetových stránek obce či sociálních sítí. V obci je zavedena také SMS brána.

3. Hospodářství

Ekonomická situace, trh práce

Medonosy jsou populačně i územně velmi malou obcí. Je zde malý význam místní ekonomiky. Většina ekonomicky aktivních obyvatel dojíždí za prací mimo obec a to zejména do nedalekého Mělníka, Roudnice nad Labem, České Lípy, či do hlavního města Prahy.

Podnikatelské subjekty

V obci fyzicky působí jen několik soukromých podnikatelů, kteří nevytvářejí příliš pracovních příležitostí. Většina pracujících tak za prací dojíždí do Mělníka, Prahy nebo Roudnice n/Labem či Štětí. Některé firmy zde mají sídlo, ale hlavní aktivity vyvíjejí jinde (viz. tabulka níže).

	Registrované podniky	Podniky se zjištěnou aktivitou
Celkem	54	21
Fyzické osoby	45	19
Fyzické osoby podnikající dle živnostenského zákona	41	16
Fyzické osoby podnikající dle jiného než živnostenského zákona	1	1
Zemědělství podnikatelé	3	2
Právnícké osoby	9	2
Obchodní společnosti	3	1
akciové společnosti	-	-
Družstva	-	-

Služby

- penzion
- restaurace
- ubytování - Osinalice 2x

Míra nezaměstnanosti, počet nezaměstnaných, vývoj

V následujícím grafu je nastíněn vývoj nezaměstnaných osob. Od roku 2007 nezaměstnanost rostla. Od roku 2011 nezaměstnanost s mírnými výkyvy v letech 2014 a 2015 klesá.

Vývoj počtu nezaměstnaných osob



Zdroj: ČSÚ

Největší podíl podnikatelských subjektů působí v oblasti zemědělství a lesnictví. Dále pak ve stavebnictví, profesní, vědecké a technické činnosti či vzdělávání.

Cestovní ruch a návštěvnost obce

Návštěvníci obcí velmi hojně prochází či projíždí v letní sezoně, jelikož celá oblast CHKO je protkána turistickými trasami. Návštěvníci se mohou kochat jak přírodními krásami, tak i kulturními památkami obce.

Na území obce se nachází dvě ubytovací zařízení - Penzion u Červených vrat a ubytování DoNitra.

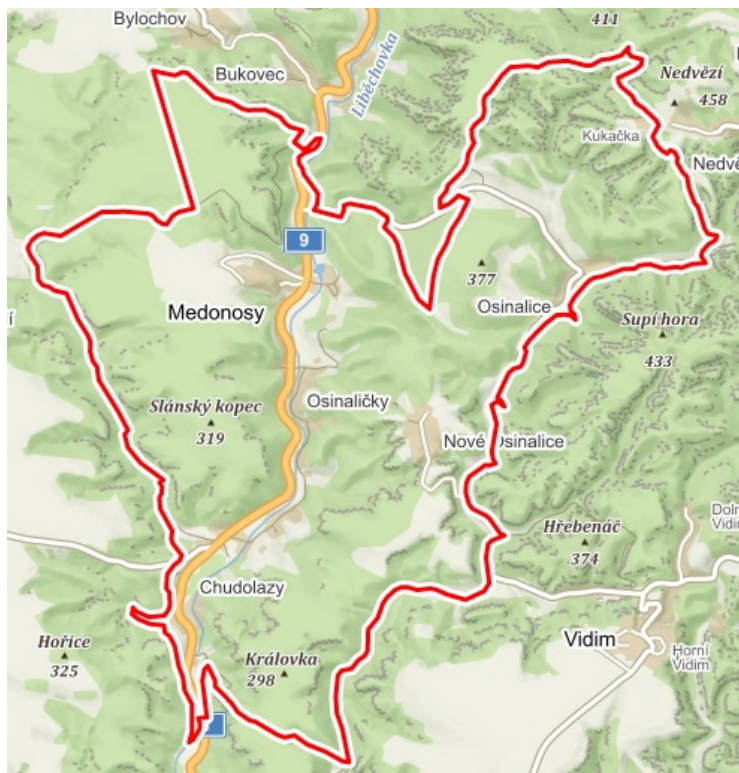
4. Infrastruktura

Dopravní infrastruktura

Čísla a kategorie komunikací procházejících obcí

Páteřní silnicí procházející obcí je silnice I/9 Zdiby - Mělník - Medonosy - Česká Lípa - Rumburk. Jedná se o silnici I. třídy, spojující Prahu, Neratovice, Mělník, Českou Lípu, Nový Bor a Rumburk. Dále pokračuje přes hranice do Německa. V obci Medonosy se kříží se silnicí III/25935 a v Chudolazech s III/26118.

Medonosy, Chudolazy a Osinaličky jsou dobře dopravně dostupné. Nacházejí se v údolí, kterým prochází silnice I/9. Soustřeďují tedy nejvyšší podíl trvale žijícího obyvatelstva a budou zřejmě i nadále zásadní pro rozvoj obce.



Zdroj: mapy.cz

Zastávka železniční dopravy ani trať se na území obce nenachází. Obe je tak dostupná pouze autobusovou dopravou.

Vzdálenost obce od nájezdu na dálnici / rychlostní komunikaci

Vzhledem ke svému umístění je obec poměrně vzdálena dálnicím v okolí. Nejbližší je to potom z obce na dálnici D8. Dálnice D8 (tzv. Drážďanská, či dříve Teplická dálnice) je česká dálnice vedoucí od Prahy severoseverozápadním směrem přes Lovosice a Ústí nad Labem ke státní hranici Česko/Německo, kde se volně napojuje na německou dálnici A17. Dálnice D8 začíná na severním okraji Prahy nedaleko obce Zdiby a končí severozápadně od krušnohorské vesnice Krásný Les v okrese Ústí nad Labem. Dálnice D8 měří celkem 92,208 km.

Dálnice D8 je součástí IV. panevropského dopravního koridoru a evropské silnice E55.

Na dálnici D10 je to pak zhruba 44 km. Dálnice D10 je dálnice, která vede z Prahy přes Mladou Boleslav do Turnova, kde končí a napojuje se do silniční sítě.

Cyklo a pěší turistika

Územím obce prochází turistická trasa  Tupadly - Nové Osinalice - Rač - Rozprechtice.

Okrajem obce vede cyklotrasa 0012 Vojtěchov - Malý Hubenov. Přímo obcí ani jejími částmi neprochází žádná cyklotrasa.

V současné době je situace ohledně komunikací pro pěší neuspokojivá. Komunikace jsou nezpevněné a ve špatném technickém stavu. Podél komunikací nejsou chodníky pro pěší, ani v poměrně frekventovaných částech u zastávek autobusů.

Místní komunikace

Situace ohledně komunikací pro pěší je spíše neuspokojivá. Komunikace jsou nezpevněné a mnohdy ve špatném technickém stavu. Je nutné neustále zajišťovat bezpečnost pěších, zejména pak v poměrně frekventovaných místech u zastávek autobusů.

Technická infrastruktura

Zásobování pitnou vodou, vodovod, technický stav, kapacita, kvalita vody

Obec nemá kompletně vybudovanou vodovodní síť. Není zde tedy zajištěna dodávka kvalitní, hygienicky nezávadné vody pro veřejnou potřebu. Vodovod je zaveden pouze v Nových Osinalicích a od roku 2020 také v Chudolazech. Ostatní části obce nemají ani vodovod ani kanalizaci s čištěním odpadních vod. V Osinalicích jsou lidé vybaveni vlastními studnami, čističku má středisko Brána skal (spolek DoNitra).

V Medonosech je tedy situace ještě horší, protože místní zdroje pitné vody jsou dlouhodobě zcela nevyhovující (ve vodě lze nalézt stopy velkého množství železa, manganu, dusičnanů i bakterií). Není dostatečně zajištěné zásobování obyvatel obce kvalitní pitnou vodou. Dále je velkým problémem neustálé klesání podzemní vody. Do budoucna je však plánována další výstavba vodovodní sítě právě v částech, kde chybí.

Kanalizační síť, ČOV

Obec zatím nemá vybudovanou splaškovou kanalizaci ani čistírnu odpadních vod. Odkanalizování je prováděno do nepropustných jímek nebo malých čistíren odpadních vod.

Realizace vodovodu a kanalizace je závislá přednostně na investičních prostředcích a vhodných dotačních možnostech. Vzhledem k charakteru území, na kterém se obec nachází, bude vybudování kanalizace vždy mezi prioritami.

Plynofikace a stav ostatní technické infrastruktury

Řešené území není plynofikováno. Celá obec je elektrifikovaná. Časté bývají ale výpadky elektrického proudu, což má negativní vliv na elektroniku a topné systémy v domácnostech. K dispozici jsou spojové telefonické sítě a možnost připojení k internetu prostřednictvím sítě či připojení po pevných linkách.

Nakládání s odpady

Likvidace komunálního odpadu v obci je prováděna prostřednictvím oprávněných firem. Sběr nebezpečného odpadu je zajištěn svozem speciálním automobilem v termínech předem oznámených občanům. V území je zajištěn kontejner na svoz domovního odpadu. Ten je k dispozici pro obyvatele, kteří nemají popelnici. Obec Medonosy má také umístěny kontejnery na klasický tříděný odpad (plast, sklo, papír).

Na území obce se nenachází ani skládka, kompostárna či sběrný dvůr.

Veřejná doprava

Obec je zapojena do systému integrované dopravy PID. Obcí projíždí linka 691 Mělník - Liběchov - Vidim. Přestupním uzlem je pro místní obyvatele a násvětvníky město Liběchov.

5. Vybavenost obce

Zdravotnictví

Lékařská péče v obci není k dispozici. Nenachází se zde zdravotní zařízení, ani lékař. Chybí zde také lékárna. Obyvatelé musí za lékařskou péčí dojíždět např. do blízkého Liběchova, kde ordinuje lékař pro dospělé. V roce 2016 byla obnovena ordinace lékaře pro děti a dorost (omezené ordinační hodiny).

V případě nutnosti občané dojíždí za lékaři do nedalekého Mělníka, kde spektrum nabízených lékařských služeb největší.

Sociální péče

Obec nedisponuje žádným zařízením typu domu s pečovatelskou službou či domovem důchodců. Nejbližší zařízení je Domov pro seniory Vidim či Domov seniorů Mšeno.

Město Mělník má zajištěno komunitní plánování sociálních služeb a v případě potřeby se mohou obyvatelé obrátit na příslušný odbor MěÚ.

Školství

Řešené území nedisponuje klasickou mateřskou ani základní školou. Děti a žáky je možné umístit do okolních obcí, ve kterých je tato vybavenost k dispozici.

Mateřská škola a první stupeň základní školy je spádově nejbliže v Želízech. Základní škola s druhým stupněm je však až v Liběchově. Za středoškolským vzděláním musí obyvatelé dojíždět do blízkých měst (např. Mělník). Vysoké školství je dosažitelné především v Praze, či Ústí nad Labem.

V místní části Osinalice spolek DoNitra provozuje lesní klub pro děti předškolního věku.

Kultura a péče o památky

Podmínky pro kulturní aktivity

V Medonosech se nachází klubovna, provozovaná spolkem Monoch, kde se pořádají různé společenské akce pro obyvatele obce. Obec Medonosy klubovnu využívá k pořádání akcí jako je Mikulášská nadílka, posezení pro důchodce a oslavy MDŽ. V Osinalické kapličce se pořádá Vánoční zpívání. V kostele sv. Jakuba v Medonosech probíhají také adventní koncerty a akce podobného charakteru.

Obec Medonosy také pořádá různé zábavné akce pro občany, a to například kuličkový turnaj, který se hraje na venkovním hřišti. Dále je v Medonosech pořádáno vítání sv. Martina. Každoročně se konají akce, jako například pálení čarodějnic, dětský den, volejbalový a nohejbalový turnaj, aj.

Kulturní památky

Mezi významné památky obce patří barokní kostel sv. Jakuba z roku 1712. Naproti kostelu se nachází fara, patrový srub s mansardovou střechou, která pochází z roku 1794. Mezi obce Medonosy a Chudolazy stojí pískovcová socha sv. Ludmily z poloviny 19. století. Na opačném konci obce se nachází empírový štít, který kryje „Knížecí studánku“, bohatý pramen pitné vody. Dalším významným objektem je vodní mlýn s mlýnskou stolicí, datovanou rokem 1788. V obci Chudolazy, na mostě u silnice I/9, stojí socha sv. Jana Nepomuckého. V obci Osinalice se nachází barokní kaple.



Kostel sv. Jakuba; zdroj: <https://www.turistika.cz/mista/medonosy-a-nove-osinalice/detail>

Sport a tělovýchova

Podmínky pro sportovní a volnočasové aktivity

U obecního úřadu se nachází multifunkční hřiště pro míčové sporty. Je přípustná obnova tohoto hřiště do budoucích let.

6. Životní prostředí

Stav životního prostředí

Půdní fond, členění, kvalita

Řešené území je krajinářsky i ekologicky mimořádně hodnotné. Územím prostupují plochy lesů a krajinné zeleně. Obec je součástí Chráněné krajinné oblasti Kokořínsko a CHOPAV Severočeská křída. Na území se nachází množství rostlin a živočichů. Přes sto těchto rostlin patří mezi ohrožené druhy. Na území se také nachází množství vzácných druhů hmyzu, ptactva i vodních živočichů.

Celková výměra území obce je 1 488,50 ha. Z grafu číslo pět je patrné, že převažující část území pokrývá lesní půda (71,6%). Výměra trvalých travních porostů zaujímá 10,8% plochy a orná půda pouze 8,5%.



Zdroj: ČSÚ+vlastní zpracování

Koeficient ekologické stability vyjadřuje poměr mezi přírodně stabilními plochami (jako jsou lesy, zahrady atd.) a plochami zastavěnými či intenzivně zemědělsky obdělávanými (tzv. nestabilními). Vyšší hodnota koeficientu obecně značí příznivější stav, hodnota vyšší než 1 znamená vyváženou (stabilní) krajinu. V obci Medonosy dosahuje koeficient hodnoty 8,58 .

Zdroj: ČSÚ

Kvalita ovzduší

V území se nenachází žádný zvláště velký nebo velký zdroj znečišťování ovzduší. Nejvýznamnějším velkým zdrojem v širším okolí obce je Elektrárna Mělník.

Vzhledem k tomu, že území není plynofikováno, mají velký vliv na kvalitu ovzduší lokální topeniště - malé zdroje - tzv. plošné znečištění, které jsou z velké části na pevná paliva. Ke zvýšení imisních zátěží dochází v důsledku silniční dopravy podél silnice I/9.

Ochrana životního prostředí

Chráněná území, jejich charakter, rozloha

Obec se nachází v CHKO Kokořínsko-Máchův kraj.

Chráněná krajinná oblast Kokořínsko - Máchův kraj byla vyhlášena nařízením vlády ze dne 9. dubna 2014 s účinností od 1. září 2014. Skládá se ze dvou nespojitých územních celků - část Kokořínsko (274 km², původní část, tak jak byla vyhlášena v roce 1976, s rozšířením u Dolanského rybníka) a část Máchův kraj (136 km², zcela nově vymezené dosud nechráněné území Dokeska).

Posláním chráněné krajinné oblasti je uchování a obnova jejího přírodního prostředí, zejména ekosystémů volně žijících živočichů a planě rostoucích rostlin, zachování a obnova ekologických funkcí území a zachování typického charakteru krajiny za současného rozvíjení ekologicky optimálního systému využívání krajiny a jejích přírodních zdrojů.

Zdroj: <https://kokorinsko.ochranaprirody.cz/>

Střety rozvojových záměrů s ochranou přírody

Obec se potýká s ochranou přírody při svých rozvojových zájmech především z důvodu svého umístění v chráněné krajinné oblasti. Je zde největší problém při realizaci technické infrastruktury. Obec však věří, že se se vždy možnost či východisko najde.

7. Správa obce

Obecní úřad a kompetence obce

Všechny pověřené úřady se nacházejí ve městě Mělník. Pouze matriční úřad je v nedalekém Liběchově.

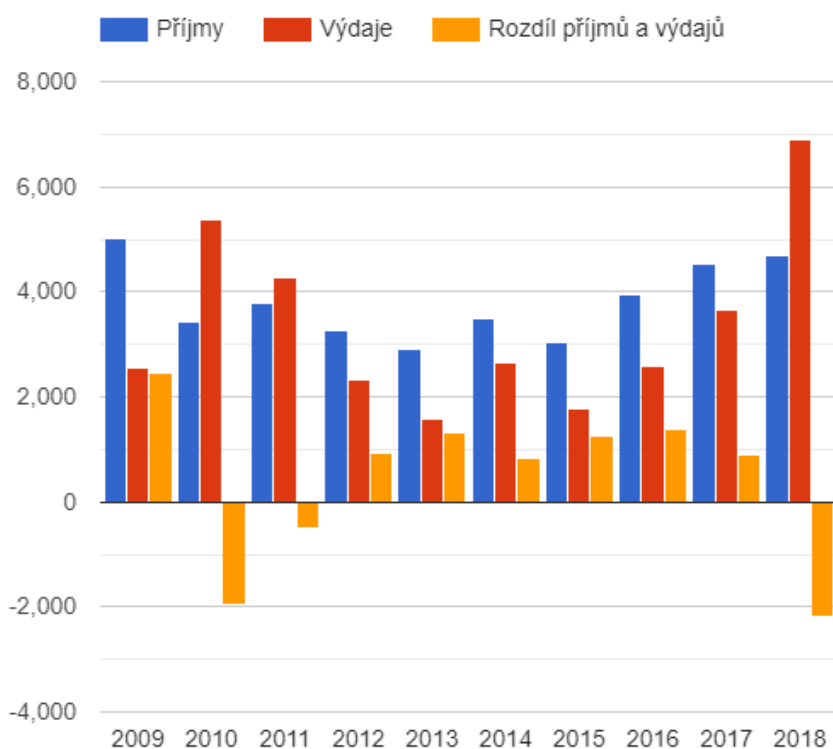
Obec s rozšířenou působností	Mělník
Pověřený obecní úřad	Mělník
Pracoviště finančního úřadu	Mělník
Katastrální pracoviště	Mělník
Matriční úřad	Liběchov

V obci Medonosy je voleno sedm zastupitelů. Obec má zřízený finanční výbor, kontrolní výbor a kulturní výbor. Každý výbor má jednoho předsedu.

Hospodaření a majetek obce

Z grafu níže je viditelné hospodaření obce Medonosy v posledních letech. Obec se vždy snaží se svými prostředky nakládat uváženě a snaží se o pozitivní výsledek hospodaření ke konci kalendářního roku. V letech, kdy byl zaznamenán schodek se jednalo o výdaje spojené s dotačními výzvami a nutnost předfinancování projektů.

Vývoj rozpočtového hospodaření v obci Medonosy v letech 2009 - 2018 (v tis. Kč)



Zdroj: ČSÚ

Bezpečnost

Varování obyvatel před nebezpečím

Varování obyvatel před nebezpečím je zajištěno prostřednictvím SMS brány, a to především z důvodu rychlosti a dostupnosti pro místní obyvatele.

Míra kriminality

Obec nemá obecní policii, úkony obecní policie vykonává Městská policie Mělník.

Prevence kriminality v obci je řešena jen minimálně, v obci samotné se řeší spíše přestupky. V obci není nijak zásadní problém s kriminalitou a nenachází se zde žádné sociálně vyloučené oblasti.

Vnější vztahy a vazby

Členství obce v organizacích a sdruženích

Obec byla členem dobrovolného svazku obcí "Svazek obcí povodí Liběchovky", který již k roku 2020 zanikl. Dále je obec členem místní akční skupiny MAS Vyhličky, z.s.

MAS Vyhlídky, z.s.

Místní akční skupina Vyhlídky, z.s. je nezisková organizace, jejíž aktivity podporují rozvoj života na venkově. Podporují udržitelný rozvoj venkova, uplatnění nových forem zhodnocení přírodního a kulturního dědictví za účelem posílení ekonomického prostředí na daném území, realizuje vzdělávací aktivity zaměřené na zapojování veřejnosti a také projektovou přípravu a dovednosti organizačně technického rázu.

A.2 Východiska pro návrhovou část

SWOT analýza

Silné stránky

- Příznivá poloha obce
- Klidný život v obci
- Významná podpora kulturního a společenského života ze strany obecního úřadu
- Všudypřítomná zeleň
- Ochota obyvatel podílet se na akcích obce
- Členství v dobrovolném svazku obcí "Svazek obcí povodí Liběchovky"
- Členství v organizacích podporujících rozvoj venkova
- Čisté životní prostředí
- Existence zájmových sdružení a spolků
- Rekreačně a turisticky atraktivní území
- Blízkost přírody

Slabé stránky

- Omezená ekonomická základna
- Časté výpadky elektrického proudu
- Absence kanalizace a ČOV
- Nezpevněná obecní komunikace

Příležitosti

- Zlepšení služeb pro obyvatele
- Zlepšení stavu prostředí v obci
- Zlepšení stavu infrastruktury v obci
- Členství v rozvojových sdruženích
- Maximální využití dotačních titulů
- Maximální využití zájmu občanů zapojit se do rozvoje obce

Hrozby

- Ochrana přírody
- Nevyhovující dotační tituly
- Nedostatek financí

B. NÁVRHOVÁ ČÁST

B.1 Strategická vize

Dlouhodobá vize zachycuje představu o budoucnosti obce, o tom jakým způsobem se obec bude měnit a rozvíjet. Strategická vize obce je definována především na základě výsledků a závěrů předchozích bodů analytické části. K naplnění vize je stanoveno několik dlouhodobých cílů, které odpovídají výsledkům SWOT analýzy.

Vize obce Medonosy

Obec Medonosy jsou bezpečným, příjemným a klidným místem pro život. Spokojenost obyvatel je podpořena kvalitní technickou infrastrukturou, příznivými přírodními podmínkami a bohatým kulturním životem.

B.2 Cíle, opatření a aktivity

🔺 Vysoká důležitost — Střední důležitost 🟢 Nízká důležitost

Cíl : „Zlepšení stavu infrastruktury v obci“

Opatření : „Dopravní infrastruktura v obci“	Od - do	Odpovědnost	Náklady (tis. Kč)	Zdroj financování
🔺 „Rekonstrukce komunikací“	2020 - 2026	obec		Vlastní + externí
🔺 „Obnova mostku“	2020 - 2026	obec		Vlastní + externí
Opatření : „Technická infrastruktura“	Od - do	Odpovědnost	Náklady (tis. Kč)	Zdroj financování
🔺 „Vybudování vodovodu“ Vybudování vodovodu je neustále vysokou prioritou obce. V obci chybí hlavní zdroj pitné vody.	2020 - 2026	obec	15000000	Vlastní + externí
🔺 „Vybudování ČOV“	2020 - 2026	obec		Vlastní + externí

Cíl : „Zhodnocení obecního majetku“

Opatření : „Obnova sakrálních staveb“	Od - do	Odpovědnost	Náklady (tis. Kč)	Zdroj financování
— „Oprava kapličky“	2020 - 2026	obec		Vlastní + externí
— „Oprava křížku Nanebevzetí Panny Marie“ Oprava křížku Nanebevzetí Panny Marie, který se nachází v Osinalicích.	2020 - 2026	obec		Vlastní + externí
— „Oprava sochy sv. Jana Nepomuckého“ Socha se nachází v části Chudolazy	2020 - 2026	obec		Vlastní + externí
— „Oprava křížku v Chudolazech“	2020 - 2026	obec		Vlastní + externí

Opatření : „Revitalizace veřejného prostranství“	Od - do	Odpovědnost	Náklady (tis. Kč)	Zdroj financování
— „Úpravy veřejné zeleně v obci“	2020 - 2026	obec		Vlastní + externí
— „Revitalizace parku Chudolazy“	2020 - 2026	obec		Vlastní + externí
⬆ „Oprava pískovcové zdi u hřbitova“ včetně revitalizace přilehlého prostranství	2020 - 2026	obec		Vlastní + externí
— „Vyhotovení malé vodní nádrže / vodní plochy“	2020 - 2026	obec		Vlastní + externí

Cíl : „Zlepšení života v obci a zajištění pracovních příležitostí“

Opatření : „Zvýšení kvality a dostupnosti služeb v obci“	Od - do	Odpovědnost	Náklady (tis. Kč)	Zdroj financování
— „Koncept komunitní dílny“	2020 - 2026	obec		Vlastní + externí
— „Zajištění obecní techniky pro údržbu obce“	2020 - 2026	obec		Vlastní + externí
— „Senior co-housing Medonosy“ Zajištění zázemí pro bydlení seniorů.	2020 - 2026	obec		Vlastní + externí

B.3 Podpora realizace programu

Realizace PRO

Pro úspěšnou realizaci PRO je důležité se zaměřit na efektivní spolupráci jednotlivých aktérů, a to konkrétně obce, spolků, občanů i subjektů v obci. Na základě tohoto programu bude obec Medonosy postupně realizovat všechny prakticky a finančně realizovatelné záměry. V dokumentu jsou stanoveny cíle, opatření a právě výsledné aktivity, ke kterým jsou přiřazeny priority, předpokládané termíny realizace a přehled nákladů.

Monitoring PRO

Pro úspěšné plnění rozvojových cílů je nezbytné sledovat dílčí dosažené úspěchy a průběžně hodnotit naplňování rozvojových aktivit.

Monitoring bude provádět zastupitelstvo obce každé 2 roky. K monitoringu budou shromažďovány informace o průběhu realizace dílčích aktivit jednotlivých opatření a programových cílů.

Budou sledovány zejména:

- naplňování naplánovaných aktivit - které byly realizovány, které realizovány nebyly (a proč)
- příprava - finanční náročnost
- vyhledávání a zajišťování zdrojů financování aktivit PRO
- projednání změn PRO
- schvalování aktualizace PRO

Plnění strategie bude kontrolováno minimálně každé 2 roky a bude vyhodnocováno, do jaké míry byly naplánované záměry skutečně realizovány či z jakých důvodů případně realizovány být nemohly. Současně budou případně přehodnoceny jednotlivé záměry z hlediska možnosti a potřeby jejich realizace a bude také zkontrolováno nastavení priorit záměrů.

Aktualizace PRO

Program rozvoje obce bude průběžně revidován, případně aktualizován v návaznosti na průběh realizace jeho dílčích částí. Dílčí revize dokumentu budou probíhat v případě potřeby - úpravy stávajících aktivit, zařazení nových či vyřazení neaktuálních. Podkladem pro dílčí revize budou aktualizované seznamy aktivit a výstupy monitoringu.

Zveřejnění PRO

Dokument bude zveřejněn na internetových stránkách obce a zároveň bude k nahlédnutí, případně i k zapůjčení v listinné podobě na obecním úřadě.