



MINISTERSTVO
PRO MÍSTNÍ
ROZVOJ ČR

OBCEPRO
PROGRAM ROZVOJE OBCE

PROGRAM ROZVOJE OBCE HOŘÍN



NA OBDOBÍ LET
2016 - 2021

20.07.2016

Úvod

Program rozvoje obce Hořín je jedním ze základních plánovacích dokumentů. Cílem tohoto dokumentu je objektivně posoudit současnou situaci a definovat strategické oblasti rozvoje obce. Vymezuje cíle, které povedou k větší prosperitě obce a ke zkvalitňování života v obci. Tento dokument je rozdělen na část analytickou a návrhovou část.

V analytické části je definována stávající situace v obci dle několika východisek a to dle území, demografického hlediska, hospodářství, infrastruktury, vybavenosti obce, životního prostředí a dle správy obce. Z analytické části vyplývají východiska pro část návrhovou. Z této části také vyplývají silné a slabé stránky, tedy SWOT analýza.

Část návrhová vymezuje následující přímo dané aktivity, které povedou k rozvoji obce. Tato část navazuje na analyticko na základě zhodnocené situace navrhuje jaké aktivity budou pro obec nejpříhodnější.

Program rozvoje obce byl zpracován na základě projektu „**Elektronická metodická podpora tvorby rozvojových dokumentů obcí**“ (CZ.1.04/4.1.00/62.00008), jehož nositelem bylo Ministerstvo pro místní rozvoj ČR.

A. ANALYTICKÁ ČÁST

A.1 Charakteristika obce

1. Území

Obec Hořín se nachází ve Středočeském kraji, ve správním obvodu obce s rozšířenou působností Mělník. Obec Hořín tvoří jeden administrativní celek spolu s obcemi Brozánky, Vrbno a Zelčín. Příznivá je poloha obce a dojezdová vzdálenost do větších měst. Obec leží 2 km západně od Mělníka. Další dobré dojezdové vzdálenosti jsou např. do Neratovic (18 km), Prahy (40 km) a Roudnice nad Labem (20 km).

Počet obyvatel ke dni 31.12.2014 je 789 a průměrný věk je 39 let. Hustota zalidnění obce je 54,75 obyv./km² (Pramen: ČSÚ).

Celková plocha území obce je 1 440,98 ha a obec leží v nadmořské výšce cca 162 m.n.m. Z celkového území zaujímá orná půda celkem 989,97 ha (68,7%), výměra lesní půdy je 49,77 ha a výměra ovocných sadů je celkem 46,31 ha. Další důležitou plochu v obci tvoří plochy vodní, které zaujímají celkem 73,75 ha. Obec se nachází v blízkosti řeky Labe a soutoku Labe s Vltavou.

Do obce vede z Mělníka starý most, který je pojmenován po veslaři Josefu Strakovi. Tento most je technickou památkou.

Hořín je členem Sdružení DSO Cyklostezky a MAS Vyhledky, z.s.

Obrázek 1- Umístění obce Hořín



Historie

První historicky doložená zmínka pochází z roku 1319, ale je zřejmé, že obec byla založena již dříve. Hořín byl mělnickým podhradím, a proto patřil do vlastnictví mělnického panství. Nejdříve Hořín patřil panovníkovi, poté jeho manželce nebo vdově. Poté bylo panství zastaveno i s Hořínem, Vrbnem, Brozánkami a Zelčínem. Středu Hořína dominovala královská tvrz Wasserpurch, ke kterému přilhal hospodářský dvůr. Zde pobývala i královna Eliška Přemyslovna, která roku 1324 vydala listinu hořínští

purkrabí a správci. Majitelem druhé části vsi byl rod Beneše z Vrbna, který měl od roku 1357 Rytířský řád Křížovníků s červenou hvězdou. Královská tvrz nepřežila husitské války.

Hořínský dvůr se v 16. st. stal významným hospodářským centrem pro mělnické panství. V 1. polovině 17. st. byl postaven nejdříve barokní lovecký zámeček a poté bylo postaveno rezidenční sídlo knížecí rodiny Lobkowiczů. Sídlo bylo obklopeno francouzskou orientální zahradou. Následně byl okolo vybudován anglický park, který je udržován dodnes.

V roce 1787 byla hořínská zámecká kaple sv. Jana Nepomuckého povýšena na farní kostel. V roce 1788 se v Hoříně zakládá základní škola. Roku 1861 byl zvolen první starosta obce Václav Voborník.

Následně zde byla vybudována hrobka rodiny Lobkowiczů, která je zde dodnes.

Obrázek 2- Zámek Hořín

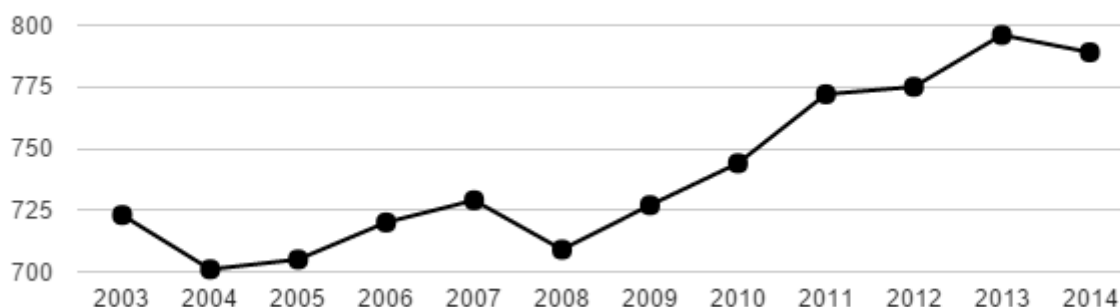


2. Obyvatelstvo

Na území obce Hořína je evidováno ke dni 31.12.2014 celkem 789 obyvatel.

Z grafu číslo 1 je patrné, že od roku 2008 dochází k rapidnímu nárůstu obyvatel. Až od roku 2013 je patrný mírný pokles.

Graf 1- Vývoj počtu obyvatel obce Hořín v letech 2003 - 2014

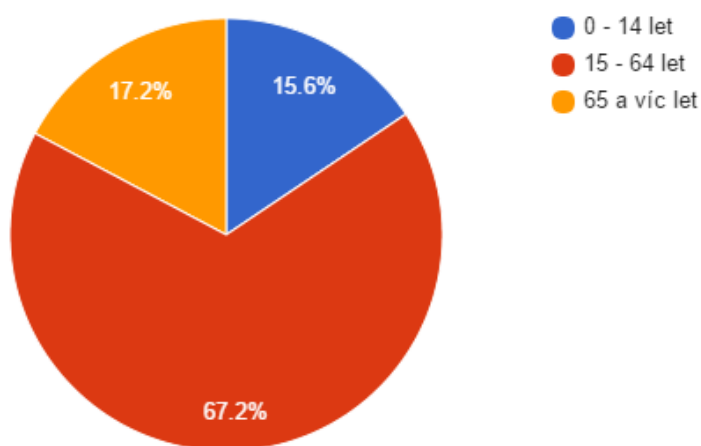


Pramen: ČSÚ

V roce 2014 bylo v obci celkem 18 zemřelých a pouze 6 narozených osob. Do Hořína se přistěhovalo 30 nových obyvatel a vystěhovalo se 25 obyvatel. Index stáří je 110,57, což je přiměřené vzhledem k ORP Mělník.

V následujícím grafu lze vidět věkovou strukturu obyvatel obce Hořín. Počet obyvatel ve věku 0 až 14 let je 123, tedy 15,6 % z celkového počtu. Největší základnu tvoří obyvatelstvo ve věku 15-64 let, tedy ekonomicky aktivní obyvatelstvo. V tomto věkovém rozmezí žije v obci celkem 530 obyvatel (67,2%). Z tohoto počtu je celkem 245 žen a 285 mužů. V poproduktivním věku (65 a více let) žije v obci celkem 136 osob. Základna obyvatel ve věku předproduktivním je téměř vyrovnaná s poproduktivním obyvatelstvem, což by mohlo mít za následek stárnutí obyvatel v obci.

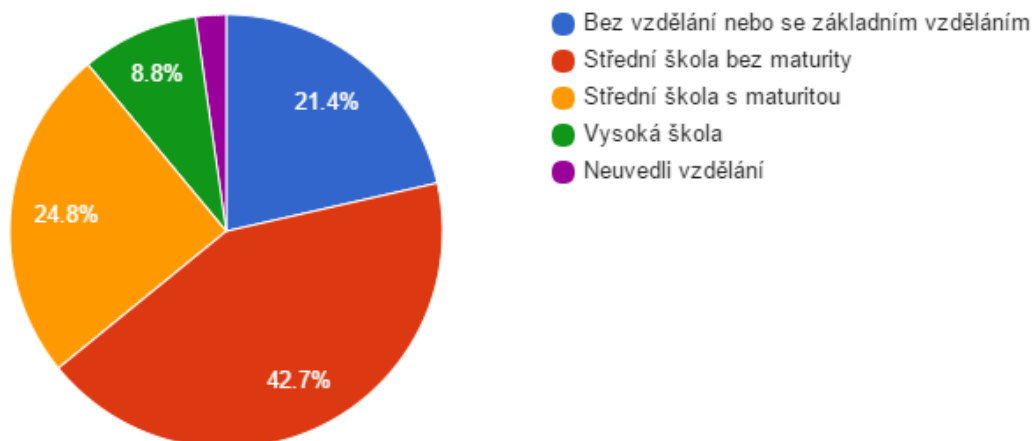
Graf 2- Věková struktura obyvatel obce Hořín v roce 2014



Pramen: ČSÚ

Z grafu číslo 3 je patrné, že největší základnu tvoří obyvatelstvo se středoškolským vzděláním bez maturity (42,7%). Bez vzdělání nebo se základním vzděláním je v obci celkem 21,4% obyvatel a se středoškolským vzděláním s maturitou žije v obci 24,8%. Vysokoškolské vzdělání má v obci celkem 8,8% obyvatel. Údaje vychází z roku 2011, kdy proběhlo sčítání lidí, domů a bytů.

Graf 3- Vzdělanostní struktura obyvatel obce Hořín v roce 2011



Pramen: ČSÚ

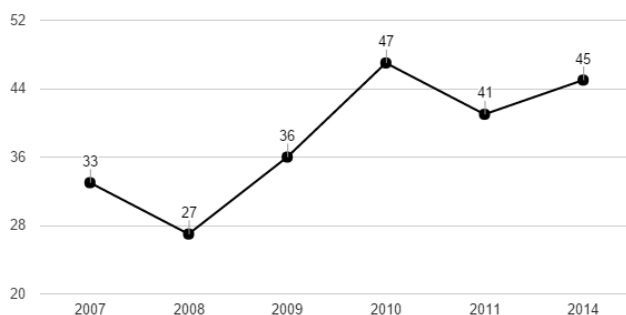
Spolková činnost

V obci působí fotbalový tým T.J. AFK Hořín, který vznikl v roce 1928. Dále se v obci nachází jachtařský klub.

3. Hospodářství

Většina ekonomicky aktivního obyvatelstva dojíždí za prací mimo obec a to především do Mělníka, Neratovic, Roudnice nad Labem či Prahy. Počet dojíždějících obyvatel za prací je 129, naopak do obce dojíždí za prací celkem 47 osob. Celkový počet ekonomicky aktivního obyvatelstva je 391. Z tohoto počtu je 346 osob zaměstnaných a 41 uchazečů o zaměstnání. Vývoj nezaměstnanosti od roku 2008 má stoupající charakter až do roku 2010, kdy začíná mírně klesat. Od roku 2011 do roku 2014 opět mírně stoupá, což je patrné z grafu číslo 4.

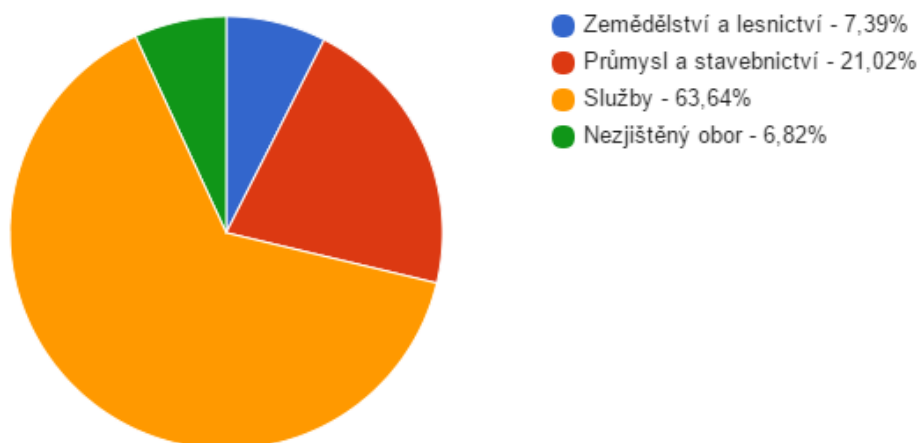
Graf 4- Vývoj podílu nezaměstnaných osob



Pramen: ČSÚ

V roce 2013 na území obce Hořín působí nejvíce podnikatelských subjektů ve službách a to více než polovina (63,64%). 21,02% podnikatelských subjektů působí v odvětví průmyslu a stavebnictví a jen 7,39% působí v zemědělství a lesnictví. Nejvíce obyvatel také pracuje ve službách a to celkem 182 obyvatel. Ve stavebnictví a průmyslu je zaměstnáno 113 osob a v zemědělství pouze 8 obyvatel.

Graf 5- Struktura podnikatelských subjektů podle odvětví v obci Hořín v roce 2013



Pramen: ČSÚ

Obec je atraktivní i pro drobné podnikatele. Podnikatelské subjekty, které v Hoříně působí, lze zařadit do kategorie mikropodniků a malých podniků. Do 10 zaměstnanců v obci působí celkem 12 podniků a 4 podnikatelské subjekty do 49 zaměstnanců (viz tabulka 1).

Tabulka 1- Struktura podnikatelských subjektů podle velikosti v obci Hořín v roce 2014

Počet zaměstnanců	Kategorie	Absolutně	Relativně (%)
do 10	mikropodniky	12	-
10-49	malé podniky	4	-
50-249	střední podniky	0	-
250 a více	velké podniky	0	-
nezjištěno	-	96	-

Pramen: ČSÚ

Mezi pracovní příležitosti v obci patří pracovní místa na základní škole a mateřské škole, ve školní jídelně a na obecním úřadě. Dále obec pronajímá prostory kavárny a hospody, která bude znovu obnovena a další podnikatelské subjekty (viz podnikatelské subjekty níže).

Podnikatelské subjekty

Luna Plast

Luna plast se zaměřuje na zpracování plastů. Vyrábí se zde různé typy trubek např.: pro tlakové rozvody pitné vody, kanalizační systémy, systémy pro tepelná čerpadla. Zpracovává recyklované plasty do trubek a profilů.

CSS Logistic

Firma byla založena roku 1992. CSS Logistic je zaměřena na mezinárodní nákladní dopravu.

Agrima Žatec

Byla založena v lednu 1993. Po celou dobu své činnosti se zabývá prodejem a servisem zemědělské a komunální techniky. Má 3 střediska, jedno z nich se nachází v části obce Brozánky.

Zoopark Zelčín

Zoopark Zelčín je malá rodinná zoo především s domácími zvířaty. Nachází se zde hostinec i je zde možnost ubytování. Pořádají se zde různé kulturní akce, kterých se občané mohou zúčastnit.

Jediným problémem v obci v rámci této oblasti jsou podnikatelé, kteří ačkoliv v obci podnikají, nejsou zde přihlášení k trvalému pobytu. Daňové příjmy nejdou do obce, a tudíž nejsou pro obec přínosem.

4. Infrastruktura

Silniční doprava

Obcí prochází silnice první třídy I/16 a to částí Brozánky, která je spojnicí do větších měst (Slaného, Prahy). Do dalších částí vedou silnice I., II. třídy a místní komunikace. Technický stav silnic je špatný, nejen na místních komunikacích, ale i na státních komunikacích. O místní komunikace obec pečuje v rámci svých možností.

Technická infrastruktura

Ve všech částech obce je zřízen vodovod, jehož provozovatelem jsou Středočeské vodárny Kladno. Odkanalizované jsou pouze části Hořín a Brozánky. Plynofikované jsou pouze také tyto části.

Dopravní obslužnost

V Hoříně není železniční trať. Občané mohou využít železniční trať v Mělníku, která je vzdálena 2,5 km a vede z Lysé nad Labem do Ústí nad Labem a další trať vede do Mšena.

Veřejná doprava je zajištěna autobusovými spoji.

Dojezdové vzdálenosti:

- Mělník (vzdálenost 4 km) 7 min
- Neratovice (vzdálenost 18,7) 24 min
- Roudnice nad Labem (vzdálenost 19,5) 21 min
- Praha (vzdálenost 40 km) 35 min

Cyklostezky

Obcí prochází cyklostezka číslo 2, tzv. Labská stezka. Labská stezka je vybudována od pramene Labe až po Drážďany.

Obrázek 3- Mapa Labské stezky



Zdroj: Oficiální stránky Labské stezky

5. Vybavenost obce

Zdravotnictví

V současné době se zde nenachází žádný lékař. Občané dojíždějí především do Mělníka. Mohou využít i lékařskou pomoc v Roudnici nad Labem, v Kralupech nad Vltavou či Neratovicích. V akutních případech navštěvují stejná města, protože se zde nachází i nemocnice.

Školství

V obci se nachází mateřská škola, ke které patří i zahrada s herními prvky pro děti. Školka je dvoutřídní s kapacitou 40 dětí. Mateřská škola byla založena v roce 1970.

Hořín zřizuje také základní školu, která je určena ke vzdělávání 1. – 5. ročníků. Základní vzdělávání se v obci nachází již od roku 1788. Kapacita školy je 70 žáků. Od 6. ročníku žáci navštěvují základní školy v Mělníku, který je vzdálen 2 km. Součástí základní školy je i družina.

V areálu škol je zřízena školní jídelna, která zabezpečuje stravování žáků i pedagogů.

Středoškolské vzdělávání probíhá ve větší městech (např. Mělník, Roudnice nad Labem, Neratovice) a vysokoškolské především v Praze, Liberci a Ústí nad Labem.

Kultura v obci

V obci se nachází sál, který je místem pro společenské setkávání. Obec pořádá mnoho kulturních akcí např. dětský karneval, Halloween, jarmarky, Mikulášská nadílka, stavění máje, plesy a setkání seniorů, rozsvícení vánočního stromku, masopust a pálení čarodějnic. Dále se v obci pořádá bitva Rytířů Mělnických, Vrbenská míle a v roce 2016 se bude poprvé konat festival na nádvoří zámku.

Další kulturní akce, které občané mohou navštívit, se konají v zooparku Zelčín. Jedná se o akce pro děti (např. masopust, čarodějnice, den dětí a spousty dalších) a o akce pro dospělé (např. zabíjačka, soutěž o nejlepší svíčkovou, zábavy).

Bytový dům

Obec Hořín v roce 2003 za pomoci dotace ze Státního fondu rozvoje bydlení, dotace od Středočeského kraje a daru od Českého červeného kříže postavila pro občany postižené povodněmi v roce 2002 bytový dům s 22 byty za bezmála 32 mil. Kč.

V bytovém domě je pronajímáno 22 bytů.

Dispozice bytů:

- 4x 1+kk
- 8x 2+kk
- 8x 3+kk
- 2x 4+kk

Hořín má svou knihovnu, která je otevřená dvakrát v týdnu. V obci se nenachází pošta.

Památky

Mezi památky patří již zmiňovaný zámek z poloviny 18. století. V zámku se nachází krásná zámecká kaple zdobená freskami J. P. Molitora a sochami I. F. Platzera.

Dále zde nalezneme kostel sv. Jana Nepomuckého a hořínskou výklenkovou kapli Nejsvětější Trojice, která je umístěna na návsi. Kaple Nejsvětějšího jména Ježíšova z roku 1826 byla postavena jako součást Lobkowiczského pohřebiště. Je osmiboká, stojí na vyvýšeném místě Hořínského hřbitova. V půlkruhu ji obklopuje pohřebiště členů rodu Lobkowiczů.

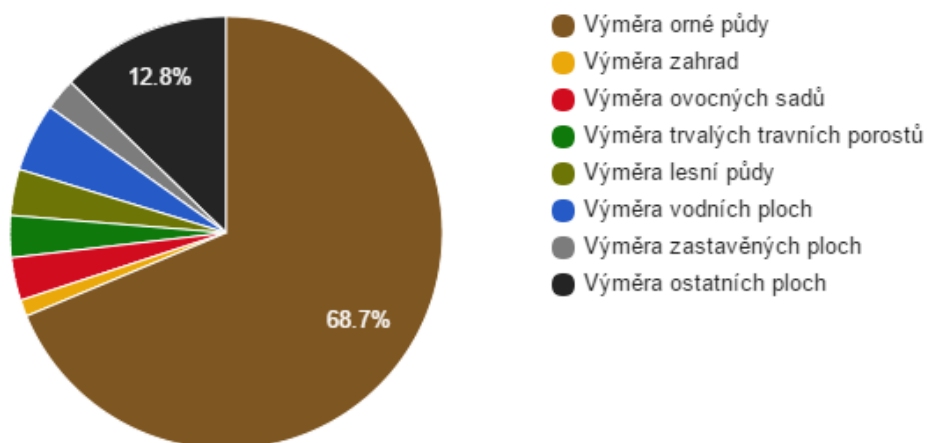
Ve Vrbně stojí románský kostel Povýšení sv. Kříže z roku 1241. Střed Vrbna byl roku 2004 byl zapsán na seznam vesnických památkových zón.

Další památka je technického rázu. Jedná se o zdymadlo v Hoříně, které je součástí laterálního plavebního kanálu Mělník- Vraňany. Překonávaný spád je 8,5 metrů. Do provozu byl uveden v roce 1905 a projektantem je František Sander.

6. Životní prostředí

Celková plocha území je 1 440,98 ha. Obec má spíše zemědělský charakter, výměra orné půdy je 68,7 %. Další důležitou plochu v obci tvoří plochy vodní, které zaujímají celkem 73,75 ha.

Graf 6- Struktura využití půdy



Pramen: ČSÚ

Kvalita ovzduší je relativně dobrá a to díky odsíření tepelné elektrárny Mělník, která v okolí patří k největším znečišťovatelům ovzduší. Dále je ovzduší ovlivňováno především spalováním pevných paliv (především hnědého uhlí) a to především v částech, které nejsou plynofikovány (Vrbno, Zelčín). Obcí prochází silnice I. třídy a se zvyšujícím se provozem těžkotónážních aut se také zvyšuje produkce oxidu uhličitého.

Veřejná zeleň je vysazena nahodile a obec v budoucnu počítá s revitalizací zeleně a s odstraněním starých stromů.

Z hlediska environmentálního dosahuje obec lehce nadprůměrné hodnoty, hodnota je 1,2655, přičemž průměrná hodnota je 1 (zdroj Moniqua, ČZU Praha).

Povodeň

V roce 2002 obec postihla povodeň, kdy byly zatopeny všechny části obce. Část Zelčín ze 100%, Vrbno z cca z 90%, Hořín ze 100%, Brozánky cca z 80%. Voda dosahovala výšky až 5,5 m. Kromě poškození, převážné většiny rodinných domů, byly zničeny komunikace, kanalizace, veřejné osvětlení, veřejný rozhlas, vážně poškozena byla škola, školka, obecní úřad a další budovy obce, obchody, veřejná prostranství a zeleň, kulturní památky. Škoda na veškerém majetku byla vyčíslena na 458 mil. korun. Během povodně samovolně spadlo celkem 13 domů a následně statici určili k demolici 65 domů. Obec se nachází v blízkosti dvou velkých řek, proto je stále povodňovou rizikovou oblastí.

Koeficient ekologické stability vyjadřuje poměr mezi přírodně stabilními plochami (jako jsou lesy, zahrady atd.) a plochami zastavěnými či intenzivně zemědělsky obdělávanými (tzv. nestabilními). Vyšší hodnota koeficientu obecně značí příznivější stav, hodnota vyšší než 1 znamená vyváženou (stabilní) krajinu. V obci Hořín dosahuje koeficient hodnoty 0,19.

Pramen: ČSÚ

7. Správa obce

V obci Hořín je voleno celkem 9 zastupitelů. Obec zřizuje finanční a kontrolní výbor; přestupkovou, kulturní a stavebně pozemkovou komisi. Dále zřizuje povodňovou komisi a krizový štáb, což je způsobeno častými povodněmi.

Obec je členem Sdružení DSO Cyklostezky a místní akční skupiny MAS Vyhlídky, z.s..

Z hlediska správy obce je v následující části dokumentu popsán především vývoj rozpočtového hospodaření obce v daném časovém intervalu. Z tabulky číslo 2 je patrné, že pouze v roce 2010 výdaje překročily příjmy obce a dochází ke ztrátovému hospodaření obce. V ostatních letech dochází k přebytkovému hospodaření a obec se nedostává do ztráty.

Tabulka 2- Vývoj rozpočtového hospodaření obce Hořín v letech 2009 - 2013 (v tis. Kč)

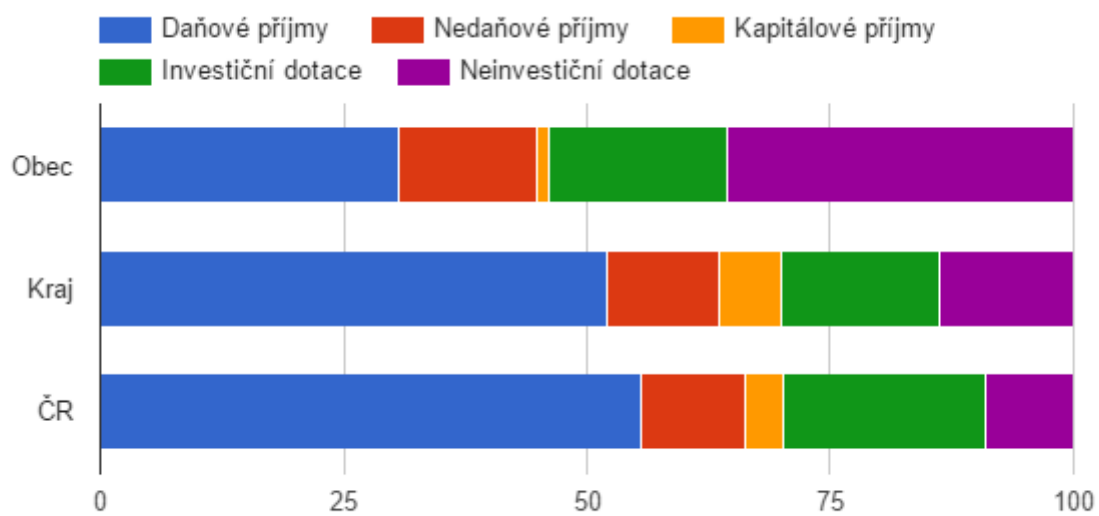
	2009	2010	2011	2012	2013
Daňové příjmy	7 305	7 448	6 787	7 199	8 934
Nedaňové příjmy	2 178	3 315	2 361	2 582	7 163
Kapitálové příjmy	149	19	2	1 342	0
Neinvestiční přijaté dotace	660	1 395	843	794	18 760
Investiční přijaté dotace	24 175	19 550	0	0	0
Příjmy	34 467	31 728	9 994	11 918	34 856
Běžné výdaje	6 920	7 784	7 631	7 553	21 426
Kapitálové výdaje	24 291	25 150	434	656	2 145
Výdaje celkem	31 211	32 934	8 065	8 209	23 571
Saldo příjmů a výdajů	3 256	-1 206	1 929	3 709	11 285
Podíl kapitálových výdajů	77,83%	76,37%	5,38%	7,99%	9,10%
Podíl běžných výdajů na celkových příjmech	20,08%	24,53%	76,36%	63,37%	61,47%

Pramen: ČSÚ

Největší příjmy obce v rozmezí let 2009-2013 tvoří neinvestiční dotace a daňové příjmy. Neinvestiční dotace jsou ve srovnání s krajem o poznání vyšší (viz graf 7).

Dle výsledku souhrnného indexu je kvalita života v obci lehce nadprůměrná. Dosahuje úrovně 1,1478 a průměrná hodnota je 1 (zdroj aplikace Moniqua, ČZU Praha).

Graf 7- Srovnání struktury rozpočtových příjmů v období 2009 - 2013



Pramen: ČSÚ

A.2 Východiska pro návrhovou část

SWOT analýza

Silné stránky

- Člen Sdružení DSO Cyklostezky
- Začlenění do systému PID
- Relativně vysoký podíl ekonomicky aktivního obyvatelstva
- Další bytový dům
Pomoc po povodních
- Dobrá dostupnost do větších měst
- Dobrá dojezdová vzdálenost
- Zájem mladých lidí neopouštět svou obec
- Blízkost přírody
- Kulturní akce pořádané obcí
- Klidný život
- Pravidelné zajištění úklidu obce
- Vyrovnaný rozpočet
- Působnost firem v obci

Slabé stránky

- Nedokončená kanalizační síť
- Nedostatek bytů
- Chybí zateplení bytového domu Brozánky
- Potřeba zvýšení kapacity ZŠ
- Absence praktického lékaře
- Chybí multifunkční hřiště
- Špatný stav zeleně
- Absence sběrného dvora
- Chybí řešení bioodpadu
- Špatný rozhlas
- Nevyhovující veřejná doprava
- Pracovní příležitosti mimo obec
- Potřeba zvýšení kapacity MŠ
- Chybí vlastní sbor dobrovolných hasičů
pomoc při povodních
- Firmy nejsou daňový plátcí pro obec

Příležitosti

- Obnovení sboru dobrovolných hasičů
- Zateplení stávajícího bytového domu
- Odkup / směna okálů od povodí Vltavy
- Zvýšení kapacity ZŠ
- Zvýšení kapacity MŠ
- Zajištění praktického lékaře
- Optimalizace veřejné dopravy
ROPID, PID, málo kapacitní doprava v Zelčíně
- Vybudování multifunkčního hřiště

- **Revitalizace zeleně**
- **Vybudování místa pro bioodpad**
- **Vybudování sběrného dvora**
- **Zajištění místa pro veřejný kompost**
- **Zajištění protipovodňových opatření**
- **Vybudování bytového domu**
- **Oprava rozhlasu**
- **Využívat dotační prostředky**
- **Dobudování kanalizační sítě**

Hrozby

- **Odchod mladých lidí za prací**
- **Nedostatek finančních prostředků**
- **Nezájem o podnikatelské aktivity v obci**
- **Nedostatek dotačních prostředků**
- **Přírodní vlivy- povodně**

B. NÁVRHOVÁ ČÁST

B.1 Strategická vize

Dlouhodobá vize zachycuje představu, jak by obec měla vypadat v budoucnosti a jakým směrem by se měla rozvíjet. Vize je definována na základě výsledků z analytické části, ale také na základě výsledků jednání zastupitelstva obce. K naplnění vize je určeno několik cílů, které vyplývají ze SWOT analýzy.

Vize: Obec Hořín je klidné a bezpečné místo pro život s dobrými vztahy mezi občany. Hořín neustále rozvíjí služby pro své občany, rozvíjí infrastrukturu a má bohaté volnočasové aktivity.

B.2 Cíle, opatření a aktivity

▲ Vysoká důležitost — Střední důležitost ▼ Nízká důležitost

Cíl : „Zvyšování kvality životního prostředí a zlepšování vzhledu obce”

Opatření : „Zlepšení situace v odpadovém hospodářství”	Od - do	Odpovědnost	Náklady (tis. Kč)	Zdroj financování
— „Zajištění místa pro veřejný kompost” V současné době nelze odhadnout výši finančních prostředků	2019 - 2019	Obec	0	Vlastní + externí
— „Vybudování sběrného dvora” V současné době nelze odhadnout výši finančních prostředků	2019 - 2019	Obec	0	Vlastní + externí
— „Vybudování místa pro bioodpad” V současné době nelze odhadnout výši finančních prostředků	2019 - 2019	Obec	0	Vlastní + externí
Opatření : „Revitalizace zeleně”	Od - do	Odpovědnost	Náklady (tis. Kč)	Zdroj financování
— „Výsadba zeleně”	2016 - 2018	Obec	500	Vlastní + externí
— „Obnova stávající zeleně”	2016 - 2018	Obec	500	Vlastní + externí

Cíl : „Zajištění kvality života v obci a zajištění volnočasových aktivit”

Opatření : „Zlepšení vybavenosti obce”	Od - do	Odpovědnost	Náklady (tis. Kč)	Zdroj financování
— „Zajištění praktického lékaře” V současné době nelze odhadnout výši finančních prostředků	2020 - 2020	Obec	0	Vlastní + externí
▲ „Optimalizace veřejné dopravy” ROPID, PID, málo kapacitní doprava v Zelčíně. V současné době nelze odhadnout výši finančních prostředků	2016 - 2021	Obec	0	Externí
Opatření : „Volnočasové aktivity”	Od - do	Odpovědnost	Náklady (tis. Kč)	Zdroj financování
▼ „Vybudování multifunkčního hřiště”	2017 - 2017	Obec	800	Vlastní + externí

✓ „Obnovení sboru dobrovolných hasičů“	2020 - 2020	Obec	0	Vlastní + externí
Podpora obce při obnově SDH. Pomoc a podpora při povodních, které jsou v obci časté.				
— „Podpora spolků“	2016 - 2021	Obec	0	Vlastní + externí

Cíl : „Zlepšení stavu majetku obce“

Opatření : „Zhodnocení obecního majetku“	Od - do	Odpovědnost	Náklady (tis. Kč)	Zdroj financování
⬆ „Vybudování bytového domu“ Pomoc obyvatelům po povodních	2017 - 2018	Obec	5000	Vlastní + externí
⬆ „Zateplení stávajícího bytového domu“	2017 - 2017	Obec	3000	Vlastní + externí
— „Odkup/ směna okálů od povodí Vltavy“	2016 - 2016	Obec	2700	Vlastní
⬆ „Zvýšení kapacity MŠ“	2017 - 2017	Obec	2000	Vlastní + externí
⬆ „Zvýšení kapacity ZŠ“	2017 - 2017	Obec	2000	Vlastní + externí

Cíl : „Zlepšení situace veřejné infrastruktury“

Opatření : „Zlepšení technické infrastruktury“	Od - do	Odpovědnost	Náklady (tis. Kč)	Zdroj financování
— „Oprava veřejného rozhlasu“	2016 - 2016	Obec	500	Vlastní
⬆ „Zajištění protipovodňových opatření“ V současné době nelze odhadnout výši finančních prostředků	2016 - 2021	Obec	0	Vlastní + externí
⬆ „Dobudování kanalizační sítě“	2017 - 2019	Obec	5000	Vlastní + externí

B.3 Podpora realizace programu

Realizace a aktualizace Programu rozvoje obce

Za realizaci Programu rozvoje obce Hořín je zodpovědný starosta, místostarosta a zastupitelstvo obce. Všichni společně koordinují všechny aktivity, které povedou k naplňování tohoto dokumentu a tedy k rozvoji obce.

Hodnocení a sledování naplňování Programu rozvoje obce Hořín bude projednáváno v rámci zastupitelstva. V rámci zastupitelstva bude probíhat i případná aktualizace tohoto dokumentu, která bude probíhat na základě dané situace v obci a to maximálně jednou ročně.

Schváleno zastupitelstvem dne: 20.07.2016