



MINISTERSTVO
PRO MÍSTNÍ
ROZVOJ ČR

OBCEPRO
PROGRAM ROZVOJE OBCE

PROGRAM ROZVOJE OBCE LITOŠICE



NA OBDOBÍ LET
2015 - 2025

2/2016

Úvod

ZÁKLADNÍ IDENTIFIKAČNÍ ÚDAJE

ZADAVATEL

Obec Litošice

Litošice 27, 535 01 Přelouč

IČ: 00580562

zastoupený:

Jaroslavem Březinou, starostou obce

ZPRACOVATEL PROJEKTU

VN KONZULT, s.r.o.

Za Sokolovnou 744, 533 41 Lázně Bohdaneč

IČ: 27493229

www.vnkonzult.cz

zastoupený:

Kateřinou Korejtkovou, jednatelkou

odborná spolupráce:

Ing. Ivana Pazderková

PRACOVNÍ SKUPINA PRO PŘÍPRAVU PROGRAMU ROZVOJE

Josef Březina	starosta
Petr Březina	místostarosta
Miroslav Březina	zastupitel, předseda kontrolního výboru a výboru vnitřních věcí
Oldřich Urban	zastupitel, předseda finančního výboru
Josef Uhlíř	zastupitel, předseda osadního výboru
Jana Výborná	zastupitel, předsedkyně výboru pro životní prostředí

FORMA ZPRACOVÁNÍ

Kombinace komunitního a expertního přístupu.

Zpracováno dle platné metodiky Ministerstva pro místní rozvoj ČR, zdroj www.obcepro.cz

PRO schválen dne

Název obce	Obec Litošice
Adresa	Litošice 27, 535 01 Přelouč
Kontakty	Tel.: (+420) 466 977 012 E-mail: info@litosice.cz (postmaster@litosice.cz) E-podatelna: info@litosice.cz
www	www.litosice.cz
IČ	00580562
Datová schránka	s5pazn7
Bankovní spojení	31827561/0100
Katastrální území	Litošice
Celková výměna k.ú.	1012 ha (z toho 2/3 tvoří lesy)
Místní části	Litošice, Krasnice
Počet obyvatel k 1.5.2015	132
Infrastruktura	Plynofikace (2001), VO
Vybavenost	sportovní areál
ÚPD	2012 (Atelier AURUM s.r.o. Pardubice – Ing. arch. Ivana Petruš)
PRO	2015 vlastní zpracování 2016 VN KONZULT, s.r.o.
Dokumentace	
Územní začlenění	ORP Přelouč, okres Pardubice, Pardubický kraj, NUTS II Severovýchod Svazek obcí Podhůří Železných hor www.mpzh.oblast.cz Svazek obcí Přeloučsko (monotematický-odpady) MAS Železnohorský region www.zeleznohorsky-region.cz

A. ANALYTICKÁ ČÁST

A.1 Charakteristika obce

1. Území

Analytická část Plánu rozvoje obce vychází z dostupných zdrojů (zejména ze statistik ČSÚ, rozhovorů s představiteli obce, registrů a evidencí ministerstev, územního plánu, platných rozvojových dokumentů a místního šetření), vč. dotazníkového šetření provedeného v roce 2015, kterého se účastnilo 29 osob (10 obyvatel Litošic, 7 obyvatel Krasnic, 12 vlastníků rekreačních objektů).

1.1 Poloha obce

Obec Litošice leží v Pardubickém kraji, v okrese Pardubice, v nadmořské výšce 295 m n.m. Spadá do regionu soudržnosti NUTS II Severovýchod a zároveň do ORP Přelouč. Od Přelouče, přirozeného centra regionu, jsou Litošice vzdáleny asi 7 km jižním směrem a od krajského města Pardubic asi 20 km.

Celková plocha katastrálního území obce činí 1012 ha. Téměř 75 % této výměry tvoří lesní půda a jen asi 17 % orná půda.

Širší územní a zájmové vztahy

Obec Litošice je od roku 2007 součástí Mikroregionu (právní subjektivita – svazek obcí) **Podhůří Železných hor**, dobrovolného svazku 20 obcí a 1 města (Přelouč). Mikroregion získal název podle Železných hor, které se rozkládají pod jeho jižní hranicí. Severní hranici tvoří řeka Labe. Mikroregion vznikl v roce 2002 za účelem ochrany a prosazování společných zájmů členských obcí a kooperace členských obcí při rozvoji venkova. Tehdy jej založilo 16 obcí: Bezděkov, Brloh, Holotín, Choltice, Chrtníky, Jedousov, Jeníkovice, Mokošín, Poběžovice u Přelouče, Stojice, Svinčany, Svojšice, Turkovice, Urbanice, Valy a Veselí. Později pak přistoupily Bukovina u Přelouče, Lipoltice, Litošice, Sovolusky a Přelouč.

V roce 2005 se svazek obcí stal členem **MAS Železnohorský region**, jež má za cíl obnovit pospolitost oblasti řešením projektů metodou LEADER. Ta je založena na spolupráci veškerých složek ve venkovském regionu (obcí, podnikatelů, zájmových sdružení, spolků, škol aj.) formou komunitního plánování, což je tvorba a realizace projektů na základě spolupráce zástupců všech subjektů a všech složek obyvatel (dětí, mládeže, aktivních seniorů....). Svazek s MAS spolupracuje především na rozvoji cestovního ruchu v regionu a společně podporují zachování místních tradic.

1.2 Historický vývoj

Obec Litošice vznikla v době románské, první písemná zmínka o ní je již z roku 1167.

V době rozvoje rybníkářství na Pardubicku (přibližně od konce 15. století do třicetileté války) vznikla i v okolí Litošic a Krasnice řada rybníků. Do dnešní doby se zachovaly rybníky jen dva: rybník Křížový u Litošic a Krasnický u Krasnice.

Do 18. století byla téměř všechna stavení ve vesnicích dřevěná - roubená s doškovou střechou a i komíny byly dřevěné! Svítilo se loučemi nebo svíčkami - tedy otevřeným ohněm, a tak je zřejmé, že často docházelo k požárům. Marie Terezie vydala protipožární nařízení, že domy musí být stavěny z nespalných materiálů - tedy zděné. Jenže v praxi se změny děly jen pomalu. Ještě v roce 1839 byla více než polovina všech stavení v Litošicích dřevěných. Na ochranu před požáry byl v roce 1922 v obci založen sbor dobrovolných hasičů, který funguje dodnes.

Většinu katastru obce pokrývaly v minulosti lesy (a je tomu tak dodnes), které přímo vybízely k lovu, což byla nejoblíbenější kratochvíle panstva. Důležitou stavbou ve vesnici byla proto myslivna, kde žehušické panstvo také odpočívalo a dokonce ji někdy využívalo i k noclehu. Vzpomínkou na tyto doby, kdy se v okolí hojně lovalo, je také místní název "Na čihadlech". To nám přes řeku času dokumentuje, že se zde provozovalo i ptáčnictví. Čihadlo je totiž místo, kde ptáčníci měli nastražené sítě, lep, klícky a jiné pasti na odchytávání drobného ptactva, které pak vylepšovalo našim předkům jídelníček.

Obec Litošice zažila největší rozmach ve 20. a 30. letech 20. století. V té době se totiž u Litošic těžila železná ruda, která se dovážela do Řečan nad Labem k železniční trati. Těžba znamenala množství pracovních příležitostí. Proto Litošice a Krasnice v té době dosáhly historicky nejvyššího počtu obyvatel: dohromady 385.

Zmiňované období bylo vůbec obdobím rozmachu. V roce 1918 byla založena obecní knihovna. V roce 1922 byl zahájen provoz státního autobusu Přelouč - Čáslav, který zastavoval i v Litošicích. Dopravní spojení s okolními vesnicemi a městy bylo a je klíčové pro rozvoj každé obce. Žáci místní školy spolu s učiteli pořádali divadelní představení, a to s velkým úspěchem. Proto byla mezi občany uspořádána finanční sbírka a díky ní bylo v roce 1930 zřízeno nové jeviště. V roce 1931 došlo také k elektrifikaci obce.

Obec dosud nemá zpracovaný a schválený znak obce.

2. Obyvatelstvo

2.1 Demografická a sociální situace

K 31. 12. 2014 žilo v Litošicích 132 obyvatel. Za posledních 23 let vzrostl počet obyvatel o více než třetinu (viz Tabulka 1). Hranice 100 obyvatel byla poprvé překročena v roce 2003. V posledním desetiletí má počet obyvatel mírně stoupající tendenci.

Tabulka 1: Vývoj počtu obyvatelstva obce Litošice v letech 1991 - 2013

Rok	Počet obyvatel (k 31.12.)	Narození	Zemřelí	Přirozený přírůstek ^[1]	Přistěhovalí	Vystěhovalí	Saldo migrace ^[2] 1	Celkový přírůstek
1991	96	0	2	-2	0	5	-5	-7
1992	94	0	2	-2	0	0	0	-2
1993	92	1	0	1	0	3	-3	-2
1994	84	1	1	0	0	8	-8	-8
1995	82	0	2	-2	0	0	0	-2
1996	81	0	1	-1	0	0	0	-1

1997	78	2	3	-1	0	2	-2	-3
1998	81	1	2	-1	6	2	4	3
1999	79	0	5	-5	3	0	3	-2
2000	85	0	0	0	6	0	6	6
2001	96	0	1	-1	1	1	0	-1
2002	97	0	1	-1	2	0	2	1
2003	100	1	0	1	2	0	2	3
2004	99	1	3	-2	3	2	1	-1
2005	104	2	2	0	6	1	5	5
2006	113	3	2	1	8	0	8	9
2007	119	1	0	1	7	2	5	6
2008	122	1	1	0	4	1	3	3
2009	131	1	0	1	8	0	8	9
2010	134	1	4	-3	6	0	6	3
2011	128	1	3	-2	4	3	1	-1
2012	129	1	0	1	7	7	0	1
2013	131	0	2	-2	7	3	4	2
2014	132	1	1	0	6	5	1	1

Zdroj: ČSÚ

[1] Přirozený přírůstek = narození - zemřelí

[2] Saldo migrace = přistěhovalí - vystěhovalí

Za posledních 23 let se v obci Litošice narodilo dvakrát méně osob, než zemřelo. Naopak skoro dvakrát více osob se přistěhovalo, než vystěhovalo. Je evidentní, že přírůstek obyvatel je způsoben migračními pohyby obyvatelstva, nikoliv přirozeným přírůstkem.

Jak vyplývá z Tabulky 2, v Litošicích žije asi o dvě desítky více mužů než žen.

Tabulka 2: Vývoj počtu obyvatel v letech 2008 - 2013 podle pohlaví

Rok	Ženy	Muži
2008	55	67
2009	58	73
2010	61	73
2011	55	73
2012	58	71
2013	56	75

Zdroj: ČSÚ

Tabulka 3 vypovídá o změnách ve věkové struktuře obyvatel obce Litošice v roce 2013 oproti roku 2008. Udává počty obyvatel v jednotlivých věkových skupinách a dále obsahuje index stáří, který představuje podíl počtu obyvatel v poproduktivním věku (65 a více let) a počtu obyvatel v předproduktivním věku (0-14 let). Pokud překročí hodnotu 100, znamená to, že počet obyvatel v poproduktivním věku přerostl počet obyvatel v předproduktivním věku. V Litošicích je však v obou porovnávaných letech pod hranicí 100. Mají příznivou věkovou strukturu obyvatel.

Tabulka 3: Srovnání vývoje počtu obyvatel v letech 2008 a 2013 podle věku

Rok	Obyvatelé 0-14 let	Obyvatelé 15-64 let	Obyvatelé 65 a více let	Index stáří
2008	17 (13,9 %)	95 (77,9 %)	10 (8,2 %)	59
2013	16 (12,2 %)	101 (77,1 %)	14 (10,7 %)	88

Zdroj: ČSÚ

Průměrný věk obyvatel Litošic v roce 2013 činil 40,4 let, což je o 1,1 roku méně, než je průměrný věk v kraji (41,5 let).

Tabulka 4 obsahuje strukturu obyvatel podle nejvyššího dosaženého vzdělání dle Sčítání lidu, domů a bytů 2011. Nejvíce obyvatel má střední vzdělání včetně vyučení bez maturity (více než 41 % z celkového počtu obyvatel, který pro rok 2011 činil 128 osob) a dále střední vzdělání s maturitou (25 %) a základní vzdělání (17,2 %).

Vysokoškolsky vzdělaných obyvatel žije v Litošicích celkem 2,4 %, což je hluboko pod krajským průměrem, který činí 8,4 %. Podle Sčítání lidu, domů a bytů 2001 však v tomto roce nežil v obci ani jediný vysokoškolsky vzdělaný obyvatel. V tomto ohledu tedy během následujících 10 let došlo ke zlepšení vzdělanostní struktury obyvatelstva Litošic.

Tabulka 4: Struktura obyvatel podle dosaženého vzdělání (SLDB 2011)

	abs.	%
Celkem obyvatel ve věku 15 a více let	117	91,4%
Bez vzdělání	0	0,0%
Základní vč. neukončené	22	17,2%
Střední vč. vyučení (bez maturity)	53	41,4%
Úplné střední s maturitou	32	25,0%
Nástavbové studium	3	2,3%
Vyšší odborné vzdělání	2	1,6%
Vysokoškolské bakalářské	1	0,8%
Vysokoškolské magisterské	2	1,6%
Vysokoškolské ostatní	0	0,0%

Zdroj: ČSÚ (SLDB 2011)

Z důvodu stárnutí populace obecně je zapotřebí více se věnovat seniorům (po sociální, zdravotní i společenské stránce), aby nedocházelo k jejich vylučování ze společnosti. Další skupinou, které je nutné poskytovat péči, jsou mladé rodiny s dětmi, jejichž přítomnost, přistěhování a udržení v obci je podmínkou pro bezproblémový místní rozvoj.

2.2 Spolková činnost a tradiční akce pro veřejnost

V Litošicích již od roku 1996 aktivně působí šipkařský klub LTC Litošice. V současnosti má šipkařský klub sedm členů. Hráči tohoto spolku reprezentují obec na ligové soutěži v elektronických šipkách. Také se aktivně podílejí na životě v obci. Mimo to spolek pořádá také pouťový turnaj v kuželkách, každoroční vánoční turnaj v šipkách atd.

Dalším spolkem v obci je JSDH Litošice. Jednotka sboru dobrovolných hasičů byla založena již v roce 1922.

V obci se konají různé tradiční kulturní i sportovní akce, např. dětský den, pálení čarodějnic, sportovní dny (např. turnaj v nohejbalu), plesy, Mikuláš a setkání u vánočního stromu či velikonoční setkání a již zmíněné akce šipkařů a také dobrovolných hasičů. Na rok 2017 jsou plánovány oslavy 850 let od založení obce.

3. Hospodářství

3.1 Ekonomická situace

V obci Litošice bylo v roce 2013 evidováno 37 ekonomických subjektů, převážně fyzických osob podnikajících podle živnostenského zákona. Podrobné rozčlenění podle právní formy lze nalézt v Tabulce 5.

Tabulka 5: Počet registrovaných ekonomických subjektů v obci Litošice (2013)

Počet ekonomických subjektů celkem	37
- fyzické osoby	31
- právnické osoby	6
Fyzické osoby podnikající dle živnostenského zákona	26
Samostatně hospodařící rolníci	1
Fyzické osoby podnikající dle jiných zákonů než živnostenského a zákona o zemědělství	4
Obchodní společnosti	2
Družstva	.

Zdroj: ČSÚ

V obci Litošice se nenachází průmyslová zóna. Do obce nevede železnice ani významnější silniční tah, proto zde nejsou podmínky pro dopravně náročný průmysl příliš příznivé.

Územní plán navrhuje zastavitelnou plochu Z.11 na východním okraji Litošic pro „výrobu specifickou“ a plochu přestavby P.1 na jihu s funkčním vymezením „plocha smíšená výrobní“ (v současnosti nefunkční výrobně-zemědělský areál).

Zastavěnou část obce obklopují plochy zemědělsky obhospodařované a především pak zalesněné plochy, les pokrývá 75 % katastrálního území obce. Obec má ve vlastnictví asi 25 ha lesů a 30 ha polí.

V evidenci zemědělských podnikatelů Ministerstva zemědělství figuruje subjekt Josef Výborný.

Mezi místní podnikatele a firmy dále patří Enlino a.s. (lesnictví).

V obci působí jen málo subjektů malého a středního podnikání poskytujících služby či zabývajících se drobnou či řemeslnou výrobou. Tyto subjekty je i nadále nutné podporovat, neboť ty jsou hybnou silou místního ekonomického rozvoje. Díky své různorodosti vytvářejí zdravé podnikatelské prostředí a tím zajišťují dynamiku trhu, širší poptávku a nabídku.

Následující Tabulka 6 obsahuje členění ekonomických subjektů podle činností, kterými se zabývají. Nejvíce subjektů působí ve stavebnictví a dále ve skupině velkoobchod a maloobchod, opravy a údržba motorových vozidel. V Litošicích se v minulosti těžil pyrit a železná ruda.

Tabulka 6: Počty subjektů podle ekonomických činností CZ-NACE (2013)

A - Zemědělství, lesnictví, rybníkářství	4
Průmysl celkem	3
v tom: B - Těžba a dobývání	-
C - Zpracovatelský průmysl	3
D - Výroba a rozvod elektřiny, plynu, tepla a klimatiz. vzduchu	-
E - Zás. vodou; čin. související s odpad. vodami, odpady, sanacemi	-
F - Stavebnictví	6
G - Velkoobchod a maloobchod; opravy a údržba motorových vozidel	6
H - Doprava a skladování	1
I - Ubytování, stravování a pohostinství	2
J - Informační a komunikační činnosti	-
K - Peněžnictví a pojišťovnictví	4
L - Činnosti v oblasti nemovitostí	-
M - Profesionální, vědecké a technické činnosti	3
N - Administrativní a podpůrné činnosti	-
O - Veřejná správa a obrana; povinné sociální zabezpečení	1
P - Vzdělávání	1
Q - Zdravotní a sociální péče	-
R - Kulturní, zábavní a rekreační činnosti	-
S - Ostatní činnosti	5
T - Činnosti domácností jako zaměstnavatelů; činnosti domácností produkcí blíže neurčené výrobky a služby pro vlastní potřebu	-

U - Činnosti exteritoriálních organizací a orgánů
X - nezjištěno

-
1

Zdroj: ČSÚ

3.2 Zaměstnanost

Obec nevyužívá institutu veřejně prospěšných prací ve spolupráci s Úřadem práce z důvodů nepřítomnosti představitelů obce přes den v obci, tj. nelze zadávat a kontrolovat vykonávanou činnost.

3.3 Vyjíždka a dojíždka

Data o vyjíždce byla získána z výsledků Sčítání lidu, domů a bytů 2001 a 2011. Jak je vidět z Tabulky 7, vyjíždka výrazně převyšuje dojíždku, což je pro malé obce typické. Obyvatelé obce hledají pracovní uplatnění především v blízkých městech, zvláště pak v Přelouči nebo i v Pardubicích.

Tabulka 7: Vyjíždka a dojíždka

2011	Celkem	Za prací	Do školy
Vyjíždka	48	34	14
Dojíždka	25	17	8
Saldo	-23	-17	-6

Zdroj: SLDB 2011

Tabulka 8 srovnává vyjíždku a dojíždku v roce 2001 a 2011. Vyjíždka a dojíždka se v tomto desetiletí nijak výrazně nezměnila, a to ačkoliv počet obyvatel v produktivním věku stoupl o 37,5 %.

Tabulka 8: Srovnání vyjíždky v letech 2001 a 2011

Rok	2001	2011	Změna
Počet obyvatel	96	128	32
Počet obyvatel v produktivním věku	65	104	39
Vyjíždka celkem	50	48	-2
Vyjíždka za prací	33	34	1
Vyjíždka do školy	17	14	-3

Zdroj: SLDB 2001 a 2011

3.4 Infrastruktura a služby cestovního ruchu

Na území mikroregionu Podhůří Železných hor, jehož členem jsou také Litošice, zasahuje západní cíp Národního geoparku Železné hory. Litošice jsou definovanou a označenou geolokalitou. K největším zájmovostem patří litošické slepence, horniny zachované v blízkosti Křížového rybníka u Litošic. Jak už sám název naznačuje, jsou to horniny složené z různě velkých valounů s rozměry i několika decimetrů, které jsou stmelené mezerní hmotou. Litošické slepence budily velký zájem vědců už v předminulém století. První výzkumy pocházejí z roku 1891 a provedl je badatel Jan Krejčí.

V lesním porostu v okolí Litošic je dále možné narazit na skalky, které jsou tvořeny vulkanickými horninami. Jsou to zpevněné drobné úlomky sopečných hornin (tufy), ve kterých místy utuhla roztavená láva.

Mezi další přírodní zajímavosti v okolí patří Vlčí skála se skalním jezírkiem. Jedná se o žulový skalní výchoz rozčleněný kvůli mrazovému zvětrávání do bloků, které jsou místy až 4 m vysoké.

Dalším oblíbeným výletním cílem je studánka Litocha, z níž vyvěrá potůček. V roce 2014 bylo okolí studánky upraveno, studánka byla vyčištěna a byla zde vybudována odpočinková zóna a informační tabule, jejíž součástí je i návštěvní kniha.

V místní části Litošice se nachází Křížový rybník, na jehož břehu se tyčí již několik staletí staré duby. Rybník je propojen se Senickým potokem protékajícím údolím, které je lemováno čedičovou žilou lávy a dalšími sopečnými horninami tzv. sovoluského vulkanického centra svrchnoproterozoického stáří.

Krasnici protéká Krasnický potok, na němž se nalézá stejnojmenný, Krasnický rybník. Na jeho břehu se rozprostírá chatová osada. Krasnici protíná žlutá turistická trasa KČT z Morašic do Sovoluské Lhoty.

V Krasnici se nachází ubytovací středisko, které sloužilo jako multifukční ubytovací zařízení pro letní tábory či zájmové celky. V současné době prodáno novému majiteli, jehož záměrem je využití areálu v podobném duchu, jako v minulosti.

V obci se nacházejí historické památky:

- kříž v Litošicích,
- Boží muka s pamětní deskou obětím 1. světové války a zvonička v Krasnici,
- pomník padlých partyzánů na břehu Krasnického rybníka,
- budova bývalé školy, uzavřené v roce 1953, nyní obecní úřad,
- již zaniklé budovy myslivny a hájovny Vedralky.

Historické jádro Litošic bylo zařazeno do širšího výběru návrhů vesnických památkových zón.

Obec Litošice nedisponuje ubytovací kapacitou.

V místní části Litošice se nachází kulturní a sportovní centrum, které má soukromého provozovatele v nájemním vztahu. V Krasnici je v provozu výletní hospoda U Partyzána.

4. Infrastruktura

4.1 Technická infrastruktura

Náležitosti technické infrastruktury jsou:

- **Rozvod plynu:** Litošice jsou plynofikovány v r. 2001. Obec zásobuje plynem VČP NET a.s.
- **Vodovod:** V Litošicích není zaveden veřejný vodovod. U každého domu či u skupiny obydlí je vybudována vždy samostatná studna. Studny se budují i u nových domů, protože dle posudku hydrologa jsou zásoby podzemní vody dostatečné.
- **Kanalizace:** Území obce není odkanalizované. Funguje zde individuální likvidace splaškových vod (septiky). Vybudování kanalizace je pro takto malou obec příliš nákladné, doporučit lze spíše budování domovních ČOV za finanční podpory ze strany obce.
- **Elektrická energie:** Provozovatelem zásobovacího energetického systému je společnost ČEZ Distribuce, a.s.
- **Veřejný rozhlas a veřejné osvětlení:** V obci není zaveden veřejný rozhlas. Veřejné osvětlení je po rekonstrukci, jeho stav je tedy dobrý.

4.2 Dopravní infrastruktura

Litošice protíná silnice III. třídy 33810 vedoucí z Přelouče do Podhořan u Ronova, za nimiž se asi 6 km od Litošic napojuje na silnici I. třídy I/17. V Přelouči se silnice 33810 stýká se silnicí I/2 (asi 7 km od Litošic). Dále jsou Litošice spojeny s obcí Sovolusky silnicí 32216. Místní část Krasnice je se silnicí 33810 propojena silnicí 33813.

Třetí silnicí III. třídy v obci je silnice č. 3384 vedoucí z Litošic do Žehušic, kde je tato komunikace ve vzdálenosti téměř 9 km od Litošic napojena na silnici II/338, která se na jihu před Čáslaví stýká se silnicí I/17 a na severu západně od Zdechovic se silnicí I/2.

V obci jsou plánovány investiční akce týkající se komunikací (viz projekty v návrhové části dokumentu). Pasport komunikací není vytvořen.

Obcí neprochází železnice, proto musí obyvatelé při dojíždě do zaměstnání či do škol využívat individuální automobilovou dopravu nebo veřejnou autobusovou dopravu, kterou zajišťuje ARRIVA Východní Čechy a.s. Spoje většinou míří do Přelouče, která je nejčastějším cílem vyjíždky obyvatel Litošic a Krasnice do škol a do zaměstnání. Doprava z Litošic do Přelouče autobusem zabere nejrychlejšími spoji necelých 20 minut. Do Pardubic z Litošic přímé spoje nejezdí, je nutné v Přelouči přesehnout na vlak. I tak nejrychlejšími spoji cesta trvá jen málo přes 30 minut. Všechny spoje z/do Litošic staví i v Krasnici. Četnost spojů však většina obyvatel obce považuje za nedostatečnou (podle dotazníkového šetření 69 % dotázaných).

Počet spojů ve všední den: 14 o víkendu: 0.

Nejbližší železniční stanice se nacházejí v Přelouči asi 9 km od Litošic na hlavní železniční trati 010 Praha-Kolín-Česká Třebová a v obci Choltice 12 km od Litošic na trati 015 vedoucí jižním směrem z Valů u Přelouče do Prachovic.

5. Vybavenost obce

5.1 Bydlení

Tabulka 9 obsahuje údaje o domovním fondu ze Sčítání lidu, domů a bytů 2011. V obci se nacházelo celkem 80 domů. Z toho počtu bylo 35 domů neobydlených, z nich však 30 bylo využíváno k rekreačním účelům. Domy určené k rekreaci se nachází v Litošicích i Krasnicích.

Tabulka 9: Domovní fond v obci

Domy	Domy celkem	z toho	
		Rodinné domy	Bytové domy
Domy celkem	80	80	-
obydlené domy	45	45	-
neobydlené domy	35	35	-
neobydlené domy využívané k rekreaci	30	30	-

Zdroj: SLDB 2011

V letech (2001-2013) byly dokončeny 2 byty v rodinných domech, žádný v bytových domech. V Litošicích totiž ani z předešlé výstavby žádné bytové domy nenajdeme, všechny jsou rodinné. 40 z nich zahrnuje jednu bytovou jednotku a ostatních pět domů pojímá 2-3 byty.

Územní plán vymezuje několik zastavitelných ploch určených pro venkovské bydlení v rodinných domech. V Litošicích je vymezeno 12 parcel pro výstavbu rodinných domů za účelem trvalého bydlení. Obec pozemky nabízí i na svých webových stránkách. Mají plochu od 900 do 1400 m² za cenu do 200,- Kč/m². Na hranici těchto pozemků bude přiveden plyn a elektřina. K pozemkům též bude vybudována přístupová komunikace s veřejným osvětlením. Výstavba sítí a prodej pozemků jsou plánovány nejpozději do roku 2017.

5.2 Školství a vzdělávání

V Litošicích není zřízena ani mateřská, ani základní škola. Děti z Litošic do škol dojíždějí nebo je rodiče vozí autem, nejčastěji do Přelouče.

Za středním vzděláním se pak studenti vydávají do Přelouče a Pardubic.

5.3 Zdravotnictví a sociální péče

V Litošicích nefunguje žádné zdravotnické zařízení a obyvatelé dojíždějí za zdravotnickými službami (za praktickým lékařem, zubařem, dětským lékařem či gynekologií) nejčastěji do Přelouče. Specializovaná pracoviště se nahází v krajské nemocnici Pardubice.

V obci se nenachází ani žádné zařízení sociální péče. Nejbližší služby sociální péče jsou dostupné v Přelouči (DPS, terénní služby – Charita Přelouč).

5.4 Kultura, sport a tělovýchova

V letech 2013-2014 byl vybudován multifunkční sportovní areál. Jsou vybudována také dětská hřiště v Litošicích i v Krasnici.

Litošice nemají knihovnu ani žádné kulturní zařízení. Pro pořádání akcí pro veřejnost se dá využít sál pohostinství.

Jak vyplývá z dotazníkového šetření, obyvatelé jsou spokojeni spíše se sportovním vyžitím (61 % respondentů spokojeno či spíše spokojeno, 39 % spíše nespokojeno či nespokojeno) než s kulturním, které chybí (36 % respondentů spokojeno či spíše spokojeno, 64 % spíše nespokojeno či nespokojeno).

5.5 Ostatní vybavenost

V Litošicích není dostupná prodejna s potravinami ani pobočka České pošty. Za touto vybaveností musí obyvatelé dojíždět, nejčastěji do Přelouče. V Litošicích dříve obchod s potravinami fungoval a jak ukázalo dotazníkové šetření, řada občanů by stála o jeho obnovu. V současné době je však provozování prodejny neekonomické.

6. Životní prostředí

6.1 Krajina a příroda

Litošice se nacházejí v podhůří Železných hor, které se rozkládají na jih od obce. Krajina je zde převážně rovinná, nejvyšším bodem v katastru obce je vrch v nadmořské výšce 357 m v jižním cípu katastrálního území, severozápadně od osady Vápenka. Na jihozápadě asi 4,3 km od místní části Litošice se mírně zvedají hřbety Stráně. Obec samotná má příjemnou atmosféru díky četným prvkům zeleně a na zástavbu navazujícím smíšeným lesům, které pokrývají 75 % katastrálního území obce.

Mezi toky v katastrálním území obce patří Krasnický potok, který přivádí vodu do Krasnického rybníka. Křížový rybník v místní části Litošice je napájen Senickým potokem, který se však vine z větší části mimo katastrální území obce.

Na území obce se nenacházejí žádná velkoplošná ani maloplošná chráněná území, je ale hustě pokryto sítí prvků ÚSES. Patří mezi ně:

• regionální:

- VU1 – regionální biocentrum RBC 920 (Litošice)
- VU2 – regionální biokoridor RBK 1327 (Oklíka – Litošice)
- VU3 – regionální biokoridor RBK 1329 (Litošice – Ledecká obora)

• lokální:

- VU4 – lokální biocentrum LBC
- VU5 – lokální biokoridor LBK 4
- VU6 – lokální biocentrum LBC 3
- VU7 – lokální biokoridor LBK 6
- VU8 – lokální biokoridor LBK 2

- VU9 – lokální biocentrum LBC 1
- VU10 – lokální biokoridor LBK 7
- VU11 – lokální biocentrum LBC 132707
- VU12 – lokální biocentrum LBC 132901
- VU13 – lokální biocentrum LBC 132902
- VU14 – lokální biokoridor LBK 18 a LBK 19
- VU15 – lokální biocentrum LBC 20
- VU16 – lokální biokoridor LBK 21b
- VU17 – lokální biokoridor LBK 21a
- VU18 – lokální biocentrum LBC 22
- VU19 – lokální biokoridor LBK 12
- VU20 – lokální biocentrum LBC 11
- VU21 – lokální biokoridor LBK 10
- VU22 – lokální biocentrum LBC 9

6.2 Ochrana ovzduší a vod

Na katastrálním území obce se nenachází žádná stará ekologická zátěž. V Litošicích není ani žádný podnik provozující těžký průmysl.

Znečišťovatel ovzduší v regionu elektrárna Chvaletice je od Litošic vzdálena 7 km, silně průmyslově zaměřené Pardubice 20 km a do Přelouče, ve které se také vyskytují průmyslové podniky, je to 7 km daleko. Dalšími významnými zdroji emisí (tuhé znečišťující látky a oxid uhelnatý) v obci jsou doprava a lokální topeniště. I přesto je kvalita ovzduší v obci dobrá.

6.3 Odpadové hospodářství

Tabulka 10 podává přehled o hospodaření s odpady v obci.

Tabulka 10: Odpadové hospodářství

Sběrný dvůr	Ne
Kontejnery na separovaný odpad	papír, plast, sklo, kov, bioodpad
Velkoobjemový odpad	2x za rok
Nebezpečný odpad	2x za rok
Forma svozu komunálního odpadu	Nádoby
Existence kompostárny/ kompostérů	Ne
Svozová firma na komunální či jiné druhy odpadů	SOP, a.s.

Zdroj: dotazníkové šetření

Svozy komunálního odpadu v Litošicích zajišťuje Svazek obcí Přeloučska prostřednictvím SOP a.s. Předmět činnosti svazku obcí je monotematický - hospodaření s odpady v členských obcích. Nejbližší

svozový dvůr se nachází v Přelouči. Obec Litošice je dobře vybavena nádobami na separovaný odpad. Jsou zde oddělené nádoby na papír, plast, sklo, kov a bioodpad. SOP a.s. dále sváží z členských obcí pneumatiky do společnosti Ecorec s.r.o. v Prachovicích, která se zabývá výrobou alternativních paliv z tříděného odpadu. Obec je zapojena do systému zpětného odběru a využití odpadů z obalů s firmou EKO-KOM a.s.

Tabulka 11 udává množství svezeneho odpadu za rok 2013. Průměr vytříděného odpadu na obyvatele České republiky činí 43 kg/obyv. Obec Litošice se tomuto číslu výrazně blíží (41,2 kg/obyv.).

Tabulka 11: Množství svezeneho odpadu v obci (2013)

	Celkové množství (t)	Množství přepočtené na 1 obyv. (kg/obyv.)
Veškerý svezeneý odpad	80,3	613
SKO	72,5	553,4
TKO	5,4	41,2

Zdroj: Strategie území správního obvodu ORP Přelouč 2015-2024

Na katastrech obce dosud **nebyly provedeny komplexní pozemkové úpravy**, jejichž cílem je ve veřejném zájmu prostorově a funkčně uspořádat pozemky, scelit je nebo rozdělit a zabezpečit přístupnost a využít pozemky k vyrovnání hranic tak, aby se vytvořily podmínky pro racionální hospodaření vlastníků půdy. Realizací navržených opatření ke zpřístupnění pozemků, protierozních, protipovodňových a ekostabilizačních opatření se zajistí podmínky pro zlepšení životního prostředí, pro ochranu a zúrodnění půdního fondu a vodního hospodářství, pro zvýšení ekologické stability krajiny a podmínky pro snížení působení vodní a větrné eroze.

Komplexní pozemkové úpravy probíhají ve spolupráci se Státním pozemkovým úřadem.

7. Správa obce

7.1 Obecní úřad a kompetence obce

Obec Litošice spravuje svůj správní obvod na základě a v souladu se zákonem č. 128/2000 Sb., o obcích (obecních zřízeních), ve znění pozdějších předpisů.

Zastupitelstvo obce má v současnosti 6 členů. Zřizuje výbory:

- kontrolní výbor,
- finanční výbor,
- osadní výbor,
- výbor pro životní prostředí,
- výbor vnitřních věcí.

Úředním dnem obecního úřadu bylo stanoveno pondělí od 18 do 19 hodin, na jiném termínu se lze domluvit telefonicky. Na obecním úřadě lze využít služby Czech Point.

Obecní úřad nemá zaměstnance.

Představitelé obce s občany vhodně komunikují a informují je o aktuálním dění prostřednictvím funkčních webových stránek.

Aktuální dotazníkové šetření ukázalo, že komunikace mezi obecním úřadem a občany je na dobré úrovni. Kladně (tedy výroky velice spokojen, spokojen, dobrá) ji hodnotí 23 dotázaných, negativně pouze 4 dotázaní.

Obec se vyznačuje pospolností obyvatelstva a občané se rádi zapojují do místních akcí. Do rozvoje obce by se podle dotazníku rádo zapojilo 52 % dotázaných, 11 % se v současné době již na rozvoji obce podílí, 37 % není ochotno nebo jim to časové možnosti nedovolují, ale všechny dotázané (29 osob) zajímají sdělení obecního úřadu a přejí si být informováni. Informace pak čerpají především z úřední desky a webových stránek obce. Obec v současnosti sbírá také podklady pro zpracování obecní kroniky a uvažuje o pořízení obecních symbolů, které obci zatím chybí.

Výjimkou jsou chataři z chatové oblasti v Krasnici, kteří se místního života příliš neúčastní. Rozvoj obce závisí také na vývoji situace v chatové oblasti.

7.2 Hospodaření a majetek obce

Následující Tabulka 12 obsahuje skutečně dosažené příjmy a výdaje obce v letech 2005 až 2014 a jejich saldo. Obec zpravidla dosahuje přebytku obecního rozpočtu, finanční situace obce se tedy jeví jako příznivá.

Tabulka 12: Skutečné příjmy a výdaje dle závěrečných účtů obce v letech 2005-2014

Rok	Příjmy (v tis. Kč)	Výdaje (v tis. Kč)	Saldo (přebytek/deficit) (v tis. Kč)
2005	933,82	1 054,79	-120,97
2006	1142,57	878,42	264,15
2007	1189,91	1 010,01	179,90
2008	1702,15	1 235,30	466,85
2009	2074,74	1 956,50	118,24
2010	2667,07	2 169,20	497,87
2011	2174,03	1 944,90	229,13
2012	2285	2 040,95	244,05
2013	3136,46	2857,01	279,45
2014	3569,3	3019,43	549,87

Zdroj: ARIS, MONITOR

Představitelé obce hospodaří se svěřeným obecním rozpočtem velmi zodpovědně a disponují odpovídající částkou na investiční akce v obci, na případné spolufinancování i předfinancování projektů podpořených

finanční dotací.

Tabulka 13: Přehled realizovaných projektů v posledním období podpořených dotačními zdroji

Rok	Projekt	Dotační zdroj
2012	Výstavba VO	POV Pk-obec
	Regenerace míst pro separovaný odpad	POV Pk-PŽH
2013	Sportovní plocha	POV Pk-obec
	Mobiliář na podporu spolkového života	POV Pk-PŽH
2014	Rekonstrukce VO	POV Pk-obec
	Regenerace odpočinkového a městského mobiliáře	POV Pk-PŽH
	Rekonstrukce VO	POV Pk-obec
2015	Studie proveditelnosti vybudování cyklostezek na území PŽH	POV Pk-PŽH

Představitelé obce mají zkušenosti s administrací projektů podpořených dotačními zdroji a maximálně je využívají. Jak samostatně v rámci projektů obce, tak kolektivně v rámci projektů svazku obcí Podhůří Železných hor. K využívání dotací Programu rozvoje obce Pardubického kraje byla obec přihlášená v r. 2008.

Významný majetek obce (podrobný přehled majetku definuje inventarizační soupis):

- **finanční** majetek obce, viz. platný schválený aktuální rozpočet
 - akcie ČSAD Bus Chrudim a.s.
- **nemovitý** majetek obce
 - objekt bývalé školy (nyní obecní úřad)
 - objekt prodejny
 - objekt pohostinství
 - objekt hasičské zbrojnice
- **ostatní** majetek
 - technická infrastruktura (veřejné osvětlení)
 - místní komunikace
 - obecní pozemky/lesy
 - obecní mobiliář (autobusové zastávky, aj.)
 - technika na údržbu veřejné zeleně a veřejných prostranství
 - vybavení JSDH

Provoz a údržba obecního majetku je hrazena z obecního rozpočtu. Obec se snaží předcházet znehodnocování majetku plánovanou pravidelnou údržbou. Obecní majetek využívá pro potřeby místních občanů.

7.3 Bezpečnost

Obec Litošice spadá pod obvodní oddělení policie Přelouč. Kriminalita je v tomto obvodu podprůměrná a objasňenost případů činí téměř 60 %. Služebna policie se nachází pouze v Přelouči.

Z dotazníkového šetření vyplývá, že jako potenciální hrozbu vnímá 48 % dotazovaných nepřiměřenou rychlost jízdy vozidel v obci.

7.4 Vnější vztahy a vazby

Litošice patří do Mikroregionu Podhůří Železných hor, který se v roce 2005 stal členem MAS Železnohorský region. Obec je také součástí Svazku obcí Přeloučska.

A.2 Východiska pro návrhovou část

Vazba na strategické dokumenty

Zpracovaný Program rozvoje obce Litošice úzce navazuje na tyto již zpracované (či ve zpracování) strategické dokumenty na všech úrovních zainteresovaných subjektů. Jedná se pouze o nejdůležitější dokumenty s přímou vazbou na konkrétní aktivity obce. Nejedná se o veškeré platné dokumenty pro období 2015-2025.

Nejdůležitější dokumenty s úzkou regionální územní vazbou:

- Program rozvoje Pardubického kraje pro období 2012-2016, vč. Plánu odpadového hospodářství a dalších dílčích akčních plánů
- Program rozvoje CR turistického regionu Východní Čechy
- Studie využití území pro cykloturistiku na území Pardubického kraje
- Strategie integrované územní investice Hradecko-pardubické aglomerace (ITI)
- Strategie území správního obvodu ORP Přelouč 2015 - 2024
- Místní akční plán v oblasti vzdělávání správního obvodu ORP Přelouč 2015-2018
- Strategie komunitně vedeného místního rozvoje MAS Železnohorský region 2014-2020 (SCLLD)
- Strategie rozvoje Mikroregionu Podhůří Železných hor 2015-2020

Nejdůležitější dokumenty s celorepublikovou a evropskou územní vazbou:

- Strategie regionálního rozvoje ČR 2014-2020
- Koncepce podpory malých a středních podnikatelů 2014-2020
- Státní program ochrany přírody a krajiny ČR 2009-2020
- Státní politika životního prostředí ČR 2012-2020
- Koncepce památkové péče v ČR 2011-2016
- Aktualizace Státní kulturní politiky na léta 2013-2014 s výhledem na roky 2015-2020
- Strategie celoživotního učení ČR 2007-2015
- Koncepce bydlení České republiky do roku 2020
- Koncepce státní politiky cestovního ruchu v ČR 2014 - 2020

SWOT analýza

Silné stránky

- **pospolitost obyvatel v obci**
- **výrazná zalesněnost katastrálního území obce, část lesů v majetku obce**
- **klidné prostředí pro rodinný život v zázemí krajského města**
- **rozvojové pozemky pro výstavbu RD**
- **příznivý index stáří**
- **nízká kriminalita**
- **dobré ekonomické hospodaření obce**
- **aktivní spolková činnost**
- **akce pro veřejnost pořádané obcí**
- **bezproblémová komunikace obecního úřadu s občany**
- **čisté životní prostředí, zachovalá příroda, žádné staré ekologické zátěže,**
- **členství v Mikroregionu Podhůří Železných hor**
- **členství v MAS Železnohorský region**

- členství ve Svazku obcí Přeloučska, SOP a.s.

Slabé stránky

- nedostatečné zhodnocování obecního majetku (obchod, hospoda)
- nízký přirozený přírůstek obyvatelstva
- vysoká vyjíždka za prací
- nedostatečná dopravní obslužnost
- nedostatečná infrastruktura (vodovod, kanalizace)
- problematická dostupnost služeb, vzdělávacích a sociálních institucí v okolí pro děti z obce, pro občany bez dopravního prostředku

Příležitosti

- max. využití dotačních titulů
- zvýšení počtu ekonomicky stabilních obyvatel (nové RD) - zkvalitnění místní komunity, zvýšení daňových výnosů obce
- stěhování mladých rodin do obce na základě zdravého životního stylu v dosahu města
- historické jádro obce zařazeno do návrhů na vyhlášení vesnických památkových zón (zvýšení počtu návštěvníků/obyvatel),
- využití marketingu v souvislosti s geolokalitou NGŽH (materiály, spoty, naučné trasy)
- podpora lokálních producentů ve spolupráci s MAS ŽR
- nárůst návštěvníků podpoří rozvoj nabídky služeb v cestovním ruchu, která bude přínosem i pro obyvatele (obchod, pohostinství, vesnické muzeum...)
- maximální zhodnocení obecního majetku (pronájem objektů pro malé a střední podnikání)
- max. využití zájmu občanů zapojit se do rozvoje obce (dobrovolná práce)
- postupné dobudování infrastruktury za únosných podmínek
- spolupráce s MAS Železnohorský region
- spolupráce obcí v rámci mikroregionu PŽH

Hrozby

- nárůst poplatků za provoz obce (energie, údržba nemovitého i movitého majetku, likvidace odpadů)
- nárůst byrokratických a legislativních překážek pro efektivní výkon správy obce
- ekonomické nezhodnocení obecních objektů, nárůst nákladů na údržbu bez příjmů z pronájmu
- upadající zájem občanů o zajištění funkčnosti obce a o veřejný život (štěpení komunity obyvatelé x chataři)
- narůstající potřeby občanů v oblasti sociálních služeb - zvyšování spolufinancovaných nákladů obce
- zhoršení dopravní obslužnosti
- v důsledku úbytku obyvatel - vylidňování a stárnutí obce

B. NÁVRHOVÁ ČÁST

B.1 Strategická vize

Litošice vidíme v roce 2025 jako živou obec, jejíž silnou stránkou je přetrvávající spojení s přírodou. Obec nabízí svým obyvatelům bohaté příležitosti ke sportovnímu i kulturnímu vyžití a uspokojivou občanskou vybavenost. Vyznačuje se pospolitostí občanů a láká k přistěhování i nové obyvatele s kladným vztahem k zdravému životnímu stylu.

B.2 Cíle, opatření a aktivity

↑ Vysoká důležitost — Střední důležitost ↓ Nízká důležitost

Cíl : „Podnikání a hospodaření“

Najít nové využití pro opuštěné objekty, podpořit podnikatelskou činnost v obci a produkci regionálních produktů, hospodařit ekonomicky s obecními pozemky

Opatření : „Příležitosti k podnikání“	Od - do	Odpovědnost	Náklady (tis. Kč)	Zdroj financování
↑ „Rekonstrukce budovy bývalé školy - obecního úřadu“ V současné době v bývalé škole, uzavřené již v roce 1953, sídlí obecní úřad, který však zdaleka nevyužije veškeré prostory této velké budovy. Bytová jednotka v současné době obydlena. Bývalá škola je tedy z větší části nevyužívaná či slouží jako sklad. Tento stav je neuspokojivý a přispívá k postupnému chátrání budovy. Nutné jsou následující úpravy: - částečné zateplení, strop - vybudování soc. zařízení, zavedení vody - rekonstrukce podlahy - oprava střechy - sklad	2015 - 2025	-	100000	Vlastní + externí
— „Objekt restaurace“ Celkový stav objektu restaurace je v současnosti uspokojivý, je však třeba provést rekonstrukci toalet a opravu okapů, dobudovat sklepy a sportovní areál.	2015 - 2017	-	105	Vlastní + externí
↓ „Regionální produkty“ Jedním z možných způsobů podpory rozvoje cestovního ruchu je podpora produkce regionálních produktů. Obec se může podílet tím, že poskytne např. prostory se sníženým nájmem, přislíbí podporu při prezentaci producentů na regionálních akcích (ve spolupráci s MAS, a Asociací regionálních značek) apod. Tuto aktivitu lze vhodně kombinovat s realizací pronájmu restaurace či prodejny. Nebo ve větším rozsahu s rekonstrukcí budovy bývalé školy.	2015 - 2017	-	0	Vlastní + externí
Opatření : „Udržitelné využití krajiny“	Od - do	Odpovědnost	Náklady (tis. Kč)	Zdroj financování
— „Revitalizace louky - Krasnice“ Louka mezi chatovou oblastí a táborem je v současné době mokřištem a zdrojem vlhkosti. V současné době se připravuje vysušení 1/3 rozlohy a následná výsadba dřevin. Vhodný druh dřevin bude stanoven odborným posudkem, aby se předešlo ztrátám při úhynu.	2015 - 2017	-	10000	
— „Výsadba ovocných stromů - Litošice“ Záměrem obce je zužitkovat zemědělské plochy, které má v majetku, a vysázet na části z nich ovocné stromy, jejichž plody je pak možné dále zpracovat a produkovat regionální produkty. Obecní ovocný sad je vhodné vysadit svépomocí, aby se stal symbolem spolupráce místních lidí. K sadu lze směřovat letní/podzimní slavnosti či jiné aktivity pro veřejnost.	2016 - 2017	-	5000	Vlastní
↑ „Hospodaření v obecních lesích na základě osnov“ Obec má ve vlastnictví velkou plochu lesů, konkrétně okolo 25 ha. O tyto pozemky obec pečuje na základě osnov. Záměrem obce je také výsadba nových stromků na holinách a následná péče.	2016 - 2025	-	105000	Vlastní
↑ „Obnova a pořízení nové techniky pro úpravu veřejných prostranství“ Obec má v úmyslu pořídit techniku na úpravu veřejných prostranství, především malotraktor, štěpkovač. Technika, která již je v majetku obce, prochází průběžnou údržbou. Realizace: Obnova průběžně Pořízení nové techniky od r. 2016 dle možností a potřeb	2016 - 2016	-	200000	Vlastní

Cíl : „Občanská vybavenost a technická infrastruktura”

Renovat technickou infrastrukturu v obci, především komunikace, rozšířit a zkvalitnit občanskou vybavenost

Opatření : „Rozvoj občanské vybavenosti”	Od - do	Odpovědnost	Náklady (tis. Kč)	Zdroj financování
<p>✔ „Rekonstrukce a přestavba bývalého obchodu na kulturní centrum”</p> <p>Samostatný objekt bývalého obchodu z r. 1980 je v současnosti bez využití. V rámci běžné údržby je třeba opravit komín a střechu. Dlouhodobým záměrem je pak celková proměna objektu na místní kulturní centrum. V současnosti je objekt stále k využití do pronájmu jako prodejna či provozovna. Náklady: Drobné opravy komínu a střechy 5 000 Kč. Vybudování kulturního centra – náklady budou stanoveny v rámci PD.</p>	2015 - 2025	-	5000	Vlastní + externí
<p>— „Doplnění obecního mobiliáře”</p> <p>Mezi záměry obce patří doplnění či obnova mobiliáře obce, konkrétně: - vybudování posezení u hřiště a v Krasnici - rozmístění nových odpadkových košů, úředních desek a informační tabule o životě v obci - oprava autobusových zastávek - vybudování stanoviště na separovaný odpad v Litošicích - modernizace dětských hřišť</p>	2016 - 2017	-	810000	Vlastní
Opatření : „Budování technické infrastruktury”	Od - do	Odpovědnost	Náklady (tis. Kč)	Zdroj financování
<p>⬆ „Oprava a budování komunikací”</p> <p>V obci je třeba vybudovat či opravit některé komunikace. Jedná se o: - oprava dalších komunikací v Krasnici - oprava a dobudování komunikace v lokalitách za Seifertem a ke Krasnici - úprava návsi v Krasnici - opravy propustků a příkopů - oprava cesty „ulička“ až po napojení u křížku - zpevnění cesty k rybníku pro potřeby hasičů</p>	2015 - 2020	-	390000	Vlastní
<p>⬆ „Rozšíření sítě veřejného osvětlení a vybudování veřejného rozhlasu”</p> <p>V obci je zapotřebí vybudovat veřejné osvětlení směr na Svobodnou ves a hřiště. Obec uvažuje o vybudování veřejného rozhlasu, který by bylo možné využít pro informování obyvatel či v případě ohrožení a mimořádných situací. Priorita: VO vysoká, VR nízká</p>	2017 - 2020	-	300000	Vlastní + externí




Cíl : „Kvalita života”

Rozšířit nabídku možností pro provozování sportu, udržet tradiční kulturní akce a pořádat nové, vymezit nové plochy pro bydlení

Opatření : „Rozvoj nových ploch pro bydlení”	Od - do	Odpovědnost	Náklady (tis. Kč)	Zdroj financování
<p>⬆ „Příprava nových parcel pro výstavbu RD”</p> <p>Obec vymezila nové parcely pro výstavbu 12 RD, které bude nabízet za příznivou cenu a podpoří tak stěhování nových obyvatel do obce. Tento projekt zahrnuje vymezení a zasíťování (plyn, elektřina) parcel pro výstavbu nových rodinných domů, přivedení místní komunikace s veřejným osvětlením k parcelám.</p>	2015 - 2018	-	2430000	Vlastní + externí
Opatření : „Podpora kulturního a sportovního vyžití”	Od - do	Odpovědnost	Náklady (tis. Kč)	Zdroj financování
<p>⬆ „Oslavy 850 let obce”</p> <p>Jde o organizaci souboru akcí v rámci oslav výročí 850 let od založení obce: - setkání rodáků (červenec 2017) - soutěž hasičů - dětský den - posvícení - turnaj v kuželkách</p>	2017 - 2017	-	88000	Vlastní + externí
<p>✔ „Obecní kronika”</p> <p>Litošická kronika se píše od roku 1930 a obec má zájem na jejím pokračování. V tomto projektu se jedná o zajištění dopsání kroniky ařízení přílohy - fotokroniky. V současné době na webu obce umístěna původní kronika v elektronické formě. Fotodokumentace se pořizuje průběžně a archivuje.</p>	2017 - 2025	-	30000	Vlastní
<p>⬆ „Obnova kuželníku”</p> <p>K místní restauraci náleží také kuželník, který potřebuje nový povrch. Kuželník bude součástí oslav a setkání rodáků k výročí obce.</p>	2016 - 2017	-	20000	Vlastní
<p>✔ „Výstavba kluziště u rybníka v Litošicích”</p> <p>Obec pracuje s návrhem vybudování kluziště u Křížového rybníka v místní části Litošice, které by rozšířilo možnosti sportovního vyžití v zimním období.</p>	2016 - 2025	-	200000	Vlastní + externí

Cíl : „Cestovní ruch“

Rozšířit infrastrukturu pro cestovní ruch, rozvíjet marketingovou propagaci obce, uchovat kulturní hodnoty území

Opatření : „Obnova kulturních památek“	Od - do	Odpovědnost	Náklady (tis. Kč)	Zdroj financování
 „Úpravy památníku Krasnice“ Jedná se o úpravu a údržbu pomníku padlých partyzánů na břehu Krasnického rybníka, konkrétně o opravu plotu a novou výsadbu. Provedeno bude svépomocí.	2017 - 2017	-	10000	Vlastní
Opatření : „Budování turistické infrastruktury“	Od - do	Odpovědnost	Náklady (tis. Kč)	Zdroj financování
 „Turistická infrastruktura“ Tato aktivita zahrnuje budování nové turistické infrastruktury a atrakcí pro návštěvníky obce. Konkrétně: - nové naučné stezky (s důrazem na Národní geopark Železné hory), vhodné propojit s opravou lesních cest (PRV) v majetku obce - vesnické muzeum (možné umístit do budovy OÚ) - vyznačení tras pro běh, Nordic Walking, apod. Při plánování a realizaci těchto aktivit je vhodné spolupracovat s MAS ŽR.	2015 - 2018	-	960000	Vlastní + externí
Opatření : „Propagace obce“	Od - do	Odpovědnost	Náklady (tis. Kč)	Zdroj financování
 „Propagace na sociálních sítích“ Jedná se o soubor aktivit za účelem propagace a zviditelnění obce, přilákání návštěvníků, nových obyvatel či podnikatelů. V rámci této aktivity bude založen facebookový profil obce a zpracováno krátké propagační video o zajímavostech, přírodě a občanech obce, který bude umístěn na Youtube.com, webové stránky obce a partnerských organizací a Facebook. V současnosti probíhá hledání správce facebookového profilu.	2015 - 2016	-	10000	

B.3 Podpora realizace programu

V rámci předchozích částí tohoto dokumentu byly vedle obecného směru rozvoje obce stanoveny i konkrétní aktivity směřující k naplnění požadovaných cílů. Pro úspěšnou implementaci zpracovaného programu rozvoje obce je však neméně tak důležité ujasnit, jakým způsobem bude probíhat samotná realizace navrhovaných záměrů. V rámci úspěšného dosažení všech zamýšlených cílů je nutné zapojit všechny aktéry rozvoje obce (soukromý sektor, neziskový sektor, veřejnost atp.).

B.3.1. Personální zajištění realizace programu rozvoje obce

Prvním krokem směrem k uskutečnění zvolených cílů a priorit je stanovit subjekty a osoby odpovědné nejen za řízení realizace, ale i za výkon a kontrolu plnění jednotlivých aktivit. S ohledem na velikost obce není nutné zřizovat nové orgány či instituce. Proto je zvoleno následující implementační schéma:

1/ Řídící skupina

Jméno	Organizace/ firma/ funkce
Jaroslav Březina	starosta obce, člen zastupitelstva
Petr Březina	místostarosta obce, člen zastupitelstva

Řídící skupina naváže na původní pracovní skupinu, zřízenou pro účely přípravy tohoto strategického dokumentu. Za plnění vize a programových cílů odpovídá starosta. Úkolem řídicí skupiny bude především na základě podkladů od výkonné a kontrolní skupiny usměrňovat realizaci programu rozvoje obce – iniciovat realizaci rozvojových opatření a aktivit, vyhledávání a zajišťování zdrojů jejich financování, projednání podnětů vztahujících se k realizaci opatření a aktivit, schvalování zpráv o realizaci, projednávání změn, aktualizací a revizí dokumentu, delegování jednotlivých činností a pravomocí na odpovědné osoby aj. Zástupci řídicí skupiny se budou scházet dle aktuální potřeby – minimálně jednou do roka (v období přípravy rozpočtu na následující rok). Informace o konání setkání řídicí skupiny, stejně jako výsledky jednání (zejména schválené znění zpráv o průběhu realizace programu rozvoje obce a aktuální verze tohoto dokumentu) budou zveřejněny na internetových stránkách obce. Řídící skupina se může scházet a vykonávat svoji činnost v rámci běžné agenty obce či při jednání zastupitelstva obce.

2/ Výkonná a kontrolní skupina

Jméno	Funkce
Jaroslav Březina	starosta
Petr Březina	místostarosta
Miroslav Březina	zastupitel, předseda kontrolního výboru a výboru vnitřních věcí
Oldřich Urban	zastupitel, předseda finančního výboru
Josef Uhlíř	zastupitel, předseda osadního výboru
Jana Výborná	zastupitel, předsedkyně výboru pro životní prostředí

Výkonná skupina bude zabezpečovat veškeré činnosti potřebné ke zdárné realizaci programu rozvoje obce – zejména činnosti zaměřené na podporu fungování řídicí skupiny (svolávání, příprava podkladů aj.), evidence podnětů vztahujících se k jeho doplnění či aktualizaci, zveřejňování aktuálních informací a dokumentů na webových stránkách obce a v neposlední řadě činnosti spojené s realizací jednotlivých rozvojových aktivit. Činnost výkonné skupiny v rámci výkonu funkce obecního zastupitelstva bude

průběžně sledována kontrolním výborem v rámci jeho běžných schůzek. Podklady pro jednání kontrolního výboru (zastupitelstva obce) ve věcech realizace tohoto programu rozvoje zajistí starosta obce.

B.3.2. Monitorování průběhu realizace programu rozvoje obce

Pro optimální plnění rozvojových cílů je nezbytné pozorně sledovat dílčí dosažené úspěchy – průběžně hodnotit naplňování rozvojových aktivit a plnění indikátorů. Základním nástrojem monitoringu je zpráva o průběhu realizace programu obce, která bude zpracována jednou ročně v návaznosti na sestavení ročního rozpočtu obce a projednána výkonnou a kontrolní i řídicí skupinou (v rámci obecního zastupitelstva). Součástí této zprávy bude přehled o aktivitách realizovaných v minulém roce, přehled o plnění indikátorů, zdůvodnění odchylek od plánovaného průběhu realizace a případné návrhy změn samotného dokumentu. V roce 2025 bude navíc vypracováno komplexní zhodnocení programu rozvoje obce, které bude základním zdrojem informací pro návazný strategický rozvojový dokument.

B.3.3. Aktualizace programu rozvoje obce

Program rozvoje obce bude průběžně revidován, případně aktualizován v návaznosti na průběh realizace jeho dílčích částí. Podnětem k aktualizaci programu může být závažná změna vnějších podmínek, naplnění jeho části, či potřeba stanovení nových cílů (neměla by však být vyvolána změnou politické reprezentace obce). Aktualizace celého dokumentu proběhne nejpozději v roce 2025 formou zpracování návazného dokumentu. Změny programu rozvoje obce budou prováděny přímo do dokumentu. Výsledkem bude dokument s označením data, ke kterému se vztahuje. Dokument bude v úvodu obsahovat seznam revizí. Aktualizace programu rozvoje obce a jeho změny budou schváleny zastupitelstvem obce. Aktuální verze dokumentu bude zveřejněna na internetových stránkách obce.

B.3.4. Financování realizace programu rozvoje obce

Základním zdrojem financování rozvojových aktivit je obecní rozpočet. U řady aktivit se předpokládá také možnost spolufinancování z veřejných rozpočtů. Jedná se především o dotace a granty poskytované na národní a krajské úrovni prostřednictvím **ministerstev** (MMR, MZe, MF, MV, MŽP, MŠMT, MK), **státních fondů** (SFDI, SFŽP, SFRB, RRF), **Pardubického kraje** nebo různých **nadací** (Partnerství, Via, ČEZ, Agrofert, Proměny aj.) a dále také dotační zdroje EU, prostřednictvím jednotlivých **operačních programů 2014-2020 (www.strukturalni-fondy.cz)**:

- **Integrovaný regionální operační program (IROP)** – zvýšení konkurenceschopnosti v území, zkvalitnění veřejných služeb v území, posílení institucionální kapacity veřejné správy
- **OP Doprava (OPD)** – infrastruktura pro železniční a jinou udržitelnou dopravu, silniční infrastruktura v síti TEN-T, silniční infrastruktura mimo síť TEN-T
- **OP Podnikání a inovace pro konkurenceschopnost (OPIK)** – rozvoj podnikání a podpora výzkumu, vývoje a inovací, rozvoj infrastruktury a služeb podporujících podnikání ve znalostní ekonomice a internacionalizace podnikání, udržitelné hospodaření s energií a rozvoj inovací v energetice, rozvoj vysokorychlostních přístupových sítí k internetu a podpora moderních a inovačních a komunikačních technologií.
- **OP Výzkum, vývoj a vzdělávání (OPVAV)** – posilování kapacit pro kvalitní veřejný výzkum, rozvoj prostředí pro využití výzkumu jako zdroje dlouhodobé konkurenční výhody, rozvoj vysokých škol, rozvoj celoživotního učení a rovného přístupu ke kvalitnímu vzdělání.
- **OP Zaměstnanost (OPZAM)** – podpora zaměstnanosti a adaptivity pracovní síly, sociální začleňování a boj s chudobou, sociální inovace a mezinárodní spolupráce, efektivní veřejná správa.
- **OP Životní prostředí (OPŽP)** – zlepšování kvality vody a snižování rizika povodní, zlepšování kvality ovzduší v sídlech, odpady a materiálové toky, ekologické zátěže a rizika, ochrana a péče o přírodu a krajinu, energetické úspory.
- **Program rozvoje venkova (PRV)** – přispěje ke zlepšení stavu životního prostředí obnovou,

zachováním a zlepšením ekosystémů souvisejících se zemědělstvím a lesnictvím a podporou účinného využívání zdrojů v odvětvích zemědělství, potravinářství a lesnictví.

Další finanční zdroje:

SCLLD - strategie komunitně vedeného rozvoje MAS Železnohorský region

Přerozdělování prostředků žadatelům do území bude probíhat dle pravidel výše uvedených operačních programů. MAS ŽR bude moci přispívat pouze v rámci některých OP a pouze některých konkrétních opatření dle jednotlivých vypisovaných výzev:

- Integrovaný regionální operační program (IROP)
- OP Zaměstnanost (OPZAM)
- OP Životní prostředí (OPŽP)
- Program rozvoje venkova (PRV)

Předpokládané zdroje financování jednotlivých aktivit jsou popsány přímo na kartách aktivit. Dle vývoje situace budou upřesňovány.

Obec samostatně/obec prostřednictvím svazku obcí může žádat dle jednotlivých projektů a opatření operačních programů:

1. a) samostatně přímo z OP (doporučení: v případě projektů cca nad 0,5 mil.Kč)
2. b) prostřednictvím MAS ŽR (doporučení: v případě projektů cca do 0,5 mil.Kč)

O aktuálním stavu dotačních programů jsou představitelé obce průběžně informovány prostřednictvím organizačního poradce svazku obcí Podhůří Železných hor a pracovníků MAS ŽR.

B.3.5. Dokumenty a plány

V rámci efektivního plánování a následné realizace je nezbytné zpracování podkladových projektových záměrů, studií a projektových dokumentací. Níže uvedené jsou dokumentace, které budou zpracované dle aktuálních potřeb:

- Pasport místních komunikací (do 2025)
- Pořízení obecních symbolů (do 2025)
- Studie vodovod a kanalizace obou obcí (do 2025) pro posouzení vhodnosti více variantních řešení