



MINISTERSTVO
PRO MÍSTNÍ
ROZVOJ ČR

OBCEPRO
PROGRAM ROZVOJE OBCE

PROGRAM ROZVOJE OBCE MALÁ HRAŠTICE



NA OBDOBÍ LET
2016 - 2022

Program rozvoje obce Malá Hraštice na období 2016-2022 schválilo usnesením č. 23 ze dne 6. 9. 2016 v souladu s §84 odst.2 písm a) zákona č. 128/2000 Sb., o obcích, v platném znění, zastupitelstvo obce Malá Hraštice.

Úvod

Tento dokument je důležitý, protože je základem pro plánování budoucího rozvoje obce a slouží také jako významný podklad při čerpání finančních prostředků jak z národních, tak z evropských zdrojů. Již od začátku zpracování Programu rozvoje obce jsme do jeho tvorby zapojovali obyvatele, protože široké spektrum názorů dokáže nejlépe postihnout, co je potřebné v obci realizovat, co je a co bude její prioritou. Z tohoto důvodu byl také distribuován dotazník a uspořádána dvě setkání s obyvateli. Vzhledem k tomu, že jsme od začátku tvorby dokumentu zapojovali do diskuse široké plénum názorů, věříme, že tento dokument vznikl za všeobecného souhlasu a bude sloužit ke spokojenému životu v obci v příštích letech. Program rozvoje obce Malá Hraštice byl zpracováván v období leden 2015 až září 2016 na sedmileté plánovací období 2016 – 2022. Metodické vedení zajišťovaly po odborné stránce pracovnice Místní akční skupiny Brdy-Vltava.

Postup zpracování rozvojového dokumentu

Program rozvoje obce je základním plánovacím dokumentem definovaným v zákoně o obcích č. 128/2000 Sb. V tomto dokumentu jsou zakotvené cíle a priority rozvoje obce v písemné podobě, což napomůže k jejich snadnějšímu naplnění a k účelnému směřování finančních prostředků nejen z obecního rozpočtu, ale i dotací. Tento dokument je východiskem pro rozhodování orgánů obce v otázkách rozvoje a zároveň zvyšuje připravenost obce k získání externích finančních prostředků. Na základě popsání situace v obci, názorů občanů a schůzkami s vedením obce bylo možné definovat představy o budoucnosti obce, včetně aktivit, které pomohou uvést tyto představy v realitu.

Dokument byl vytvářen v průběhu let 2015 a 2016 a je určen pro období let 2016 až 2022. Na počátku roku 2015 byla oslovena Místní akční skupina Brdy-Vltava, jejíž pracovnice pomáhaly s vytvořením formuláře pro dotazníkové šetření, vedením veřejných diskusí i samotným zpracováním Programu rozvoje obce (dále PRO). Sběr podkladů pro zpracování PRO Malá Hraštice započal v únoru 2015, kdy vedení obce oslovilo obyvatele prostřednictvím dotazníkového šetření. Kombinací nástrojů byl zjišťován názor (spokojenost) obyvatel na jednotlivé oblasti života v obci a představy obyvatel o budoucí podobě místa, kde žijí. Průběžně byla shromažďována statistická („tvrdá“) data, která sloužila jako základ pro zpracování analytické části dokumentu. Strategická část vychází z části analytické, z dotazníkového šetření i setkání s obyvateli. První setkání se uskutečnilo 20. dubna 2016. Společně jsme konkretizovali přednosti, ale i slabé stránky obce, její příležitosti a možná ohrožení obce v budoucnu. Dále jsme stanovili vizi, tedy ideální stav, jakého bychom chtěli do roku 2022 dosáhnout. Na druhém setkání jsme společně diskutovali a odsouhlasili konečné znění SWOT analýzy (přednosti, slabiny, příležitosti a ohrožení obce). Potvrdili jsme si vizi rozvoje obce. Společně jsme vydefinovali konkrétní aktivity, které by měly být v obci realizovány.

PRO Malá Hraštice je rozdělen na dva celky. Jedná se o část analytickou, která popisuje stávající stav, a návrhovou část, která zachycuje budoucí cíle a aktivity, kterými budou cíle naplněny.

Obrázek 1 Setkání k PRO 20.4.2016



Obrázek 2 Setkání k PRO 15.6.2016



Schvalovací doložka:

Program rozvoje obce Malá Hraštica na období 2016-2022 schválilo usnesením č. 23 ze dne 6. 9. 2016 v souladu s §84 odst.2 písm a) zákona č. 128/2000 Sb., o obcích, v platném znění, zastupitelstvo obce Malá Hraštica.

A. ANALYTICKÁ ČÁST

A.1 Charakteristika obce

1. Území

Základní informace o obci

Starostka obce	Helena Wiedermannová
IČO obce	002 42 691
Kontakt	obec@malahrastice.cz
Telefon	318 581 701
Webové stránky	http://www.malahrastice.cz/index.asp
Katastrální výměra	9,27 km ²
Zeměpisné souřadnice	49°48'27" s. š. 14°16'48" v. d.
Nadmořská výška	456 m.n.m.
PSC	262 03

Malá Hraštice se nachází ve Středočeském kraji a spadá pod obec s rozšířenou působností Dobříš. Střed obce je od Dobříše vzdálen přibližně 12 km severovýchodně a 3 km severně od města Nový Knín. Praha je od Malé Hraštice vzdálena přibližně 40 km a je dobře dostupná po dálnici D4. Obcí prochází také železniční trať č. 210 z Dobříše do Vraného nad Vltavou a silnice druhé třídy č. II/116 směřující z Mníšku pod Brdy do Nového Knína. Území je rozděleno na 2 katastry – Malá Hraštice a Velká Hraštice, které spojuje jeden obecní úřad. Velká Hraštice začíná u rybníka Dolejšák a pokračuje směrem k Novému Knínu po obou stranách silnice. Na opačnou stranu, směrem k Mníšku pod Brdy, se rozkládá Malá Hraštice. Dříve byly tyto části obce zcela samostatné.

V obci je trvale hlášeno 979 obyvatel (k 1. lednu 2016) a vzhledem ke klidnému prostředí a krásné okolní přírodě se obec stala lákavým místem pro rekreaci a chataření. Proto zde najdeme téměř 400 rekreačních objektů. Při porovnání výstavby nových domů v obci a celém regionu Dobříšska a Novoknínska vykazuje obec Malá Hraštice nadprůměrné procento nové výstavby. Podíl nově postavených domů se od roku 2001 do roku 2011 zvýšil o 30 %. Celková výměra obou katastrálních území činí 927 ha (k 31. 12. 2015), z toho na 63 % rozlohy se nachází orná půda. Nízký podíl lesních pozemků (9,8 % rozlohy) a výrazné zastoupení orné půdy (často nekvalitní) způsobují ohrožení území vodní erozí a lokálními záplavami bahnem, přesto, že se zde nachází především rovinný terén.

Obec je členem Svazku obcí Dobříšska a Novoknínska, Místní akční skupiny Brdy-Vltava a Sdružení místních samospráv ČR. Vedení obce se na lokální úrovni aktivně podílí na aktivitách Svazku obcí i MAS Brdy-Vltava.

Obrázek 3 Mapa katastrálního území obce - Malá Hraštice a Velká Hraštice



Zdroj: <http://www.geosense.cz/geoportal/mala-hrastice/>

Historie obce

Velká Hraštice byla založena jakýmsi fojtem^[1] Petrem, proto byla nazývána Petrova Lhota. Dle názoru historiků by zmíněným Petrem mohl být Petr I. z Rožumberka, který v té době byl nejvyšším komořím českého království. Tato skutečnost však není historicky doložena. První písemná zmínka o obci pochází z roku 1454. Ale již před rokem 1350 zde byl postaven kostelík, ke kterému přiléhalo několik usedlostí. Kostel, který nese název sv. Zikmunda, byl obnoven 27. 7. 1361 na popud Karla IV. a nyní je nejstarší dominantou obce. Nachází se na návsi ve Velké Hraštici. Kostel se stal farním. Královským majetkem zůstala Velká Hraštice až do roku 1365, od té doby byla jejím majitelem různá šlechta. Tehdy také zanikla fara. Kostel je státem uznávanou architektonickou památkou. Právě s ohledem na zasvěcení sv. Zikmundovi jde o velice významnou církevní památku. Tento kostel je totiž jedním z prvních, které byly v českých zemích postaveny k počtě tohoto světce. Obec Velká Hraštice stejně jako kostel vznikla v době panování Karla IV. A právě tento císař byl velkým ctitelem sv. Zikmunda a zasloužil se o rozšíření jeho úcty v Čechách. V roce 1366 podnikl cestu do Avignonu k papeži Urbanovi V. Na zpáteční cestě navštívil klášter sv. Mořice v Agaunu (tento klášter kdysi založil sám sv. Zikmund a byl zde potom i pohřben) a vyprosil si zde pro nově budovanou katedrálu celé tělo sv. Zikmunda. Záhy po jeho převezení do Prahy se v našich zemích velmi rychle rozšířila jeho úcta. Uvážíme-li, že založení hraštického kostela spadá právě do této doby a že se tak děje v obci patřící tehdy do královského majetku, docházíme k závěru, že stavba tohoto kostela a jeho zasvěcení svatému Zikmundovi mohlo být skutečně jedním z prvních hmotných projevů úcty k tomuto světci na české půdě. Dnešní podoba svatyně představuje slohově nevýraznou stavbu, o jejímž přesnějším stáří by více prozradil stavebně historický průzkum. Není však vyloučeno, že v jádru dnešního kostela by se mohla skrývat i původní stavba^[2]. V roce 1587 byl ulit zvon Zikmund a umístěn na kostel ve Velké Hraštici. V roce 1590 bylo v kraji zemětřesení tak velké, že se samy rozeznely zvony na kostelních věžích. U kostela se dnes nachází i malý hřbitov.

Osada Malá Hraštice se nazývala původním jménem Lhota nebo Lhotka Hrachova, později byla

jmenována Chraštica, Hraštičky, Kraštica či Kraštičky. Roku 1639 byla obec zpuštěna Švédy. Malá Hraštica byla zcela vypálena a z Velké Hraštica, která měla původně 20 selských dvorců, zbylo jen 5 usedlostí. V roce 1891 propukl v Malé Hrašticí požár, z 66 domů jich 36 shořelo (někde je uváděno až 42 vyhořelých domů). Pojištění jen nepatrně pokrylo škody. Hraběnka Col. z Mannsfeldů darovala ihned 300 zlatých a přislíbila stavební dříví na obnovu. Také okolní obce uspořádaly sbírku peněží i hospodářských produktů a poskytly 400 bochníků chleba. 7. ledna 1920 byla zřízena v Malé Hrašticí pobočka novoknínské školy pro nejmenší děti. V roce 1920 bylo v Malé Hrašticí 84 domů a 409 obyvatel (186 mužů, 223 žen), ve Velké Hrašticí pak 53 domů a 270 obyvatel (132 mužů, 138 žen). V roce 1926 je započata stavba trojtřídní školy v Malé Hrašticí. Slavnostní otevření se konalo 31. října 1926 a zároveň se konalo odhalení pamětní desky věnované padlým hrdinům I. světové války. Dne 24. 4. 1932 byl slavnostně položen základní kámen k sokolovně v Malé Hrašticí. Sokolovna byla postavena v místech, kde se říkalo Na pastoušce. V březnu roku 1941 dorazil do Hraštica oddíl Němců s tanky a rozeběhli se do obchodů. Říšská marka byla tehdy 10 korun. Za pár dnů byly obchody prázdné. Němci nakupovali jídlo, kožené zboží a látky, které posílali domů. Roku 1942 probíhala rekvizice zvonů a zvon Zikmund byl odvezen do Drážďan. Zde přečkal do konce války. Následně byl převezen do Prahy a vrácen zpět do věže kostela sv. Zikmunda. V roce 1956 bylo v Malé Hrašticí otevřeno kino. Promítalo 2x týdně. V 70. letech 20. století se Malá Hraštica začala rozrůstat výstavbou rodinných domů. Díky vlakovému spojení s nedalekou Prahou a krásné přírodě se zde rozrostla i chatařská oblast.

Dominantou návsi v Malé Hrašticí je kaplička, v jejíž blízkosti se nachází cukrárna PECU Stáňa s.r.o. s pekárnou a restaurací. Cukrárna je rodinným podnikem, který byl založen v roce 1991, a v průběhu času se stal vyhlášený v celém okolí. Jezdí sem lidé nejen z okolních vesnic, ale i z Prahy. Cukrárna získala již v roce 2004 ocenění pro nejlepší cukrárnu a v současné době se pyšní označením „Regionální produkt TOULAVA“^[3].

[1] Fojt - byl ustanoven majitelem půdy, aby půdu rozměřil na lány, stával se rychtářem (soudcem)

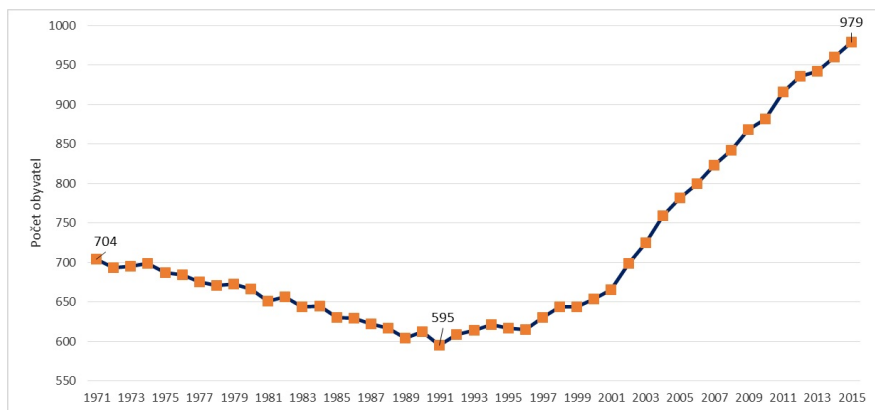
[2] http://www.farnoststaryknin.cz/files/maly_pruvodce.pdf

[3] Certifikát „regionální produkt“ uděluje Asociace regionálních značek. Cílem je zviditelnit jednotlivé regiony a upozornit na zajímavé produkty nebo služby.

2. Obyvatelstvo

Obec zaznamenala ve sledovém období (v letech 1971 až 2015) nárůst počtu obyvatel v průměru o 64,5 %. Z grafu č. 1 je patrný výrazný nárůst počtu obyvatel především v posledních 15-ti letech, tzn. od roku 2000 do roku 2015. Jen v tomto období vzrostl v průměru počet obyvatel obce o téměř 50 %. Od roku 1971 do roku 1991 obec Malá Hraštica obyvatele dokonce ztrácela. Poté se trend obrací a v posledním období došlo k navýšení počtu obyvatel o polovinu. Tento jev je totožný s celorepublikovým trendem, kdy se od poloviny 90. let 20. století začaly měnit migrační proudy mezi velkými městy a jejich zázemím (tento jev postihl i Malou a Velkou Hrašticí, především proto, že leží v dobré dopravní dostupnosti od hl. města Prahy). Velká města začala v této době ztrácet obyvatele ve prospěch menších obcí v jejich zázemí. Vlna suburbanizace se v tomto období vyznačuje vysokou intenzitou a často také vázaností na individuální bytovou výstavbu a individuální automobilovou dopravu.

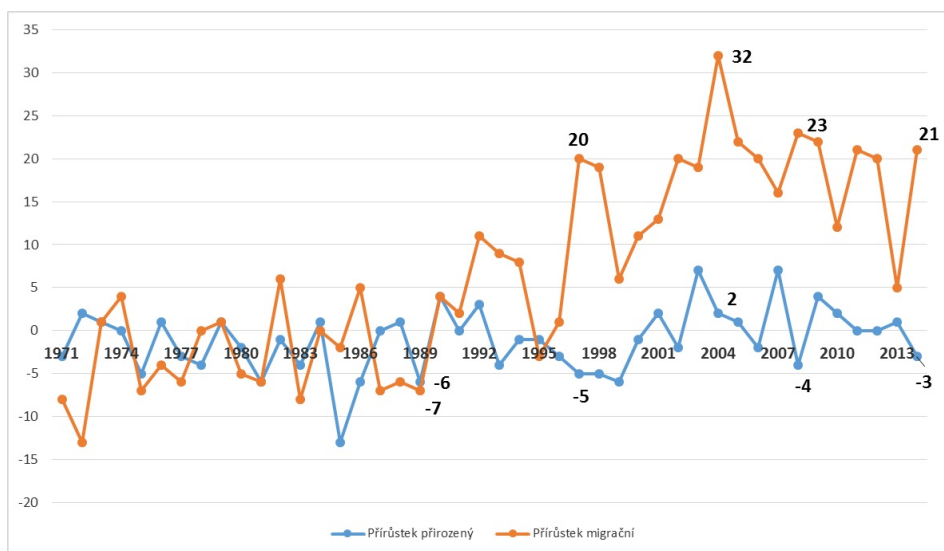
Graf 1 Vývoj počtu obyvatel obce Malá Hraštice (1971-2015), vždy k 31.12.



Zdroj: ČSÚ, upravila MAS Brdy-Vltava o.p.s.

Hustota zalidnění v obci se pohybuje kolem hodnoty 103,4 obyvatel na km². Průměrná míra osídlení tak dle obecně přijímané metodiky Organizace pro hospodářskou spolupráci a rozvoj odpovídá ještě venkovskému území (hraniční hodnota 150 obyvatel/km²). Přesto se jedná o jednu z hustěji zasídlených obcí regionu. Obec je tvořena typickou venkovskou zástavbou situovanou podél místních komunikací. Počet obyvatel v obci se výrazně navyšuje především v letních měsících, kdy přijíždí do obce rekreatanti a chataři. V souvislosti s velkým množstvím nově přistěhovalých i chatařů se pak mohou v obci objevovat problémy se soužitím starousedlíků a nově příchozích. V případě budoucího rozvoje obce však vnímají obyvatelé jako hraniční počet obyvatel kolem 1 000 osob (výstup z dotazníkového šetření). Současný počet obyvatel je 979. To znamená, že dle názoru místních obyvatel by již v budoucnu nemělo docházet k nárůstu počtu obyvatel v obci ani k nekoncepčnímu rozšiřování obce. S dalším rozšiřováním obce nepočítá ani nově zpracováváný územní plán (jeho pořízení schváleno zastupitelstvem 28. 4. 2014). V současné době je zastavěnost zastavitelných ploch určených k bydlení přibližně 25 % a z hlediska přiměřeného rozvoje obce není nutné vymezovat nové zastavitelné plochy určené k bydlení.

Graf 2 Přirozený a migrační přírůstek/ úbytek v jednotlivých letech (1971-2014, vždy k 31.12.)



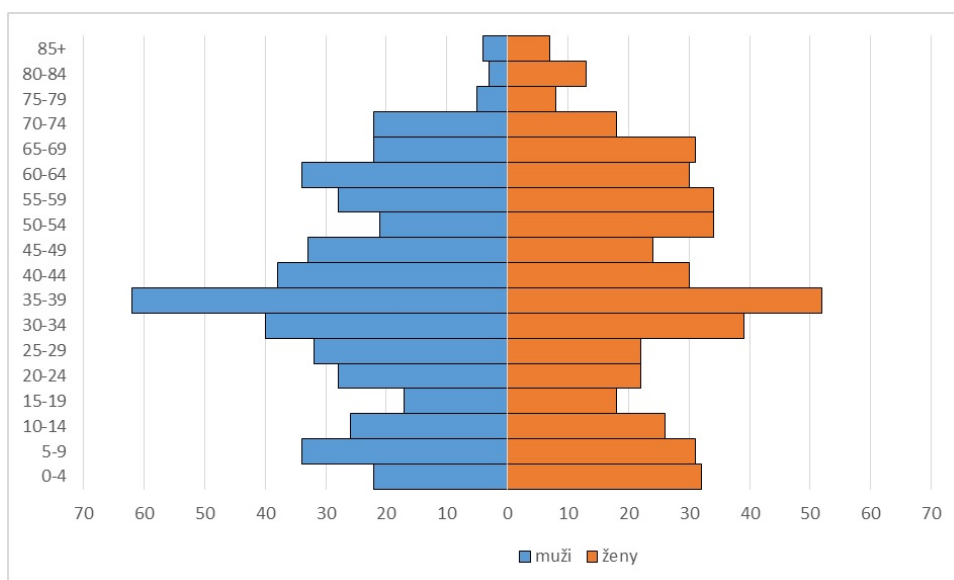
Zdroj: ČSÚ, upravila MAS Brdy-Vltava o.p.s.

Graf č. 2 ukazuje, jak ovlivňuje migrační přírůstek (počet lidí, kteří do obce přichází versus počet obyvatel, kteří se v obci narodili) celkový přírůstek obyvatel obce. Kladný celkový přírůstek v letech 2008

- 2014 je tvořen převážně migrací (124 osob), protože přirozený přírůstek je ve sledovaném období nulový a do celkového přírůstku tak vůbec nezasahuje. V případě Malé Hraštic lze předpokládat, že migrační přírůstek tvoří z velké části lidé, kteří se do obce přistěhovali z hl. města Prahy. V případě migračního přírůstku se ale nejedná o reprodukci obyvatel jako takovou, ale pouze o jeho přesun z jednoho místa na místo jiné. To znamená, že kladná hodnota v jedné obci znamená zápornou hodnotu pro jinou obec. V letech 1971 až 1998 přišlo v průměru každý rok do obce 14 nových obyvatel, v letech 1999 - 2014 se tento počet více než zdvojnásobil na v průměru 33 ročně přistěhovalých osob.

Z analýz zabývajících se suburbanizací vyplývá, že do satelitních městeček (v Malé Hraštic lze tento jev také pozorovat) se stěhují převážně mladé rodiny, které již mají nebo plánují mít děti. Z tohoto důvodu musí i obec reagovat na stále vzrůstající poptávku po občanské vybavenosti pro tyto mladé rodiny (především se jedná o dostatečné kapacity mateřské a následně základní školy, dobrou dostupnost veřejnou dopravou). Příliv nových obyvatel má samozřejmě také nemalý vliv na mezilidské vztahy a sousedské soužití obyvatel a je spojen i s dalšími riziky. Obec například nemá povinnost přijmout dítě do mateřské či základní školy, pokud zde nemá trvalý pobyt. Zajištění zázemí pro rodiny s dětmi je však klíčové pro budoucnost každé obce.

Graf 3 Věková struktura obyvatel obce (k roku 2013)

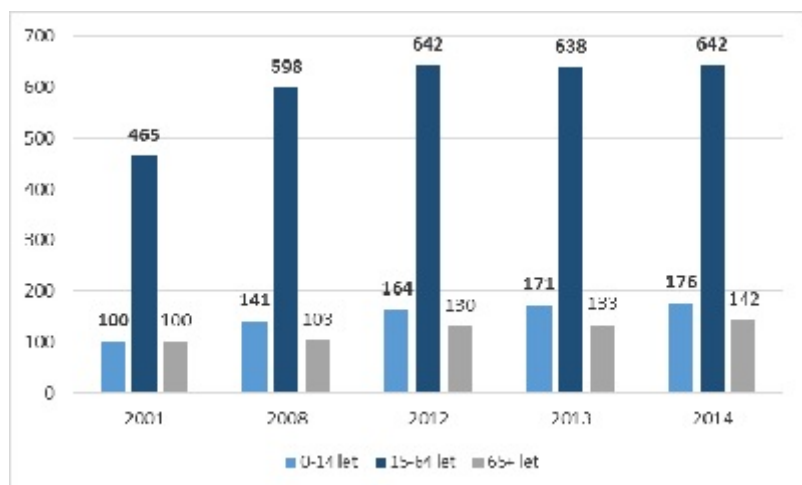


Zdroj: ČSÚ, upravila MAS Brdy-Vltava o.p.s.

V roce 2013 žilo v obci 471 mužů a 471 žen. Převaha počtu žen nad muži je nejvýrazněji patrná pouze v nejvyšší věkové kategorii 75 a více let (12 mužů ku 28 ženám). V grafu č. 3 je zřetelný populační výkyv, který se týká věkové kategorie 35 až 45 let, kdy bylo v 70. letech 20. století zvýšení porodnosti způsobeno populačními opatřeními („Husákovy děti“). Tato skupina tvoří 19 % obyvatel žijících v obci. Tato věková skupina obyvatel rovněž významnou měrou ovlivňuje nárůst počtu dětí. Počet obyvatel ve věku 30-39 let se za sledované období více než zdvojnásobil (z počtu 84 v roce 2001 na hodnotu 193 v roce 2013). Počet dětí ve věku 0-14 let vzrostl o 76 % (z počtu 100 v roce 2001 na hodnotu 176 v roce 2013). V obci lze vysledovat nadprůměrný podíl dětské složky populace na počtu ekonomicky aktivních. Tento podíl činil v roce 2013 18,15 % oproti porovnání s průměrnou krajskou (16,48 %) i republikovou hodnotou 15,01 %. Nárůst počtu dětí ve spodním patře věkové pyramidy je klíčový pro budoucí poptávku po volných kapacitách v mateřské a základní škole dostupných přímo v obci či v dojezdové vzdálenosti. Na rozdíl od celorepublikového průměru je zde mírně nižší podíl obyvatel v produktivním věku (66,87%) oproti České republice (69 %). Celková data dokresluje a zároveň podtrhuje index stárí, který dosahuje

v případě Malé Hraštic hodnoty 78 (údaj z roku 2013). To znamená, že na 100 dětí (0-14 let) připadá 78 obyvatel ze starších věkových skupin 65 a více let. Tato hodnota je výrazně lepší než byla hodnota vykázána v roce 2013 v ORP Dobříš (105,29) a ve Středočeském kraji (98,8)^[4]. Zároveň však došlo ke zvýšení průměrného věku obyvatel, který se z hodnot 38,4 let v roce 2006 zvýšil na 40 let v roce 2014.

Graf 4 Vývoj jednotlivých věkových skupin obyvatel obce



Zdroj: ČSÚ, upravila MAS Brdy-Vltava o.p.s.

Z grafu 4 je také patrné, že počet osob starší 65 let neustále od roku 2001 pomalým tempem narůstá. Podíl dětské složky populace byl v roce 2001 shodný s podílem seniorů. To se však za posledních 13 let změnilo a dnes podíl dětí mezi 0-14 lety (18,33 %) převažuje nad podílem seniorů (14,79 %).

[4]<https://www.czso.cz/documents/101180/25627994/310035142d.pdf/f3dd5b37-69e4-454d-8f00-a5f944fa3f8a?version=1.0>

3. Hospodářství

Tabulka 1 Struktura podnikatelských subjektů podle velikosti v letech 2010-2013

		Registované subjekty se zjištěnou aktivitou			
		2010	2011	2012	2013
Ekonomické subjekty celkem		125	133	136	128
Neuvedeno		20	18	24	29
Bez zaměstnanců		86	97	95	83
1-5 zaměstnanců	mikropodnik	14	13	12	10
6-9 zaměstnanců	mikropodnik	3	3	2	3
10-19 zaměstnanců	malý podnik	1	1	2	2
20-24 zaměstnanců	malý podnik	0	0	0	0
25-49 zaměstnanců	malý podnik	1	1	1	1

Zdroj: ČSÚ, upraveno MAS Brdy-Vltava

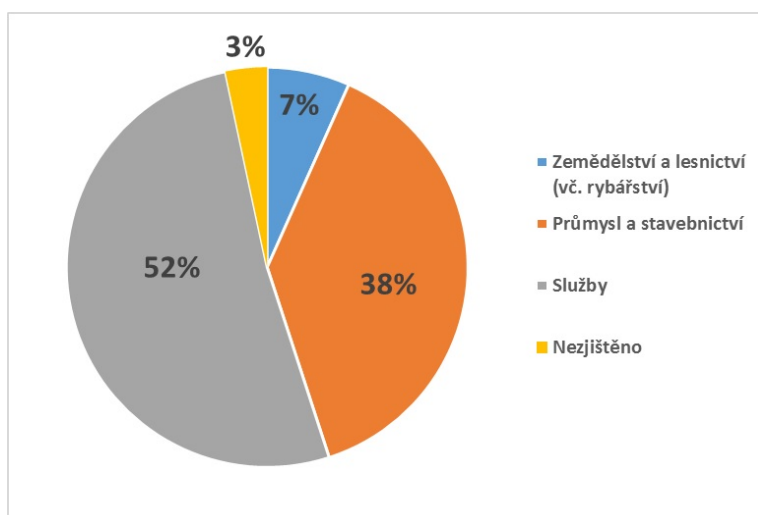
V obci bylo v roce 2013 evidováno 128 subjektů se zjištěnou ekonomickou aktivitou. Ve většině případů se jedná o podnikatelské subjekty bez zaměstnanců, tedy živnostníky (OSVČ), kteří v roce 2013 tvořili 65 % všech ekonomických subjektů. Toto odpovídá i hodnotám Středočeského kraje, kde se podíl živnostníků pohyboval v roce 2013 na úrovni 63 %. V obci se nenachází žádný velký ani střední podnik. Proto také většina zaměstnaných vyjíždí za prací mimo obec. Nejvíce podnikatelských subjektů bylo dle

klasifikace CZ-NACE registrováno v oblasti „Stavebnictví“ (34,67 %) a v oblasti „Velkoobchodu a maloobchodu“ (34,67 %). Průmyslová ani podnikatelská zóna se v obci nenachází a v plánu není ani její vybudování. V současné době není nastartována aktivní spolupráce mezi místními podnikateli a obcí, ale pokud podnikatelé např. požádají o zveřejnění informací o svém podnikání, obec tyto informace zveřejní na svých webových stránkách. Na druhou stranu zatím příliš často tato potřeba ze strany podnikatelů nevyvstává a pro navázání spolupráce by byla potřeba aktivita ze strany podnikatelů. Počet ekonomicky aktivních činil v roce 2014 490 osob z celkového počtu 960 obyvatel.

Na území obce působí 2 významnější zaměstnavatelé (stále se však jedná o malé podniky):

- PECU Stáňa s.r.o. – firma byla založena v roce 1991, v současné době firma spadá do kategorie 25-49 zaměstnanců.
- L.SKR s.r.o. – firma byla založena v roce 2013 jako dceřinná společnost firmy SKR s.r.o., podnik se specializuje na výrobu bran a branek a plotových systémů, firma spadá do kategorie s 6-9 zaměstnanci.

Graf 5 Struktura podnikatelských subjektů podle odvětví (31.12.2014)



Zdroj: ČSÚ, upravila MAS Brdy-Vltava o.p.s.

Tabulka 2 Struktura zaměstnanosti podle odvětví v roce 2011 (%)

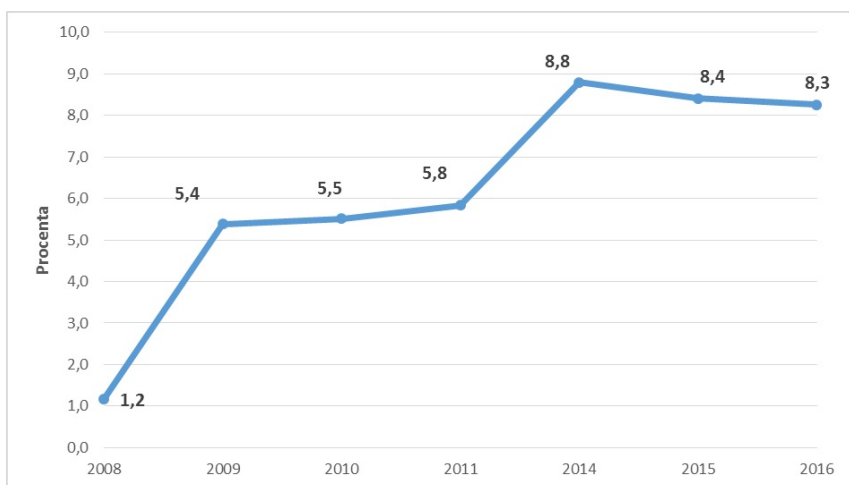
v %	Zemědělství a lesnictví	Průmysl a stavebnictví	Služby
Malá Hraštice	1,75	33,99	50,22
ORP Dobříš	3,86	26,72	55,80
Středočeský kraj	2,85	29,82	55,52

Zdroj: ČSÚ, upravila MAS Brdy-Vltava o.p.s.

Z tab. č. 2 je patrné, že v primárním sektoru (zemědělství) pracuje v obci nižší procento osob, než je průměrná hodnota za Středočeský kraj. To je zajímavé z toho důvodu, že na katastru obce se nachází vysoké procento orné půdy (63 %). Zemědělské půdy je z celkové rozlohy dokonce 81 %. V posledních letech se do obce stěhují především mladí lidé (pravděpodobně z hl. města), kteří dosahují vyššího stupně vzdělání a proto jsou zaměstnáni především v sekundárním (průmysl a stavebnictví) a terciárním sektoru (ve službách). 50 % obyvatel je zaměstnáno ve službách, významná je i zaměstnanost v průmyslu a stavebnictví (34 %), která je nad průměrem ORP i Středočeského kraje. Při porovnání vzdělanostní struktury obyvatel mezi roky 2001 a 2011 je možné výše uvedené tvrzení potvrdit. Ve

sledovaných letech došlo ke snížení podílu středoškoláků a vyučených bez maturity (z 55 % na 46 %). Naopak výrazně vzrostl počet středoškoláků s maturitou z 16 % na 22,5 % a vysokoškoláků z 2,6 % na 7,1 %.

Graf 6 Podíl nezaměstnaných osob ve věku 15-64 let (k 31.12.)



Zdroj: ČSÚ, upravila MAS Brdy-Vltava o.p.s.

Nezaměstnanost ve Středočeské kraji se v roce 2014 pohybovala na úrovni 6,4 %. V obci Malá Hraštice byla ve stejném období nezaměstnanost o 2,4 procentní body vyšší a v porovnání podílu nezaměstnaných osob za celé ORP Dobříš se pohybuje na podobné hladině (ORP Dobříš 9,05 %). Přibližně polovina ekonomicky aktivních zaměstnaných vyjíždí za prací do přilehlých měst (Praha, Dobříš). Jedná se o 47,7 % ekonomicky aktivních zaměstnaných. To sebou může přinášet negativní důsledky, protože komunitní život v obci tak může být vysokou dojížděkou výrazně ovlivněn. Lidé tráví mnoho času na cestě a po návratu domů nemají chuť, čas ani sílu účastnit se dění v obci. Za prací do obce dojíždí 21 osob.

V obci se nachází poměrně velké procento orné půdy (63 %) z celkové rozlohy katastru. Většinu zemědělských pozemků obhospodařuje Zemědělské družstvo Dubovice a.s. a podnikatel Pavel Pleiner. V průběhu roku 2015 se připravoval na započítání zemědělského podnikání další zemědělec Milan Dvořáček. Podíl zemědělské půdy (zahrnuje ornou půdu, trvalé travní porosty, zahrady apod.) je jeden z nejvyšších v porovnání s obcemi, které se nacházejí na území ORP Dobříš (průměrná hodnota za region dosahuje 42 %), ale hodnota v Malé Hraštici dosahuje 81,3 % (rok 2014). Při porovnání trendu podílu evidované zemědělské půdy v letech 2006 a 2014, je tento podíl stále stejný. To znamená, že množství zemědělské půdy v katastrálním území obce se ve sledovaném období nezměnilo. Z celkového podílu obhospodařované zemědělské půdy je 2,4 % obhospodařováno v režimu ekologického zemědělství. Jedná se o zemědělský management založený na zásadách etičtějšího přístupu vůči chovaným zvířatům, ochraně životního prostředí a ochraně a zdraví populace ale i udržení zaměstnanosti v zemědělství a na venkově. Jedná se o jeden z nástrojů udržitelného rozvoje území. Podíl půdy v obci obhospodařované ekologicky odpovídá podílu ve Středočeském kraji, ale v porovnání s ostatními kraji je po hl. městě Praze tato hodnota nejnižší. Digitalizace katastrální mapy obce byla kompletně provedena.

4. Infrastruktura

Dopravní infrastruktura vč. obslužnosti

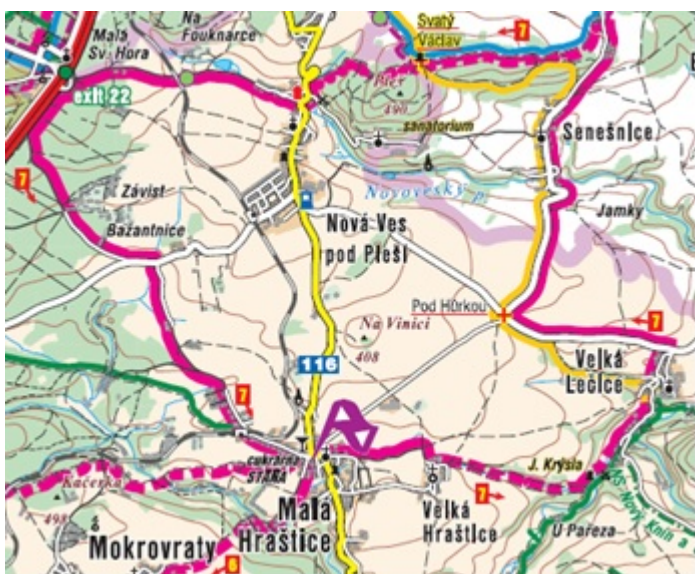
Pohyb obyvatel silně ovlivňuje blízkost hlavního města Prahy. Mnoho z nich tak denně vyjíždí z obce a jejího okolí za prací, studiem nebo zábavou do Prahy. Tímto dochází k výrazné mobilitě obyvatel, což ovlivňuje jak kvalitu života místních lidí (vliv na soudržnost, volný čas), tak životní prostředí (např. CO₂ a další jedované látky). Celé území je z hlediska funkčnosti navázáno na Prahu hustou dopravní sítí. Obcí prochází frekventovaná silnice II. třídy číslo 116, kterou za 24 hodin projede kolem 1000 až 3000 automobilů (Výsledky sčítání na dálniční a silniční síti v ČR, 2010). Situace se pak ještě zhoršuje při každém omezení provozu na dálnici D4, kdy mnoho řidičů místo, aby projíždělo těmito omezeními, volí cestu přes okolní obce (tedy i Malou Hrašticu). Dopravní tepna regionu (dálnice D4) je od obce vzdálena přibližně pouze 7 km (sjezd Mníšek pod Brdy a Voznice). V obci se nachází také silnice III. třídy číslo 1026, která vede z Malé Hraštic do obce Senešnice. Alternativním dopravním prostředkem je vlakové spojení – Dobříš – Mokrovraty – Mníšek pod Brdy – Měchenice – Praha.

V obci se nachází síť místních komunikací (přibližně 20 km), asi polovina z nich je potřeba v blízkém časovém horizontu opravit. V minulých letech obec investovala do opravy místní komunikace vedoucí k nádraží, za nádražím, v okolí sokolovny, ke kravínu a za školou. Dále byly opravovány místní komunikace ve Velké Hrašticu směrem ke kostelu. Došlo také k vybudování zpomalovacího prahu směrem k nádraží a pod sokolovnou a dvou zpomalovacích prahů v nové zástavbě směrem do Velké Hraštic. Po celé obci je průběžně opravováno a doplňováno dopravní značení.

Okolím obce je možné se projet na neznačené cyklistické trase nazvané „Za svatým Václavem“, jejíž trasa začíná i končí přímo v Malé Hrašticu. Trasa začíná u vlakové stanice. Její délka je 19 km a převýšení činí 357 m. Jedná se o menší lesní cestičky, které jsou sjízdné (kolo je vhodné typu MTB) a nejsou příliš náročné.

Charakteristika cyklistické trasy: v úseku Malá Hraštic–údolí Kocáby se jedná o menší cestičky, v údolí Kocáby se nachází několik brodů s možností přejít po lávce, cesta vede dále po silnici s minimálním provozem a po širokých lesních cestách. **Občerstvit** se cyklisté mohou v restauraci a cukrárně v Malé Hrašticu a U Stiborů ve Velké Lečici.

Obrázek 4 Cyklistická trasa „Za svatým Václavem“



Zdroj: Shocart, 2012

Popis trasy: Z Malé Hraštic vedle trasa po široké polní cestě do Velké Hraštic. Dále do údolí Kocáby vede malá stezka podél potůčku úvozem, v údolí Kocáby je nutné se dát po zelené značce a naučnou stezkou „Nový Knín a okolí“, dále po silnici přes Senešnici až na rozcestí s modrou značkou. Poté se cyklisté vydají po modré až k soše svatého Václava a pokračují ve směru příjezdu rovně z kopce až do Nové Vsi pod Pleší (po cyklotrase se zeleným pásovým značením až k exitu 22). Následně pokračují po silničníce s názvem Náhradní k rozcestí u chatové osady Bažantnice k silnici až na zelenou značku a po zelené se dostanou zpět do Malé Hraštic.

Turistické zajímavosti po trase: kaplička v Malé Hraštic, vyhlášená je cukrárna Stáňa v Malé Hraštic, kostel sv. Zikmunda ve Velké Hraštic, část naučné stezky „Nový Knín a okolí“ s infotabulemi, památník J. Kryšla, socha svatého Václava.

Hromadná doprava:

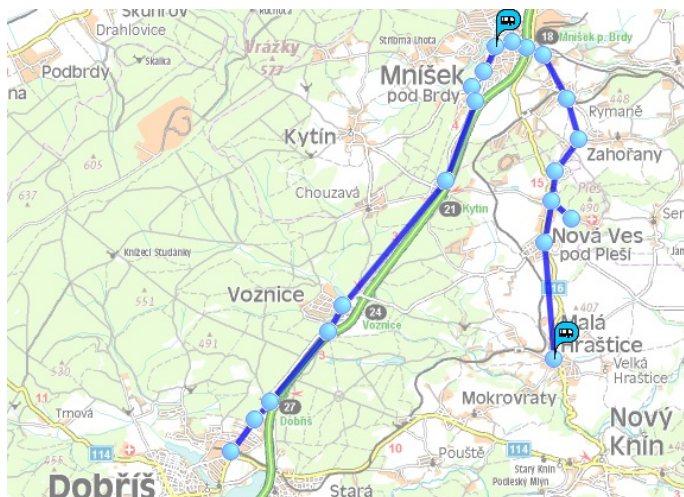
Autobusová doprava – autobusem z Malé Hraštic na Dobříš je možné se dostat pouze s přestupem v Novém Kníně nebo Mníšku pod Brdy. Cesta však trvá zhruba 45 minut, i přes to, že obě obce jsou od sebe vzdáleny pouhých 12 km. Do obce zajíždí také linka 488, která spadá pod Pražskou integrovanou dopravu a jezdí do Mníšku pod Brdy a je přípojem na Prahu. Autobus projíždí obcí skoro každou hodinu a na Mníšku je vždy spoj na Prahu. Autobusové spojení je pro dopravu z/do obce významnější než vlakové. Ráno do obce zajíždí také školní spoj.

Obrázek 5 Autobusová doprava z Malé Hraštic směr Dobříš (přes Nový Knín)



Zdroj: <http://jizdnirady.idnes.cz/mapa/?p=NTY0MDAwNDgINTlWzkl1MjMIMCUwJSUIMCUwJSVGYWxzZQ-->

Obrázek 6 Autobusová doprava směr Dobříš (přes Mníšek pod Brdy)



Zdroj: <http://jizdnirady.idnes.cz/mapa/?p=NTY0MDAwNDgINTlWzkl1MjAIMCUwJSUIMCUwJSVGYWxzZQ-->

Tabulka 3 Linka PID vedoucí přes obec Malá Hraštice

Číslo linky	Trasa
488	Mníšek pod Brdy, nám. - Nová Ves pod Pleší - Malá Hraštice - Nový Knín, Libčice

Zdroj: <http://spojeni.dpp.cz/LinesForm.aspx>

Železniční doprava – zajišťují České dráhy. Vlak má pro místní obyvatele jen okrajový význam, z hlediska dopravy je využíván spíše směrem na Dobříš. Směrem do Prahy je vlakové spojení využíváno jen minimálně, spíše jednotlivci, protože z časových důvodů se cesta vlakem nevyplatí.

Tabulka 4 Dopravní obslužnost obce železniční dopravou v pracovní den (k 12.6.2016)

Směr spoje	Počet spojů	Směr spoje	Počet spojů
Dobříš - Malá Hraštice (směr Praha hl. nádraží)	10	Praha (hl. nádraží) - Malá Hraštice - Dobříš	10
		Čisovice - Malá Hraštice - Dobříš	1

Zdroj: <http://jizdnirady.idnes.cz/vlaky/spojeni/#nextanchor>

Tabulka 5 Dopravní obslužnost obce železniční dopravou o víkendu (k 12.6.2016)

Směr spoje	Počet spojů	Směr spoje	Počet spojů
Dobříš-Malá Hraštice (směr Praha hl. nádraží)	8	Malá Hraštice-Dobříš (ze směru Praha hl. nádraží)	8
Dobříš-Malá Hraštice (směr Vrané n. Vltavou)	1	Malá Hraštice-Dobříš (ze směru Vrané n. Vltavou)	1

Zdroj: <http://jizdnirady.idnes.cz/vlaky/spojeni/#nextanchor>

Vlak zajíždí do obce jak v pracovní dny, tak o víkendu. Cesta z Prahy do Malé Hraštice však trvá vlakem asi 2 hodiny, doba cesty na Dobříš je přibližně 15 minut. Vlakové spojení funguje v obci i v nočních hodinách. Vzdálenost vlakové zastávky (zastávka na znamení) je od centra obce přibližně 800 metrů.

Dle dotazníkového šetření mezi obyvateli z roku 2012 vyplynulo, že za nebezpečná místa pro chodce považují občané především silnici II. třídy č. 116, a to kvůli její frekventovanosti a kvůli tomu, že v některých místech je velmi úzká. Zcela zde chybí chodníky pro pěší, které ale nejsou v těchto nejnebezpečnějších úsecích bohužel z technického hlediska možné. Za nebezpečný je považován celý úsek této silnice, jak směrem na Novou Ves pod Pleší, tak opačným směrem na Nový Knín. Dalším potenciálně nebezpečným místem bylo označováno okolí zastávky Malá Hraštice - Vilová čtvrť, kde například chybí přechod od zastávky autobusu. Přechod u této zastávky však také není technicky možný. V roce 2015 byla vypracována studie týkající se možnosti umístit chodníky podél celé hlavní silnice č. 116. Bohužel z hlediska šířky silnice nebude na mnoha místech chodníky možné vybudovat.

Technická infrastruktura

Kanalizace – jedná se o tlakovou kanalizaci v majetku obce, stoková síť je připojena na čistiřnu odpadních vod v Nové Vsi pod Pleší od roku 2003. Podíl obyvatel napojených na kanalizaci bez odlišení způsobu likvidace odpadních vod byl v roce 2011 86,3 %.

Vodovod – podíl obyvatel napojených na vodovod byl v roce 2011 99,42 %, připravovaný územní plán prověřuje plochy a koridory technické infrastruktury s ohledem na kapacitu zásobování pitnou vodou a odvádění a čištění odpadních vod. V úpravě vody, která je významným zdrojem pitné vody, byla instalována nová technologie. Úprava vody je dimenzována na 200-220 m³ za den. V průběhu celého roku 2015 se denní spotřeba pitné vody pohybuje okolo 80m³ za den. V případě vysokých teplot (zkušenost z léta 2015, kdy teploty během července a srpna dosazovaly téměř 40 stupňů) se spotřeba pitné vody pohybovala v rozmezí od 150 do 199 m³ za den. Úpravna vody se tak dostávala téměř na hranici svých provozních možností. Toto je navázáno i na rozšiřování obce, protože stávající kapacita úpravní by nestačila navýšení počtu obyvatel, kdy územní plán platný do 2016 počítal s možností přístavby dalších 75 domů. Z tohoto důvodu je již do nově zpracovávaného územního plánu zaneseno, že nebudou zastavovány další pozemky. Nový územní plán bude zpracován v polovině roku 2016. Více podzemní vody není možné odebírat z důvodu stanovení množství odebírané podzemní vody v rozhodnutí vodoprávního úřadu, odboru životního prostředí Městského úřadu v Dobříši. V krizových situacích je možné uvažovat o přivaděči vody z Prahy. Tento přivaděč bude totiž zaveden do sousední obce Nová Ves pod Pleší. Toto je však zatím v režimu úvah. V lednu roku 2016 zadalo vedení obce zpracování studie zásobení pitnou vodou, která posoudí možnosti navýšení denní spotřeby vody zejména v letním období a možnosti zajištění rezervy spotřeby vody.

Veřejný rozhlas - rozhlas je funkční, od roku 2010 je bezdrátový, je vybudována nová rozhlasová ústředna.

Veřejné osvětlení - veřejné osvětlení je průběžně opravováno a do budoucna jsou plánovány další opravy i rozšíření osvětlení. V roce 2015 proběhlo zpracování Pasportu a generelu veřejného osvětlení, na jehož základě bude možné posoudit, které části veřejného osvětlení je potřeba zrekonstruovat, a které části jsou v pořádku. Ke konci roku 2015 byla realizována první etapa rekonstrukce veřejného osvětlení podél silnice II/116. Druhá etapa rekonstrukce bude probíhat v roce 2016 a po jejím dokončení bude veřejným osvětlením pokryt celý úsek silnice II/116.

5. Vybavenost obce

Školství

V obci se nachází málotřídní škola ZŠ a MŠ Malá Hraštice pro 1.-5. ročník. Ročníky jsou spojovány dle potřeby podle aktuálního počtu dětí v ročníku. Kapacita dětí v MŠ je 35 dětí a je zcela zaplněna. Celková maximální kapacita ZŠ je 60 žáků a po zápisech do školního roku 2015/2016 bude škola téměř zaplněna (47 žáků). V budově se nachází i vlastní kuchyň s jídelnou - kapacita 110 stravovaných osob. Škola zajišťuje pro žáky také mimoškolní aktivity. Jedná se především o sportovní a umělecký kroužek (sbor, flétna, výtvarný kroužek). Na druhý stupeň ZŠ přecházejí děti především do škol v Novém Kníně a na Dobříš. Obec získala dotaci na zateplení školy ze Státního fondu životního prostředí ČR v rámci Operačního programu Životní prostředí (název projektu " Snížení energetické náročnosti ZŠ a MŠ Malá Hraštice"). Během letních prázdnin v roce 2015 tak došlo k zateplení celé budovy a menších střeš. Rozšiřování kapacity školy proto v příštích letech bude náročné (doba udržitelnosti projektu je 5 let), protože po dobu udržitelnosti projektu nelze objekt přistavovat ani rozšiřovat, až na výjimku využít podkrovní učebnu. V rámci projektu došlo i k vnitřním úpravám školy, kdy byl instalován nový kotel na pelety a rekonstruována otopná soustava. Na celou akci získala obec dotaci ve výši 2 268 547 Kč. V tuto chvíli vedení obce uvažuje o navýšení kapacity MŠ nákupem pozemku a stávající budovy kabin a adaptace prostor pro potřeby MŠ.

Tabulka 6 Počet dětí v jednotlivých třídách

Třída	Počet dětí ve třídě	
	2014/2015	2015/2016
První	8	13
Druhá	12	8
Třetí	13	12
Čtvrtá	7	11
Pátá	8	6

Zdroj: vlastní šetření

Odpadové hospodářství

Svoz komunálního odpadu zajišťuje v obci firma AVE CZ, komunální služby s.r.o. Obec zajišťuje zákonnou povinnost zabezpečit odkládání bioodpadu prostřednictvím „hnědých popelnic“, které má zhruba 35 domácností. Svozy bioodpadu probíhají každý lichý pátek od dubna do listopadu. Svoz funguje perfektně. Druhou možností odkládání biologicky rozložitelného (komunálního) odpadu je dovoz tohoto odpadu do areálu haly za vlakovým nádražím. Bioodpad je nutné vozit roztříděný na trávu a drobné klestí. Odvoz tohoto materiálu zajišťuje Ekofarma Kosařův mlýn, s.r.o. Nový Knín. Takto nastavený sběr biologicky rozložitelného odpadu se v roce 2015 pilotuje. Sběrné místo v Malé Hrašticí zřídila firma Asekol, s.r.o. Toto místo se nachází v hale u nádraží. Na toto místo je možné odvážet kompletní a nerozebraný elektroodpad. Papír (tříděný a svázaný) a železný odpad je možné také ukládat v areálu haly za vlakovým nádražím. V obci jsou umístěny kontejnery na textil (u prodejny COOP a u nádraží). Drobný elektroodpad (sběr zajišťuje firma Asekol) je možné ukládat v prostorách vstupu na obecní úřad. Z dotazníkového šetření v roce 2012 vyplynulo, že nádoby na tříděný odpad jsou v obci rozmístěny na vhodných místech. Ale lidé by uvítali doplnit kontejnery na papír. V odpovědích se také objevil názor na častější vývoz kontejnerů na tříděný odpad v letních měsících a opakující se nepořádek kolem kontejnerů. Jedná se však především o sezónní problém (letní měsíce), kdy jsou plné chatařské osady. V problematice třídění odpadu je však nutné ke správnému třídění motivovat nejen chataře, ale i místní obyvatele. V roce 2014 byl navýšen počet kontejnerů na plast o 3 kontejnery (dle potřeby vzešlé z dotazníkového šetření). V blízkosti existujících hnízd však již není prostor na umístění dalších kontejnerů. Stále se v obci objevuje problém se spalováním odpadu v domácnostech v zimních měsících.

Tabulka 7 Hnízda na tříděný odpad

Umístění	Tříděný odpad		
	plast	sklo bílé	sklo barevné
U prodejny COOP MH	ano	ano	ano
U vlakového nádraží MH	ano	ano	ano
Velká Hraštice	ano	ano	ano

Zdroj: vlastní šetření

Sdružení dobrovolných hasičů pořádá 1x za rok sběr železa. Svoz nebezpečného odpadu je realizován 2x

ročně. Svoz objemného odpadu je realizován 1 - 2x ročně. Úklidové akce v obci pořádalo o.s. Souhra (sdružení ukončilo svoji činnost) a myslivecké sdružení Hubert. Jedná se především o úklid příjezdových cest v okolí obce a méně přístupných oblastí. Tyto akce jsou důležité nejen z toho důvodu, že okolí obce bude uklizené, ale posilují vztah obyvatel k místu, kde žijí i vzájemné vztahy mezi občany. Jinými slovy se nejedná pouze o to, uklidit obec, ale o setkávání známých a sousedů. Zároveň by bylo vhodné navýšit počet odpadkových košů na psí exkrementy. V současné době nahradila činnost o.s. Souhry Tělocvičná jednota Sokol Malá Hraštice (více o TJ Sokol v podkapitole Kulturní život v obci).

Vzhledem k populační velikosti obce jsou zajištěny základní služby:

- **Prodejna COOP,**
- Poradna **dětského lékaře**, který dojíždí 1x týdně,
- **Sociální služby** zajišťuje v přímé péči klientům Středisko charitních sociálních služeb Nový Knín – v rámci Farní charity Starý Knín na základě smlouvy s obcí. Obec zajišťuje dostupnost širokého spektra sociálních služeb prostřednictvím poskytování příspěvku do Sociálního fondu regionu Brdy-Vltava (více o fondu: <http://socialnifond.brdy-vltava.cz/>). Mechanismus sociálního fondu umožňuje podpořit ověřené regionální poskytovatele sociálních služeb a dostupnost služeb pro obyvatele tzv. „od kolébky až po hrob“ z území MAS Brdy-Vltava.
- **knihovna** – v obci funguje od roku 1921. V současné době je v knihovně 30 pravidelných čtenářů a další čtenáři navštěvují knihovnu nepravidelně. Knižní fond tvoří přibližně 1 100 titulů. V tuto chvíli by bylo potřeba rozšířit prostory knihovny i rozšířit knižní fond.
- **dětské hřiště** – v obci se nachází dětské hřiště. V současné době však není ze strany maminek s dětmi příliš využíváno. Z tohoto důvodu uvažuje vedení obce o modernizaci prvků na hřišti tak, aby byly vhodné a využitelné i pro starší děti, příp. dospělé. V průběhu roku 2016 probíhá diskuze nad umístěním dětského hřiště a umístěním hřiště (místa) s cvičebními prvky pro dospělé. Vhodné se jeví propojit tyto prvky s místy, kam např. chodí obyvatelé na procházky. Tyto diskuze budou v budoucnu ještě pokračovat.

Kulturní život v obci

SDH Malá Hraštice - sbor dobrovolných hasičů v Malé Hraštici byl založen 5. srpna 1906 na ustanovující schůzi v hostinci U Hemrů (dnes U Nádraží). K 1. 1. 2016 má sbor 92 členů, z toho je 29 mladých hasičů. Žákovské družstvo funguje ve sboru, s dvěma malými přestávkami, již od roku 1974. Sbor pořádá každoročně tradiční hasičský ples, oslavu svátku žen a pomáhá obecnímu úřadu se zajištěním Dětského dne. V dubnu provádí sběr železného šrotu v obci a v květnu staví májku. Na podzim zajišťuje Mikulášskou nadílku pro děti. Soutěžní družstva se zúčastňují soutěže v základním kole požárního sportu, soutěží o putovní poháry a oslav výročí založení okolních a spřátelených sborů. Zásahová jednotka se aktivně podílí na likvidaci požárů, následků povodní a přívalových dešťů, spolupracuje při dopravních nehodách v obci a vykonává technické zásahy v rámci obce^[5].

SDH Velká Hraštice – sbor byl založen na začátku června 1924, 1. června 1930 proběhlo první veřejné cvičení, sbor byl začleněn do hasičské župy „Proud-kolumbusy“. V současné době je sbor členem SHČMS a dále 22.okrsku OSH Příbram a má 60 členů. Pořádá celkem dvě hasičské soutěže ročně, Pohár velitele a Noční soutěž v požárním útoku. Neodmyslitelnou činností sboru je pořádání Hasičského plesu každou druhou sobotu v únoru. Jednou ročně sbor provádí sběr elektroodpadu. Sbor má také zřízenou Jednotku požární ochrany obce, která, i když nevlastní cisternu, je připravena pomoci při vytopených sklepech, odklizení po živelných pohromách. Nově vlastní i výbavu pro likvidaci vosích a sršních hnízd. Hasičská zbrojnice stojí ve středu krásné návsi ve Velké Hraštici, o kterou se sbor v rámci svých možností snaží starat.

TJ Sokol Malá Hraštice - eviduje ke 31.12.2015 celkem 77 členů. Nyní má aktivní dva oddíly a to oddíl kopané a oddíl stolního tenisu.

Oddíl stolního tenisu TJ Sokol Malá Hraštice - měl v roce 2015 celkem 19 dětí, které pravidelně trénují od úterý do pátku od 16:00 do 18:30h. Obec poskytla oddílu finanční dar na nákup vybavení. Oddíl pořádá celkem čtyři turnaje ve stolním tenisu ročně. Dva turnaje pro děti a dorost a dva turnaje pro ženy a muže. Děti se účastní letních tréninkových kempů pro zdokonalení jejich hry, pokročilí hráči jezdí od podzimu až do konce jara na okresní turnaje žáků, žákyň a dorostenců. Jeden den v týdnu je podvečerní část tréninku otevřena i zájmové hře dospělých.

Oddíl kopané TJ Sokol Malá Hraštice - činnost fotbalového oddílu byla obnovena v Malé Hraštici v roce 1973. Až do roku 1982 hráli fotbalisté nejnižší IV. třídu. Od roku 1982 až do roku 1988 existovaly dva okresní přebory a tři okresní soutěže. V roce 2000 hrálo mužstvo v okresním přeboru^[6]. - V roce 2015 došlo v kategorii mužů ke sloučení s mužstvem TJ Sokol Nová Ves pod Pleší a byla vytvořena dvě mužstva A a B, která hrají střídavě v Hraštici a na Nové Vsi. Současně zde hraje okresní přebor v kopané mužstvo dorostu TJ Sokol Malá Hraštice. Oddíl pořádá 1x ročně v červenci fotbalový turnaj pro dospělé v počtu 16 mužstev.

Občanské sdružení žen Malá Hraštice - sdružení vzniklo v roce 1975. V té době se jmenovalo Český svaz žen a mělo 20 členek. Postupně se přidávaly další členky. V roce 1976 mělo sdružení 29 členek. V roce 2016 jich je 17. V roce 2011 došlo ke změně na „Občanské sdružení žen“. Sdružení pořádá dětský karneval, slet čarodějnic s občerstvením a hudbou, nakupovací zájezd do Ředhoště, pomáhá OÚ při dětském dnu. Na jaře a na podzim pořádá divadelní představení pro nejmenší děti divadélka Romaneta. Dále organizuje vánoční nakupovací zájezd do Polska, návštěvy členek při výročí a na konec roku pořádá členskou schůzi s tombolou a hudbou.

Myslivecké sdružení (spolek) Hubert Malá Hraštice - vzniklo 2. ledna 1960 sloučením místního mysliveckého sdružení Sokol Malá Hraštice s Mysliveckým sdružením Hubert Mokrý Vrata. Další etapa slučování nastala v roce 1983, kdy došlo k úřednímu rozdělení sousedních mysliveckých sdružení Nová Ves pod Pleší a Velká Lečice. Tímto rozhodnutím se zvětšila nejen výměra honitby, ale i počet členů členské základny. V roce 2008 byla postoupena část honitby v okolí obce Pouště a části Mokrovrat Honebnímu společenstvu Dražetice. V současné době má Myslivecký spolek Hubert Malá Hraštice 35 členů a hospodaří na výměře zhruba 2086 ha. Honitba se nachází na katastrálních územích obcí Malá a Velká Hraštice, Nová Ves pod Pleší, Mokrovraty, Starý Knín, Pouště, Velká Lečice, Nový Knín a Zahořany.

Památky

Kostel sv. Zikmunda ve Velké Hraštici - dnešní podoba kostela představuje slohově nevýraznou stavbu, o jejímž přesnějším stáří by více prozradil stavebně historický průzkum. Není však vyloučeno, že v jádru dnešního kostela by se mohla skrývat i původní stavba (více viz kapitola 3 Historie obce).

Kaplička v Malé Hraštici - zde se několikrát do roka slouží bohoslužby, postavena byla pravděpodobně v 1. polovině 19. stol., v r. 2010 ji nechala na vlastní náklady opravit místní občanka Stanislava Kortánová. Dala do opravy původní zvon a nechala instalovat elektronické pravidelné vyzvánění^[7].

Hraštické novinky - od ledna 2015 obec začala vydávat zpravodaj občanů Malé a Velké Hraštice s názvem Hraštické novinky, kde se obyvatelé mohou dočíst o aktuálním dění a připravovaných akcích v obci. Jedná se o neprodejný zpravodaj, který slouží především jako nástroj plošného informování občanů.

Tabulka 8 Kulturní, společenské a sportovní akce konané v obci

Typ akce	Termín konání	ORGANIZATOR
Hasičský ples	leden	SDH Malá Hraštice
Hasičský ples	únor	SDH Velká Hraštice
Myslivecký ples 2x	leden	MS Hubert
Dětský karneval	únor	O.S. žen Malá Hraštice
Opékání buřtů u restaurace U Kapličky	duben	Místní podnikatel
Fotbalový turnaj	červenec	TJ Sokol Malá Hraštice
Mikulášská pro děti	prosinec	SDH Malá Hraštice
Oslava dětského dne	Konec května začátek června	Obec, SDH Malá i Velká Hraštice, TJ SOKOL, O.S. žen Malá Hraštice, MS Hubert
Divadélka pro děti	2x ročně, dle uvážení organizátora, duben, září	O.S. žen Malá Hraštice

Zdroj: MAS Brdy-Vltava

Od roku 2013 začal TJ Sokol Malá Hraštice společně s obcí budovat multifunkční sportoviště s umělým povrchem ve sportovním areálu. V roce 2015 bylo dokončeno.

Z dotazníkového šetření provedeného v roce 2012 vyplynulo, že (mimo návsi) obyvatelé nejčastěji využívají veřejná místa jako je obchod, restaurace, železniční zastávky a poté okolí obce k procházkám (vodní nádrž, louka). Za dominantu návsi pak obyvatelé považují kapličku na návsi v Malé Hraštici a kostel sv. Zikmunda ve Velké Hraštici.

[5] <http://www.sdh-malahrastice.estranky.cz/clanky/historie.html>

[6] <http://www.sokolhrastice.cz/historie/>

[7] http://ipac.svkkk.cz/arl-kl/cs/detail-kl_us_auth-k0203107-Kaple-Mala-Hrastice-cesko/

6. Životní prostředí

Díky malému podílu lesů (pouze 9,8 %) je obec významně ohrožena vodní erozí, tedy smyvem zemědělské půdy. Lesy se nacházejí v malé míře pouze v západní části katastrálního území (posilují retenční schopnost krajiny). Erozní smyv (povrchový odtok půdy) se v katastru obce pohybuje na hranici 5,9 t/ha/rok (jedná se o erozní smyv půdy vypočtený ze srážko-odtokových poměrů, orografie terénu a půdních vlastností, eroze ochuzuje zemědělskou půdu o její nejúrodnější část - ornici). Za Středočeský kraj dosahuje vodní eroze hodnoty 5t/ha/rok. Proto je nutné provádět na půdách ohrožených erozí systematickou ochranu, která by omezovala ztrátu půdy. Tato ochrana je realizována především pozemkovými úpravami a aktivní spoluprací zemědělských subjektů při uplatňování zásad správného hospodaření. Obec plánuje zažádat o realizaci pozemkových úprav v nejbližších letech. Obec dále plánuje výsadbu na lesních pozemcích s cílem rozšířit podíl lesních ploch v obci.

Současný ne zcela vyhovující stav krajiny je zobrazen i v hodnotě koeficientu ekologické stability (KES), který stanovuje poměr ploch stabilních a nestabilních krajinných prvků. Tento ukazatel nepřímo indikuje estetickou hodnotu krajiny. Za ekologicky stabilní plochy jsou považovány lesy, louky, rybníky, zahrady, vodní a přírodní plochy. Nestabilní je pak orná půda, chmelnice a zastavěné plochy. Malá Hraštice vykazuje hodnotu 0,39^[8]. Vyšší hodnota koeficientu obecně značí příznivější stav, hodnota vyšší než 1 znamená vyváženou (stabilní) krajinu. Hodnota indexu pro Malou Hraštitici značí, že se jedná o intenzivně využívané území, zejména zemědělskou velkovýrobou (to koresponduje s množstvím zemědělské i orné půdy v obci) a území ekologicky labilní, které se projevuje již zmiňovanou vodní a větrnou erozí zapříčiněnou zejména nevhodnou délkou svahu na orné půdě.

Průměrný roční úhrn srážek činí 596 mm, což je srovnatelné (drobně nad průměrem) s hodnotami Středočeského kraje (585 mm). Naopak při porovnání úhrnu srážek v regionu s Českou republikou (665 mm) dosahuje území podprůměrné hodnoty.

Vodní toky

Podíl vodních ploch k celkové katastrální výměře obce činí pouze 0,12 %, což je výrazně pod průměrem území ORP Dobříš, kde vodní plocha zaujímá v průměru 3 % území regionu. V roce 2015 obec začala vytvářet Povodňový plán obce. Povodňová komise je složena ze všech členů zastupitelstva obce. Vody ve vrtech je zatím dost. Úpravna vody v průběhu veder 2015 obstála (více informací viz v části Technická infrastruktura – vodovod). Nový územní plán má mimo jiné také minimalizovat riziko nátok cizích vod do zastavěného území Malé i Velké Hraštice. Obě návsi jsou totiž ohrožené lokálními záplavami bahnem.

Veřejná zeleň

Obec Malá Hraštice realizovala úpravu návsi v místní části Velká Hraštice. Jednalo se o ošetření stávajících lip, vytipování neperspektivních nebo nebezpečných stromů určených k pokácení a o výsadbu stromů nových. Cílem bylo zajistit bezpečnost a obnovit zeleň v místě. Na ploše prostranství totiž stojí staré lípy, které byly vysázené místními obyvateli. Náves ve Velké Hraštitici není průjezdná, je to cílové místo místních obyvatel, kteří bydlí v domech ohraničujících tuto tradiční a v České republice svým tvarem pravděpodobně ojedinělou návěs. V těchto místech se schází nejen místní komunita, ale SDH zde pořádá či hostí ročně několik akcí pro přespolní.

V centru obce Malá Hraštice pak proběhla úprava parčíku a prořez stromů na obecních pozemcích (naproti autobusové zastávce). Náves však není příliš vnímána jako místo, které by sloužilo k posezení, odpočinku nebo vhodný prostor „na kus řeči“ se sousedy či přáteli. Výzvou tak může být vytvoření klidného zázemí s lavičkami a zelení pro setkávání místních obyvatel. Malá Hraštice plánuje další údržbu veřejné zeleně.

[8] KES < 0,10: území s max. narušením přírodních struktur; 0,10 < KES < 0,30: území nadprům. využívané, se zřetelným narušením přír. struktur; 0,30 < KES < 1,00: území intenzivně využívané, zejména zemědělskou velkovýrobou, oslabení autoregulačních pochodů v ekosystémech způsobuje jejich značnou ekol. labilitu; 1,00 < KES < 3,00: vcelku vyvážená krajina, v níž jsou technické objekty relativně v souladu s dochovanými přír. strukturami; KES > 3,00: přírodní a přírodě blízká krajina s výraznou převahou ekologicky stabilních struktur a nízkou intenzitou využívání krajiny člověkem.

7. Správa obce

Malá Hraštice se nachází ve Středočeském kraji a spadá pod obec s rozšířenou působností Dobříš, která je vzdálena 12 km severovýchodně. Obec Malá Hraštice vznikla na základě zákona č. 128/2000 Sb. o obcích a je územně samosprávným celkem s právní subjektivitou. Obec je spravována zastupitelstvem, které je devítičlenné. Obecní úřad sídlí v č.p. 115 naproti budově COOP v Malé Hraštitici. V příštích letech

bude vyžadována rekonstrukce budovy obecního úřadu, vč. prostor knihovny. Do konce roku 2016 bude mít obec k dispozici projektovou dokumentaci rekonstrukce OÚ.

Úřední hodiny obecního úřadu

Pondělí	8-12h
Úterý	8-12h
Středa	8-12h, 14-16:30 h
Čtvrtek	pro veřejnost zavřeno
Pátek	8-12h

Obec je členem dvou lokálních uskupení:

Svazek obcí Dobříšska a Novoknínska

Svazek obcí byl založen v roce 1994 a v současné době sdružuje 24 obcí. Hlavní činnost svazku je zaměřena na výkon aktivit směřujících k systematickému a efektivnímu rozvoji regionu (ochrana a prosazování společných zájmů členských obcí a jejich spolupráci při rozvíjení činností týkajících se školství, sociální péče, kultury, ochrany veřejného pořádku a životního prostředí, rozvoje cestovního ruchu, zajištění dopravní obslužnosti, zabezpečování čistoty obcí, správy veřejné zeleně, zásobování vodou, odvádění a čištění odpadních vod, společných nákupů energií a společné řešení dalších aktivit regionálního rozvoje).

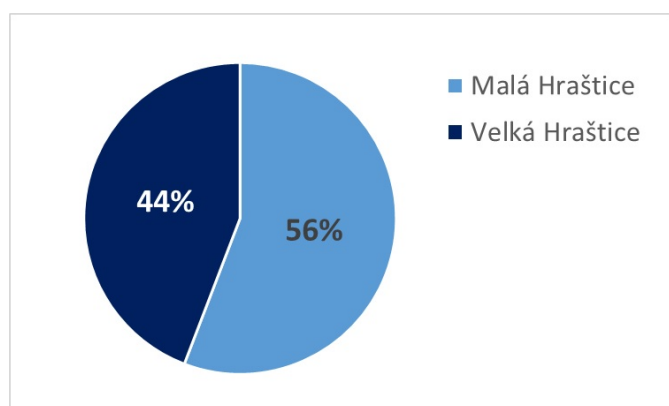
Místní akční skupina Brdy-Vltava

MAS sdružuje subjekty z veřejného a soukromého sektoru (i aktivní obyvatele), kterým není lhostejná podoba místa, kde žijí. Jedná se o neziskovou organizaci, která spolupracuje na rozvoji venkova a získání finančních prostředků z EU i z národních programů pro rozvoj území, kde působí. Jednou z činností je také aktivní získávání a rozdělování dotačních prostředků. Organizace byla založena v roce 2006 a v roce 2016 sdružovala 37 subjektů z regionu. MAS má zpracovanou Strategii komunitně vedeného místního rozvoje. Vedení obce se aktivně zapojilo při zpracovávání této strategie, na kterou je možné získat finanční prostředky z EU pro náš region.

A.2 Východiska pro návrhovou část

„Pojďme spolu podpořit rozvoj naší obce“....

... toto motto provázelo vyplňování dotazníků pro potřeby tvorby „**Programu rozvoje obce Malá Hraštice**“. Dotazníky byly distribuovány v průběhu ledna a února 2015 a obyvatelé měli možnost vyjádřit se k jednotlivým oblastem života v obci (viz tab. č. 9). Celkem bylo rozneseno do domovních schránek 300 dotazníků. Zpátky se vrátilo celkem 44 vyplněných dotazníků. Jedná se o návratnost necelých 15 %. Z vedlejšího grafu je vidět, jak se do šetření procentuálně zapojili obyvatelé Malé i Velké Hraštice. Pouze jedna čtvrtina respondentů žije v obci kratší dobu než 10 let. Přibližně 56 % respondentů žije v obci více než 21 let. Níže je uvedeno shrnutí základních poznatků, které z dotazníků vzešly (a průběžně byly výstupy uváděny také v analytické části Programu rozvoje obec Malá Hraštice). Dotazníkovým šetřením byla zjišťována v prvé řadě spokojenost s různými oblastmi života v obci. V tab. č. 9 je uvedeno vyhodnocení (průměrná udělená známka jednotlivým oblastem) spokojenosti.



Tabulka 9 Hodnocení oblastí života v obci

Hodnocená oblast	Průměrná známka	Hodnocená oblast	Průměrná známka
Vzhled obce	2,18	Nakládání s odpady, jejich svoz a třídění	1,95
Čistota veřejných prostranství	2,23	Pracovní příležitosti	3,22
Úroveň ZŠ	2,19	Možnosti podnikání	2,44
Úroveň MŠ	1,93	Úroveň dopravní infrastruktury vč. chodníků	3,25
Možnost sportovního vyžití	2,77	Úroveň technické infrastruktury (veřejné osvětlení, kanalizace, vodovod)	2,35
Možnost kulturního a společenského vyžití	2,7	Úroveň hromadné dopravy	1,85
Bezpečnost v obci	2,4	Mezilidské vztahy v obci	2,16
Práce obecního úřadu	2		

Čím nižší je průměrná známka, tím je oblast hodnocena lépe. Obyvatelé jsou v průměru nejvíce spokojeni s obsluhovaností veřejnou dopravou, s úrovní mateřské školy a se způsobem nakládání s odpady, jejich svozem a tříděním. Naopak nejhůře průměrně hodnocenými oblastmi jsou úroveň dopravní infrastruktury (silnice, chodníky), dostupnost pracovních příležitostí a možnost sportovního vyžití v obci. Toto koresponduje i s problémy, které dle obyvatel obec nejvíce „pálí“. Jedná se právě o absenci chodníků a nedořešené komunikace a veřejné osvětlení. Za další významný problém, který byl označen jako velmi podstatný, je nekoncepční (či pokračující) rozšiřování obce do okolní krajiny.

Z dotazníkového šetření pak vzešly prioritní oblasti, na které by bylo vhodné se do budoucna v obci zaměřit. Jednoznačně se jednalo o technickou a dopravní infrastrukturu, zachování hezkého životního prostředí a upravenost obce. Na druhou stranu, i přesto, že jsou obyvatelé nespokojeni s podmínkami pro podnikání v obci, není do budoucna rozvoj podnikání dle jejich názoru prioritou, kterou by se obec měla zabývat. (Výstupy z dotazníkového šetření byly doplněny ještě o informace ze setkání s obyvateli obce).

Technická infrastruktura (vodovody, kanalizace, ČOV, veřejné osvětlení)	1
Dopravní infrastruktura (místní komunikace, chodníky, hromadná doprava)	2
Životní prostředí (odpadové hospodářství, ochrana vod a krajiny, fauny a flory, biodiverzita. Podpora investic do úspor energií)	3
Upravenost, čistota obce	4
Infrastruktura pro občany (hřiště pro děti, sportovní, kulturní a společenská zařízení, podpora zázemí spolků, památky, aj.)	5
Partnerství a spolupráce (podpora sousedských vztahů, spolupráce mezi soukromým a veřejným sektorem, podpora sítí pro podnikatele, zemědělce, veřejnou správu, neziskové organizace)	6
Možnosti trávení volného času (sportovní, kulturní a společenské vyžití)	7
Rozvoj podnikání včetně zemědělství, lesnictví, rybníkářství, včelařství	8

Nejvíce informací o dění v obci získávají obyvatelé na úředních deskách a prostřednictvím webových stránek obce <http://www.malahrastice.cz/>. Zde je možné přihlásit se k odběru aktualit. Téměř polovina dotazovaných pak uvedla, že se o dění v obci zajímá, ale informace aktivně nezjišťuje. Stále se však přibližně 40 % obyvatel o dění v obci aktivně zajímá a také aktivně vyhledává informace o aktivitách v obci.

SWOT analýza

Silné stránky

- **Existence obecního rybníku "Dolejšák"**
 - **Umístění obce v krajině (zejména krásná příroda)**
 - **Přítomnost základní a mateřské školy v obci**
 - **Rozvoj občanských iniciativ (spolků apod.)**
 - **Navázání spolupráce se spolky v obci**
 - **Dobrá dopravní dostupnost**
 - **Kvalita (pitné) vody**
 - **Bezproblémový kontakt s obecním úřadem**
 - **Základní občanská vybavenost (obchod, lékař, knihovna)**
 - **Existence podniku, který nese označení Regionální produkt TOULAVA**
 - **V obci žije vysoké procento mladých rodin s malými dětmi**
 - **Cyklistická trasa "Za svatým Václavem"**
 - **Obcí projíždí PID, autobus č. 488**
 - **Vydávání obecního zpravodaje - Hraštické novinky**
 - **Členství v lokálních uskupeních - DSO Dobříšska a Novoknínska a MAS Brdy-Vltava**
 - **Dobré finanční zdraví obce**
 - **Dobré umístění obce - dobrá dopravní dostupnost (např. na Prahu)**
 - **Sportovní a kulturní akce v Sokolovně**
 - **Zpracovány projektové dokumentace pro projekty obce (např. zásobování vodou, rekonstrukce OÚ, studie na rybníky - zádržný systém, studie bezpečnosti - chodníky, osvětlení, studie - prvky pro dětské hřiště, rekonstrukce požární nádrže)**
- Jde skrz všechny oblasti rozvoje obce

Slabé stránky

- Stav budovy Sokolovny vč. vnitřního vybavení
- Špatný vliv na zadržování vody činností zemědělců
- Zarostlý Voznický potok, vč. nepořádku kolem
- Nevyčištěná požární nádrž
- Absence tělocvičny při základní škole
- Automobilový provoz středem obce (vysoká frekvence vozidel, rychlost)
- Neexistence bezpečnostních prvků na komunikacích
- Vzhledem k charakteru hlavní komunikace v obci, nemožnost zabezpečit chodníky po celé její délce
- Spalování odpadů v domácnostech - znečišťuje se ovzduší
- Chybí koše na psí exkrementy
- Kvalita místních komunikací
- Údržba okrajových částí komunikací v obci
- Malé zalesnění v katastru obce
- Stále se opakující nepořádek kolem kontejnerů na tříděný odpad
- Nízká hustota koeficientu ekologické stability
- Vodní a větrná eroze
- Lokální záplavy bahnem (Malá i Velká Hraštice)
- Nízká retenční schopnost krajiny

Příležitosti

- Využít dotační prostředky zaměřené na zacházení s vodou v krajině
- Více využít občanská sdružení
- Aktivně využívat dotační možnosti
- Realizace pozemkových úprav
- Mezi obyvateli jsou odborníci z různých profesí. Příležitostí je jejich zapojení do dění v obci
- Podpořit vznik pracovních příležitostí přímo v obci
- Aktivní spolupráce obce a podnikatelů
- Snaha nalézt bezpečné řešení pohybu chodců na hlavní silnici
- Přizpůsobit dětské hřiště aktivitám větších dětí (10-13 let) i dospělých
- Hledat možnosti podpory sokolovny - obce spolu se Sokolem
- Starat se o obecní lesy a podporovat výsadbu stromů na obecních pozemcích
- Pořádat akce v přírodě - upravená a udržovaná krajina
- Dodržovat charakter venkovské obce - regulace podoby zástavby
- Nová zástavba se zajištěnou zákl. infrastrukturou
- Aktivní spolupráce zemědělských subjektů při uplatňování zásad správného hospodaření

Hrozby

- Překotné navyšování počtu obyvatel
- Nekomunikující vedení obce
- Vzájemné „nesoužití“ obyvatel obce
- Negativní vliv na komunitní život v obci zapříčiněný vysokou vyjíždkou obyvatel do zaměstnání
- Vedení obce nebude realizovat žádné aktivity zlepšující život v obci
- Nedostatečná kapacita technické infrastruktury (vodovodní řad, kanalizace) při navyšování počtu obyvatel
- Nedostatek (pitné) vody při dlouhotrvajícím suchu




- **Ztráta malebného a poklidného charakteru obce**
- **Nekoncepčně zpracovaný územní plán**
- **Hrozí střet chodce a automobilu na hlavní silnici**
- **Stárnutí populace, mladí lidé v obci nezůstávají**
- **Zásobování (pitnou) vodou v letním období**

B. NÁVRHOVÁ ČÁST

B.1 Strategická vize

Malá a Velká Hraštice jsou příjemným a bezpečným místem pro bydlení. Najdeme zde kvalitní dopravní a technickou infrastrukturu. Jsme soběstačnou a soudržnou obcí, která je přátelská, a to nejen k životnímu prostředí. Obyvatelé mají zájem o dění v obci, lidem se zde prostě dobře žije.

B.2 Cíle, opatření a aktivity

 Vysoká důležitost  Střední důležitost  Nízká důležitost

Cíl : „Pečovat o přírodu a krajinu (uvnitř i vně obce)“

Opatření : „Zachování příznivého životního prostředí a ochrana hodnot okolní krajiny“	Od - do	Odpovědnost	Náklady (tis. Kč)	Zdroj financování
„Revitalizace obecních rybníků a jejich okolí (zejména Dolejšák)“ Odhad nákladů bude znám v 9/2016	2018 - 2018			
„Revitalizace a zvýšení objemu požární nádrže ve Velké Hraštici“ Odhad nákladů bude znám v 9/2016	2016 - 2022			
„Realizace komplexních pozemkových úprav“ Odhad nákladů bude upřesněn	2016 - 2022			
„Rekonstrukce požární nádrže v Malé Hraštici - „Musík““ Odhad nákladů bude upřesněn	2016 - 2022			
„Výsadba původních odrůd stromů v obci i v krajině (ve spolupráci se spolky)“ Odhad nákladů bude upřesněn	2016 - 2022			
„Osvěta třídění odpadů - „čím víc vytrídíš, tím méně zaplatíš““	2016 - 2022		10	
Opatření : „Veřejná prostranství“	Od - do	Odpovědnost	Náklady (tis. Kč)	Zdroj financování
„Odpočinková místa pro obyvatele i návštěvníky“ Odhad nákladů bude upřesněn	2020 - 2020			
„Úprava návsi v Malé Hraštici“ Odhad nákladů bude upřesněn	2020 - 2022			
„Úprava návsi ve Velké Hraštici“ Odhad nákladů bude upřesněn	2020 - 2022			
„Revitalizace okolí nádraží“ Odhad nákladů bude upřesněn	2022 - 2022			
„Upravená prostranství před domy (ve spolupráci s obyvatelem)“ Odhad nákladů bude upřesněn	2016 - 2022			
„Zalesňování obecních pozemků (ve spolupráci se spolky)“ Odhad nákladů bude upřesněn	2016 - 2017			
„Péče o dřevěnou sochu Lipuše“	2016 - 2022		0	
„Výstavba nových cyklostezek“ Odhad nákladů bude upřesněn	2016 - 2022			

Cíl : „Udržovat a zkvalitňovat občanskou vybavenost (vzhledem k velikosti obce)“

Opatření : „Rekonstrukce obecních budov“	Od - do	Odpovědnost	Náklady (tis. Kč)	Zdroj financování
„Rekonstrukce budovy obecního úřadu“ Spojeno se záměrem Rozšíření prostor obecní knihovny (v rámci rekonstrukce OÚ)	2017 - 2020		7500	
„Rozšíření prostor obecní knihovny (v rámci rekonstrukce OÚ)“ Náklady uvedeny v záměru Rekonstrukce budovy obecního úřadu	2017 - 2020			
„Vytápění a fasáda bytového domu“	2020 - 2022		1500	
„Rekonstrukce střechy a budovy sběrného místa“	2016 - 2017		15	
Opatření : „Údržba dětského hřiště a jeho okolí“	Od - do	Odpovědnost	Náklady (tis. Kč)	Zdroj financování
„Najít vhodné prostory pro umístění cvičebních prvků (ve spolupráci s obyvateli)“	2016 - 2016		0	
„Cvičební prvky pro větší děti a dospělé“ 200 000Kč - 400 000Kč	2016 - 2022			
„Opravy nevyhovujících herních prvků“	2016 - 2022		20	
„Pořízení nových herních prvků, vč. zázemí hřiště“ 200 000Kč - 500 000Kč	2016 - 2022			
Opatření : „Podpora rozvoje Sokolovny“	Od - do	Odpovědnost	Náklady (tis. Kč)	Zdroj financování
„Analýza ekonomického využití budovy (1. krok)“	2016 - 2016		0	
„Vyjednávat z pozice obce se Sokolem o vlastnictví budovy (2. krok)“	2016 - 2017		0	
„Adaptace prostor na multifunkční využití (3. krok)“ Odhad nákladů bude upřesněn po vyjednávání o vlastnictví budovy	2022 - 2022			
„Rekonstrukce budovy a sociálních zařízení“ V tuto chvíli zajišťuje TJ Sokol	-			
Opatření : „Podpora rozvoje školy“	Od - do	Odpovědnost	Náklady (tis. Kč)	Zdroj financování
„Získání bývalých kabin hokejového družstva“	2017 - 2018		1500	
„Rekonstrukce bývalých kabin hokejového družstva“ 2 000 000Kč - 3 000 000Kč	2019 - 2022			
„Rekonstrukce vnitřních prostor a přístavba budovy školy“	2022 - 2022		7000	

Cíl : „Udržovat a zkvalitňovat technickou a dopravní infrastrukturu v obci“

Opatření : „Technická infrastruktura“	Od - do	Odpovědnost	Náklady (tis. Kč)	Zdroj financování
„Rekonstrukce a posílení veřejného osvětlení“	2016 - 2020		400	
„Posílení přivaděče a úpravy vody-zásobování obce Malá Hraštice pitnou vodou“	2017 - 2020		5000	
„Promítnutí stavby ČOV a kanalizace do územního plánu“	2016 - 2016		0	
„Stavba ČOV (příp. intenzifikace ČOV v Nové Vsi pod Pleší)“ závisí na odborné studii	2020 - 2022			
Opatření : „Dopravní infrastruktura, vč. bezpečného pohybu obyvatel“	Od - do	Odpovědnost	Náklady (tis. Kč)	Zdroj financování
„Zvýšení bezpečnosti na hlavní silnici (bezpečnostní prvky)“ závisí na odborné studii	2016 - 2020			
„Údržba a oprava místních komunikací“	2016 - 2020		3500	
„Chodníky (v částech obce, kde to lze a je účelné)“ závisí na odborné studii	2016 - 2020			

Cíl : „Rozvíjet komunitní život v obci (vč. spolupráce vně i navenek)“

Opatření : „Podporovat akce, které zapojují obyvatele do dění v obci“	Od - do	Odpovědnost	Náklady (tis. Kč)	Zdroj financování
„Organizovat brigády se zapojením obyvatel do života v obci (ve spolupráci s obyvateli)“	2016 - 2022		10	
„Spolupracovat na akcích s místními spolky (ve spolupráci se spolky)“	2016 - 2022		200	
„„Uklidíme Česko“ - obdobné akce v obci (ve spolupráci s obyvateli a spolky)“	2016 - 2022		10	
Opatření : „Otevřená veřejná správa“	Od - do	Odpovědnost	Náklady (tis. Kč)	Zdroj financování
„Pokračovat ve vydávání obecního zpravodaje“	2016 - 2022		150	
„Komunikovat možnost odběru novin z webu“	2016 - 2022		0	
„Hledat přispěvatele do Hraštických novin (ve spolupráci s obyvateli)“	2016 - 2022		0	
Opatření : „Aktivní spolupráce uvnitř i navenek“	Od - do	Odpovědnost	Náklady (tis. Kč)	Zdroj financování
„Spolupráce s Novou Vsí pod Pleší na obnově a propagaci cyklistické trasy „Za svatým Václavem““	2016 - 2022		50	
„Účast na setkání DSO Dobříšska a Novoknínska“	2016 - 2022		0	
„Účast na setkání MAS Brdy-Vltava“	2016 - 2022		0	
„Podpora aktivní účasti a spolupráce obyvatel“	2016 - 2022		0	

B.3 Podpora realizace programu

Program rozvoje obce Malá Hraštice na období 2016-2022 je spolu s Územním plánem základním koncepčním dokumentem definujícím budoucí směřování obce. Tento dokument stanovuje, na základě podrobné analýzy, priority, které je potřebné z pohledu rozvoje obce realizovat. Je nutné stanovit garanta PRO, který bude kontrolovat, zda dochází k naplňování definovaných aktivit. V případě obce Malá Hraštice je tímto garantem starost(k)a obce, který(á) zároveň koordinuje všechny činnosti spojené s realizací a aktualizacemi PRO. Sledováním naplňování PRO může starosta pověřit jinou osobu. S provedeným hodnocením budou seznámeni členové zastupitelstva. Naplňování PRO bude sledováno s jednorozční frekvencí na základě zohlednění činností, které se za daný rok v obci odehrály. Počátek sledování prvního roku běží od data prvního schválení PRO zastupitelstvem obce.

Dílčí revize PRO budou prováděny každé 2 roky. Pokud dojde v obci k významné změně v některých ze sledovaných oblastí, je možná dřívější aktualizace dokumentu. Aktualizace PRO bude provedena přímou úpravou dokumentu PRO s uvedením termínu aktualizace a vyznačením provedených změn. Aktualizovaný dokument znovu schvaluje zastupitelstvo obce. Dokument je v listinné podobě k nahlédnutí v budově obecního úřadu, v elektronické podobě je PRO přístupný na webových stránkách obce <http://www.malahrastice.cz/>.