



MINISTERSTVO  
PRO MÍSTNÍ  
ROZVOJ ČR

OBCEPRO  
PROGRAM ROZVOJE OBCE

# PROGRAM ROZVOJE OBCE HUNTÍŘOV



NA OBDOBÍ LET  
**2016 - 2024**

Program rozvoje obce byl schválen Zastupitelstvem obce Huntířov dne 29.9.2016 -  
Usnesení č. ZO-2016/05/60.

# Úvod

---

Na základě nového programového období 2014 - 2020 se vedení obce Huntířov rozhodlo vytvořit strategický dokument, který by určil základní směřování obce a jeho rozvojové priority do roku 2024. Základní myšlenkou je přiblížit vývoj obce požadavkům občanů a tím zajistit dlouhodobou perspektivu vytvářeného dokumentu. Program rozvoje obce (dále jen PRO) by přitom měl respektovat finanční možnosti obce a efektivně využívat cizí zdroje k financování opatření. PRO se skládá ze dvou částí. Z části analytické - zachycující současný stav a z části návrhové s uvedením cílů a opatření na základě komunitního projednání za účasti veřejnosti.

Dle domluvy s vedením obce, bude dokument zároveň v příloze obsahovat přehled možných zdrojů financování jednotlivých aktivit, potažmo opatření.

*Poznámka: V dokumentaci Programu rozvoje obce Huntířova uvedený a publikovaný znak obce je zatím pouze návrhem. Dosud nebyl schválen příslušnými orgány.*



Stará Oleška

*Zdroj: web obce*

# A. ANALYTICKÁ ČÁST

---

## A.1 Charakteristika obce

### 1. Území

#### **Umístění obce v rámci ČR, kraje, ORP**

**Obec Huntířov** se nachází na území okresu Děčín a náleží pod Ústecký kraj. Příslušnou obcí s rozšířenou působností je statutární město Děčín. Obec Huntířov se rozkládá asi devět kilometrů východně od Děčína. Obec je vzdálená přibližně 10 km od německých hranic.

#### **Katastr a části obce, velikost území obce**

Huntířov se dále dělí na čtyři části, konkrétně to jsou: Františkův vrch, Huntířov, Nová Oleška a Stará Oleška.

<a href="#">nadmořská výška:</a>	372 m n. m.
<a href="#">zákl. sídelní jednotky:</a>	4
<a href="#">části obce:</a>	4
<a href="#">katastrální území:</a>	3: Huntířov, Nová Oleška, Stará Oleška

Zdroj: Wikipedia

**Františkův Vrch** je malá vesnice, část obce Huntířov v okrese Děčín. Nachází se asi 2 km na jih od Huntířova. Je zde evidováno 28 adres. V roce 2011 zde trvale žilo 70 obyvatel Františkův Vrch leží v katastrálním území Huntířov u Děčína o výměře 7,24 km<sup>2</sup>.

**Nová Oleška** je vesnice, část obce Huntířov v okrese Děčín. Nachází se asi 1,5 km na severovýchod od Huntířova. Je zde evidováno 73 adres. V roce 2011 zde trvale žilo 103 obyvatel. **Nová Oleška** je také název katastrálního území o rozloze 2,35 km<sup>2</sup>.

**Stará Oleška** je osada nacházející se na rozhraní Českého středohoří a Děčínské vrchoviny v CHKO Labské pískovce 8 kilometrů východně od Děčína. Vesnice je součástí obce Huntířov. V roce 2011 zde trvale žilo 208 obyvatel. Nadmořská výška sídla se pohybuje mezi 255 až 270 m. Nejvyšším bodem v nejbližším okolí je *Olešský vrch*, který měří 355 metrů. Významným vrcholem je také kopec *Vyhliídka*, ten měří 305 m a nachází se na něm rozhledna.

#### **Výměra:**

**Druhy pozemků (ha)**

	<b>31. 12. 2014</b>	<b>31. 12. 2015</b>
<b>Celková výměra</b>	1 423,76	1 423,63
<b>Zemědělská půda</b>	646,57	646,50
Orná půda	346,10	346,04
Chmelnice	-	-
Vinice	-	-
Zahrada	21,88	21,88
Ovocný sad	-	-
Trvalý travní porost	278,59	278,58
<b>Nezemědělská půda</b>	777,19	777,13
Lesní pozemek	599,83	600,83
Vodní plocha	18,83	18,83
Zastavěná plocha a nádvoří	17,19	17,21
Ostatní plocha	141,33	140,26

Kód: PU-MOSZV-01/4

Zdroj: ČSÚ

**Vzdálenosti do spádových sídel (obec s pověřeným úřadem, ORP, kraj)**

Huntířov – Děčín (okres, obec s rozšířenou působností): 7 km

Huntířov – Ústí nad Labem (kraj): 32 km



Zdroj: Mapy.cz

### ***Krajina v okolí obce, využívání krajiny, přírodní útvary, vodní toky***

Rozhlédneme-li se od huntířovského hřbitova či jen při cestě do Děčína, spatříme hradbu lesů, které nám brání v pohledu na ukryté skalní útvary, které jen místy jsou patrné. Tento kraj od poloviny devatenáctého století nazývaný Českosaské Švýcarsko, přesněji však Labské pískovce, začíná v Nakléřovském průsmyku, který tušíme za dominantou Děčínského Sněžníku s vyhlídkovou věží, aby v šířce po německou Pirnu pokračoval směrem na východ ke Křečanům Chřibské a České Kamenici. Před sebou vidíme hřeben zdánlivého pohoří, pod kterým se skrývají nejunikátnější výtvořů přírody. Tudy probíhající státní hranice dělí českou část od saské.

Ve středu pohledu vévodí 300 m nad terén kopec Růžák /619 m.n./. Za jetřichovickými skálami na východě, za dobrého počasí jasně viditelnými, na nás vykukují nejvyšší body Šluknovské vrchoviny, která přechází v Chřibské vrchy s dominujícím kopcem Studencem. Ty tvoří jakési předhůří Lužických hor, jejichž vrcholy vidíme za Č. Kamenicí a Markvarticemi, aby nám dál na jihu přešly v útvary Českého středohoří. Na úbočí jeho nejsevernějšího útvaru Dobranské výšiny leží horní část naší obce. Spodní část spolu s Oleškami již spočívá na Labských pískovcích.

Téměř všechny potoky a říčky pramení mimo naši pískovcovou oblast. Pomineme-li řeku Labe, která odvádí vodu téměř z celých Čech, odvodňuje západní část Labských pískovců Jílovský potok. Ten za tisíciletí utvořil při svém ústí do Labe pobřežní nivu, na níž se pak uchytila nejstarší lidská sídla. Shodou okolností bylo na protějším břehu při ústí Ploučnice obdobně. Tím byl dán předpoklad ke vzniku pozdějšího dvojměstí Děčína a Podmokel.



Naši, východní, stranu odvodňuje řeka Kamenice se svými přítoky. K významnějším patří Chřibská Kamenice, ale i Olešský potok pramenící v naší obci. Zcela východní částí protéká říčka Křinice, která tvoří též hranici se sousedním Saskem. Po cestě malebným údolím na německé straně, se v Bad Schandau vlévá do Labe. Toky na své cestě vytvořily roztodivné skalní kaňony, doliny a rokle. Údolí potoků doplňují rybníky, které jsou v území poměrně vzácné. Jsou to prakticky jen rybníky v našich Oleškách. V zadní části Olešského rybníka odborníci našli vzácné druhy rostlin a živočichů.

*Zdroj: web obce*

## **Historické události v obci**

Prostor dnešního Huntířova byl nepochybně obýván od dob, kdy se zde větvila starobylá podkrušnohorská solná stezka na cestu dále do Lužice a přes Olešku podél říčky Kamenice do Saska. Bylo to místo odpočinku po namáhavém výstupu z kaňonu Labe, vybavené pramenitou a čistou vodou v potoce.

Nejstarší známé pojmenování Huntířova nacházíme v latinském papežském registru desátků z roků 1352 až 1405 ve kterém je pod názvem "Güntheri villa". Název "Günthersdorf" je používán z let 1361 a 1413 v "Libri conformationum". V česky vedených zemských deskách bylo v r. 1543 zaznamenáno: "v huntirzowie". V době svého vzniku patřily místní pozemky panstvu z hradu Ostrého. Jak již víme, byli to páni patřící k českému rodu Michalovců. Jméno obce nepochybně pochází od jména zakladatele, pravděpodobně lokátora tj. jakéhosi středověkého "leasingového nájemce". Ten byl i nositelem úřadu tzv. dědického soudu, feudální podoby starosty a radnice. Dle záznamů sídlil v místě pozdějšího č.p.1 - dnešní hospody. Takový úřad v obci fungoval až do r. 1850.

Od roku 1602 se datují zápisy v místní matrice. Duchovní správa v těch dobách byla svěřena tzv. farnostem. Fara v Huntířově působila téměř od jeho založení ve 13. století. Nazývala se "Maria Geburt" (Narození Marie) a patřily k ní i Horní Dobrná, Františkův Vrch, Brložec, Stará a Nová Oleška. Byla podřízena děkanátu Lípa a podle zápisů odváděla pololetně 3 Groše jako desátky. K farnosti patřil kostel, který se během změn v majetku Salhausenů, pánů na Ostrém, stal filiálkou kostela v Markvarticích.

Okolo r. 1540 po dobu téměř 100 let byla v Huntířově "oficiální" luteránská víra. Změny v majetku šlechty znamenaly i změny obecní. Roku 1580 byl Huntířov přičleněn k "Rotenhof" (Červenému dvoru) v Markvarticích, Horní Dobrná byla vyjmuta z farnosti a přičleněna k Benešovu.

V roce 1725 se Huntířov stává opět samostatnou farností, která od 20. století patřila k vikariátu Děčín. Podle některých historiků se někdy uprostřed 17. století nacházelo v Huntířově rytířské sídlo rodiny "Hirsch von Markwartitz". V roce 1739 se v Huntířově konalo jedno z posledních "zasedání lidového soudu". Převážně zemědělská obec se rozrůstala a záznamy z roku 1850 uvádějí, že obec čítá 152 domů a 925 obyvatel. V té době bylo v obci 182 stálých a 360 příležitostných přadláků a tkalců, 18 punčochářů. 858 obyvatel mělo německou národnost. S nástupem průmyslové revoluce počet obyvatel klesal, v obci nebylo příliš příležitosti k rozvoji řemesel a výroby.

Obec pravděpodobně vznikla za vlády Michalovců na osterském panství. Páni z Michalovic byli významní rytíři a oblíbenci králů. Protože vlastnili ještě řadu dalších sídel, hrad Ostrý se pravděpodobně nikdy nestal jejich trvalou rezidencí, ale sloužil jako sídlo hejtmanů, kteří odtud řídili chod panství. Z té doby jsou i první písemné záznamy o Huntířovu, v souvislosti se založením kostela a vznikem farnosti.

*Zdroj: web obce a Wikipedia*

## 2. Obyvatelstvo

### Demografická situace

#### Počet obyvatel, vývoj

Níže uvedená tabulka zobrazuje údaje o rozložení obyvatel podle pohlaví a věku. Údaje se vztahují k datu ukončení posledního sčítání lidu, domů a bytů, tedy k 26.3.2011. K tomuto datu převažovali v obci obyvatelé produktivního věku, věková kategorie 30 až 49 let, jejich počet představoval 33 % z celkového počtu obyvatel. Další nepočtenější skupinou pak byl děti ve věku 0 až 14 let, jejich počet představoval více než 15 % z celkového počtu obyvatel.

#### 3. Obyvatelstvo podle věku

	Celkem	muži	ženy
Obyvatelstvo celkem	727	361	366
z toho ve věku			
0 - 14	110	57	53
15 - 19	46	21	25
20 - 29	85	41	44
30 - 39	136	65	71
40 - 49	104	54	50
50 - 59	85	44	41
60 - 64	65	28	37
65 - 69	44	26	18
70 - 79	28	16	12
80 a více let	20	6	14

Kód: PU-SLDB-3/2

Zdroj: ČSÚ

#### Přirozený přírůstek/úbytek, migrační saldo

Další tabulka zobrazuje přírůstek/úbytek obyvatelstva v obci Huntířov dle jednotlivých let. V novodobé historii, od roku 1991, zaznamenáváme v obci trvalý přírůstek obyvatelstva. Nejedná se však o přirozený přírůstek. Nárůst obyvatel je způsoben převážně migračním přírůstkem, z tabulky je patrný nárůst nově přistěhovalých obyvatel a pokles vystěhovalých obyvatel.

Rok	Číslo obce	Název obce	Vznik	Stav 1.1.	Narození	Zemřelí	Přistě- hovalí	Vystě- hovalí	Přírůstek přirozený	Přírůstek migrační	Přírůstek celkový	Územní změna 1	Stav 31.12.	Územní změna 2	Odkud	Odkud (název obce)	Kam	Kam (název obce)
1971	562521	Huntřfov	-	634	15	5	-	44	10	-44	-34	-	600	-				
1972	562521	Huntřfov	-	600	19	6	18	31	13	-13	-	-	600	-				
1973	562521	Huntřfov	-	600	14	8	14	34	6	-20	-14	-	586	-				
1974	562521	Huntřfov	-	586	16	6	20	33	10	-13	-3	-	583	-				
1975	562521	Huntřfov	-	583	10	8	30	55	2	-25	-23	-	560	-				
1976	562521	Huntřfov	-	560	12	8	22	37	4	-15	-11	-	549	-				
1977	562521	Huntřfov	-	549	17	8	23	20	9	3	12	-	561	-				
1978	562521	Huntřfov	-	561	12	3	60	44	9	16	25	-	586	-				
1979	562521	Huntřfov	-	586	13	6	6	20	7	-14	-7	-	579	-				
1980	562521	Huntřfov	-	579	9	2	31	52	7	-21	-14	431	996	-	545783	Dobruška		
1981	562521	Huntřfov	-	975	11	6	24	43	5	-19	-14	-	961	-				
1982	562521	Huntřfov	-	961	17	17	15	35	-	-20	-20	-	941	-				
1983	562521	Huntřfov	-	941	14	9	17	36	5	-19	-14	-	927	-				
1984	562521	Huntřfov	-	927	12	16	22	29	-4	-7	-11	-	916	-				
1985	562521	Huntřfov	-	916	12	15	39	27	-3	12	9	-	925	-				
1986	562521	Huntřfov	-	925	14	10	57	86	4	-29	-25	-	900	-				
1987	562521	Huntřfov	-	900	9	9	45	54	-	-9	-9	-	891	-				
1988	562521	Huntřfov	-	891	11	10	38	57	1	-19	-18	-	873	-				
1989	562521	Huntřfov	-	873	18	12	31	41	6	-10	-4	-	869	-				
1990	562521	Huntřfov	-	869	14	11	47	33	3	14	17	-	886	-366		545783	Dobruška	
1991	562521	Huntřfov	-	533	11	5	33	28	6	5	11	-	544	-				
1992	562521	Huntřfov	-	544	12	9	64	29	3	35	38	-	582	-				
1993	562521	Huntřfov	-	582	15	5	44	22	10	22	32	-	614	-				
1994	562521	Huntřfov	-	614	6	6	43	29	-	14	14	-	628	-				
1995	562521	Huntřfov	-	628	12	10	23	19	2	4	6	-	634	-				
1996	562521	Huntřfov	-	634	3	3	31	33	-	-2	-2	-	632	-				
1997	562521	Huntřfov	-	632	5	6	25	18	-1	7	6	-	638	-				
1998	562521	Huntřfov	-	638	11	6	29	28	5	1	6	-	644	-				
1999	562521	Huntřfov	-	644	6	4	22	24	2	-2	-	-	644	-				
2000	562521	Huntřfov	-	644	7	5	22	6	2	16	18	-	662	-				
2001	562521	Huntřfov	-	684	7	10	36	21	-3	15	12	-	696	-				
2002	562521	Huntřfov	-	696	10	6	35	19	4	16	20	-	716	-				
2003	562521	Huntřfov	-	716	7	6	23	25	1	-2	-1	-	715	-				
2004	562521	Huntřfov	-	715	2	7	23	14	-5	9	4	-	719	-				
2005	562521	Huntřfov	-	719	7	5	32	15	2	17	19	-	738	-				
2006	562521	Huntřfov	-	738	7	7	44	38	-	6	6	-	744	-				
2007	562521	Huntřfov	-	744	8	10	26	27	-2	-1	-3	-	741	-				
2008	562521	Huntřfov	-	741	6	4	38	13	2	25	27	-	768	-				
2009	562521	Huntřfov	-	768	9	6	34	23	3	11	14	-	782	-				
2010	562521	Huntřfov	-	782	6	8	23	40	-2	-17	-19	-	763	-				
2011	562521	Huntřfov	-	752	12	7	30	39	5	-9	-4	-	748	-				
2012	562521	Huntřfov	-	748	14	9	58	31	5	27	32	-	780	-				
2013	562521	Huntřfov	-	780	9	10	33	24	-1	9	8	-	788	-				
2014	562521	Huntřfov	-	788	7	10	49	27	-3	22	19	-	807	-				
2015	562521	Huntřfov	-	807	5	3	29	23	2	6	8	-	815	-				

Zdroj: ČSÚ

## Věkové složení obyvatel (podíl seniorů, dětí)

### Stav obyvatel

Období: 31. 12. 2014

	Celkem	Muži	Ženy
Počet obyvatel	807	426	381
v tom ve věku (let)			
0-14	141	75	66
15-64	557	298	259
65 a více	109	53	56
Průměrný věk (let)	38,3	.	.

Kód: PU-MOSZV-DEMSTAV/1

Zdroj: ČSÚ

Tabulka zobrazuje podíl dětí a seniorů. Uvedená data se vztahují k 31.12.2014. K tomuto datu tvořil počet dětí ve věku 0 až 14 let téměř 17,5 % z celkového počtu obyvatel. Podíl seniorů nad 65 let pak představoval 13,5 % celkového počtu obyvatel. Počet dětí tedy mírně (o 4 %) převyšoval počet seniorů.

## Vzdělanostní struktura



## 2. Obyvatelstvo podle nejvyššího ukončeného vzdělání

		Celkem	muži	ženy
Obyvatelstvo ve věku 15 a více let		617	304	313
z toho podle stupně vzdělání	bez vzdělání	32	18	14
	základní včetně neukončeného	143	59	84
	střední vč. vyučení (bez maturity)	250	147	103
	úplné střední (s maturitou)	123	48	75
	nástavbové studium	11	4	7
	vyšší odborné vzdělání	5	1	4
	vysokoškolské	24	10	14

Kód: PU-SLDB-2/2

Zdroj: ČSÚ

Tabulka zobrazuje obyvatelstvo v obci Huntířov podle nejvyššího ukončené vzdělání. Uvedená data se vztahují k ukončení posledního sčítání lidu, domů a bytů, tedy k 26.3.2011 a týkají se pouze obyvatel nad 15 let věku. Z tabulky vyplývá, že k uvedenému datu převažovali v obci obyvatelé se středním vzděláním včetně vyučení (bez maturity) a tvořili více než 40 % z celkového počtu obyvatel starších 15-ti let. Druhou nejvíce početnou skupinou byli obyvatelé se základním vzděláním včetně neukončeného, ti tvořili více než 23 % z celkového počtu obyvatel starších 15-ti let. Třetí nejpočetnější skupinou pak byli obyvatelé s úplným středním vzděláním (s maturitou), kteří tvořili téměř 20 % z celkového počtu obyvatel starších 15-ti let.

## Sociální situace

### Národnostní menšiny

#### 4. Obyvatelstvo podle národnosti

		Celkem	muži	ženy
Obyvatelstvo celkem		727	361	366
z toho národnost	česká	507	248	259
	moravská	-	-	-
	slezská	-	-	-
	slovenská	12	6	6
	německá	-	-	-
	polská	1	-	1
	romská	1	1	-
	ukrajinská	2	1	1
	vietnamská	-	-	-
	neuveдено	197	100	97

Kód: PU-SLDB-4/2

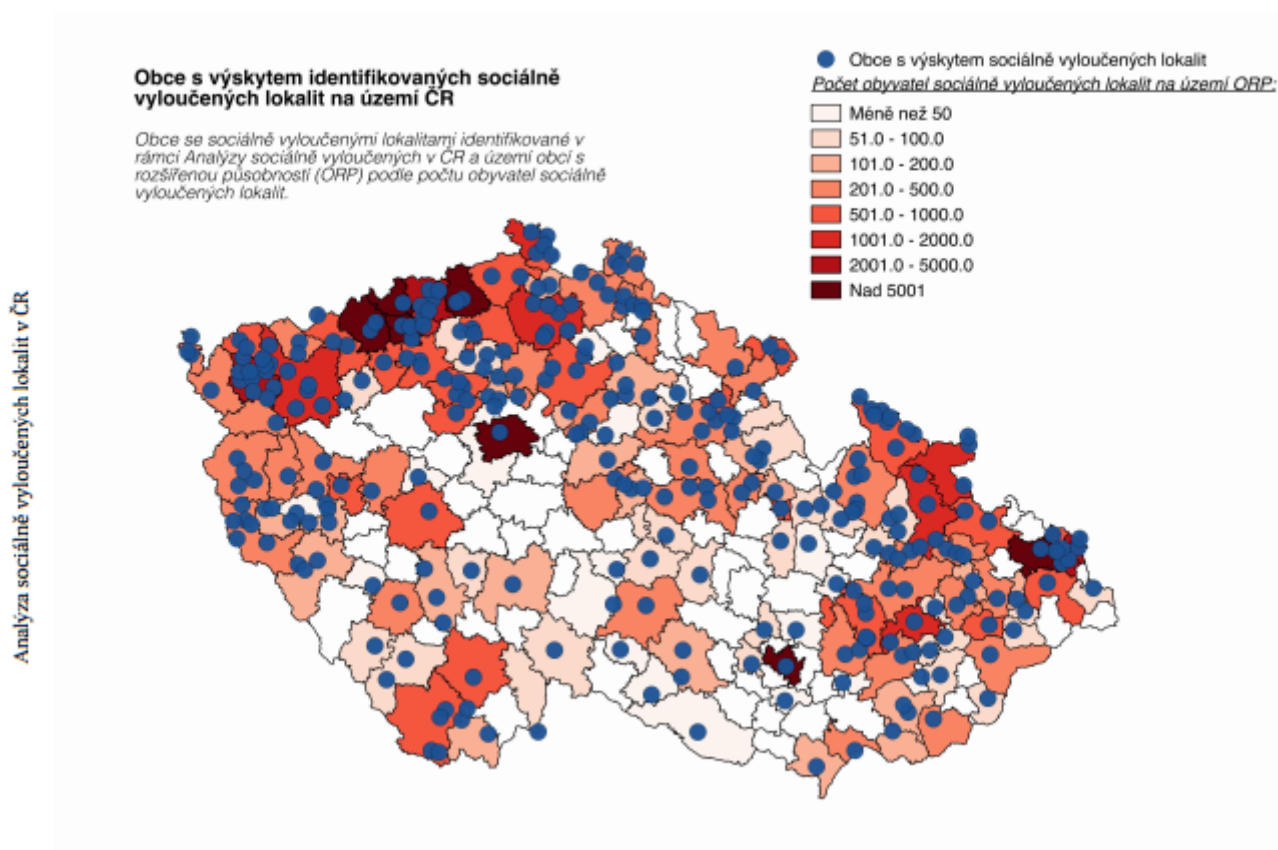
Zdroj: ČSÚ

Tabulka zobrazuje rozložení obyvatelstva obce Huntířov dle národnosti. Uvedená data se vztahují k datu ukončení posledního sčítání lidu, domů a bytů, tedy k 26.3.2011. Z tabulky vyplývá, že k uvedenému datu převažovali v obci obyvatelé s českou národností, další nejpočetnější skupinou pak byli obyvatelé se slovenskou národností. Uvedené data však nejsou zcela přesná, protože 197 obyvatel národnost

neuveďlo.

## Sociálně vyloučné lokality

Následující mapa České republiky detailně ukazuje výskyt sociálně vyloučených lokalit v rámci území obcí s rozšířenou působností (ORP) dle počtu obyvatel sociálně vyloučených lokalit na příslušném území ORP. Obec Huntířov spadá do ORP Děčín. Z uvedené mapy je patrné, že ORP Děčín patří mezi území s výskytem identifikovaných sociálně vyloučených lokalit s hustotou počtu obyvatel v rozmezí 201 až 500 obyvatel v těchto lokalitách.



Zdroj: Analýza sociálně vyloučených lokalit

## Spolková, osvětová a informační činnost

V místní části obce - Stará Oleška se nachází Obecní dům Myslivna, zde provozuje obec zájmové kroužky, které jsou pro účastníky zdarma. Jedná se zejména o:

- Pohybový & taneční kroužek
- Tvořivý kroužek
- Turisticko-přírodovědný kroužek

## **Spolky v obci (činnost, počet členů, podíl členů do 18 let)**

V obci je činný Fotbalový klub a Futsalový klub, který sdružuje děti od 10-ti let.

## **Podpora spolků v obci (prostory, finance)**

Obec poskytuje zázemí pro provozování kroužků v obci v Obecním domě Myslivna ve Staré Olešce, kroužky jsou zde pro účastníky zdarma.

## **Akce pořádané v obci**

Mezi nejdůležitější akce pořádané v obci patří:

Karneval

Pálení čarodějnic

Den matek

R-fest

Vítání léta

Úcta ke stáří

## **Informování občanů o dění v obci**

Informování v občanů o dění v obci je zajištěno prostřednictvím místního tisku - Naše listy (měsíčník), dále jsou informace zveřejňvány na úřední desce, prostřednictvím SMS-info kanálu a na webu obce: [www.huntirov.cz](http://www.huntirov.cz)

## **3. Hospodářství**

### **Ekonomická situace**

V obci Huntířov bylo k 31. 12. 2015 evidováno 183 ekonomických subjektů, pouze 83 je však k tomuto datu ekonomicky aktivní, což činí 45,36 %. V rámci rozdělení dle právní formy převažují významně Fyzické osoby podnikající - 71 subjektů nad 12 s právní formou Právnícké osoby. Tyto ekonomické subjekty jsou převážně zařazeny do kategorie mikro/podniky - 65 (podnik do 10 zaměstnanců). V obci se nachází pouze jeden podnik zařazen do kategorie střední podnik.

### **Struktura podnikatelských subjektů podle právní formy v obci Huntířov v roce 2015**

	Registrované podniky	Podniky se zjištěnou aktivitou
<b>Celkem</b>	183	83
<b>Fyzické osoby</b>	164	71
Fyzické osoby podnikající dle živnostenského zákona	145	59
Fyzické osoby podnikající dle jiného než živnostenského zákona	10	3
Zemědělní podnikatelé	9	9
<b>Právnícké osoby</b>	19	12
Obchodní společnosti	10	7
akciové společnosti	1	1
Družstva	.	.

Zdroj: ČSÚ

### Kategorie podniků

Počet zaměstnanců bez zaměstnanců do	Kategorie	Absolutně
<b>10</b>	Mikro/podniky	53
<b>10-49</b>	Mikro/podniky	12
<b>50-99</b>	malé podniky	3
<b>100-249</b>	střední podniky	1
<b>250 a více nezjištěno</b>	střední podniky	0
	velké podniky	0
	-	109

Zdroj: ČSÚ

Ze statistických údajů o podnicích dle převažující činnosti lze za klíčové odvětví považovat oblast: F - Stavebnictví, zde je registrováno 42 subjektů - 17 aktivních. Druhá oblast je G -Velkoobchod a maloobchod; opravy a údržba motorových vozidel. V tomto odvětví je evidováno taktéž 42 subjektů, ale aktivitu vykazuje pouze 13 subjektů. Ve službách zaměřených na cestovní ruch je registrováno 19 subjektů a 10 vykazuje činnost.

### Struktura podnikatelských subjektů podle převažující činnosti v obci Huntířov v roce 2015

	Registrované podniky	Podniky se zjištěnou aktivitou
<b>Celkem</b>	183	83
A Zemědělství, lesnictví, rybářství	12	10
B-E Průmysl celkem	17	4

F Stavebnictví	42	17
G Velkoobchod a maloobchod; opravy a údržba motorových vozidel	42	13
H Doprava a skladování	7	5
I Ubytování, stravování a pohostinství	19	10
J Informační a komunikační činnosti	2	2
K Peněžnictví a pojišťovnictví	7	2
L Činnosti v oblasti nemovitostí	7	2
M Profesionální, vědecké a technické činnosti	7	6
M Profesionální, vědecké a technické činnosti	2	.
O Veřejná správa a obrana; povinné sociální zabezpečení	1	1
P Vzdělávání	3	3
Q Zdravotní a sociální péče	1	1
R Kulturní, zábavní a rekreační činnosti	1	.
S Ostatní činnosti	8	5
X nezařazeno	.	.

Zdroj: ČSÚ

Dalším ukazatelem aktivit v obci je rozdělení subjektů dle ekonomických činností. Z níže uvedené tabulky vyplývá, že v obci převažují služby nad ostatními činnostmi. V porovnání s agregovanými údaji však podíl služeb vykazuje nižší hodnoty než ostatní podíly ve větším území (rok 2011). V roce 2013 tento podíl činil 57,95%. Tento nárůst je způsoben lepším definováním činností nezjištěných oborů.

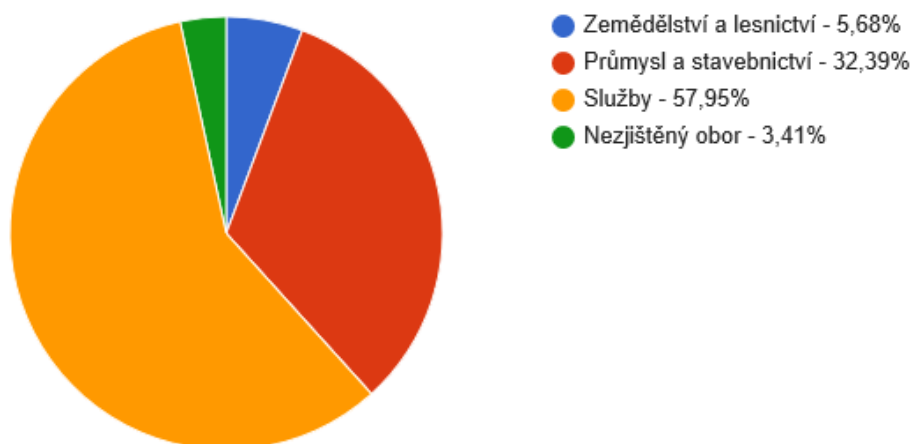
	<b>Zemědělství a lesnictví</b>	<b>Průmysl a stavebnictví</b>	<b>Služby</b>
<b>Huntířov</b>	3,72%	34,94%	46,84%
<b>DĚČÍN</b>	1,48%	29,83%	54,33%
<b>Ústecký kraj</b>	1,84%	33,98%	50,46%
<b>ČR</b>	2,74%	32,23%	53,87%

Zdroj: ČSÚ (rok 2011)

### **Struktura podnikatelských subjektů podle odvětví v obci Huntířov v roce 2013**

Následující graf zobrazuje strukturu podnikatelských subjektů podle odvětví v obci Huntířov v roce 2013. V porovnání s rokem 2011 a předchozí tabulkou je z grafu patrný nárůst subjektů ve všech odvětvích.





Zdroj: ČSÚ

Zaměstnaných osob bylo dle Sčítání obyvatelstva z roku 2011 celkem 269 osob. V roce 2014 93 osob – vyjíždělo za prací do jiného místa (tj. 34,57%) a 50 do obce dojíždělo. Do ekonomicky aktivního obyvatelstva patřilo v té době ještě 42 nezaměstnaných osob. Ekonomicky neaktivní obyvatelstvo se pak dělilo na nepracující důchodce – 200 osob a 96 žáků, studentů a dětí. 51 obyvatel bylo s nezjištěnou ekonomickou aktivitou.

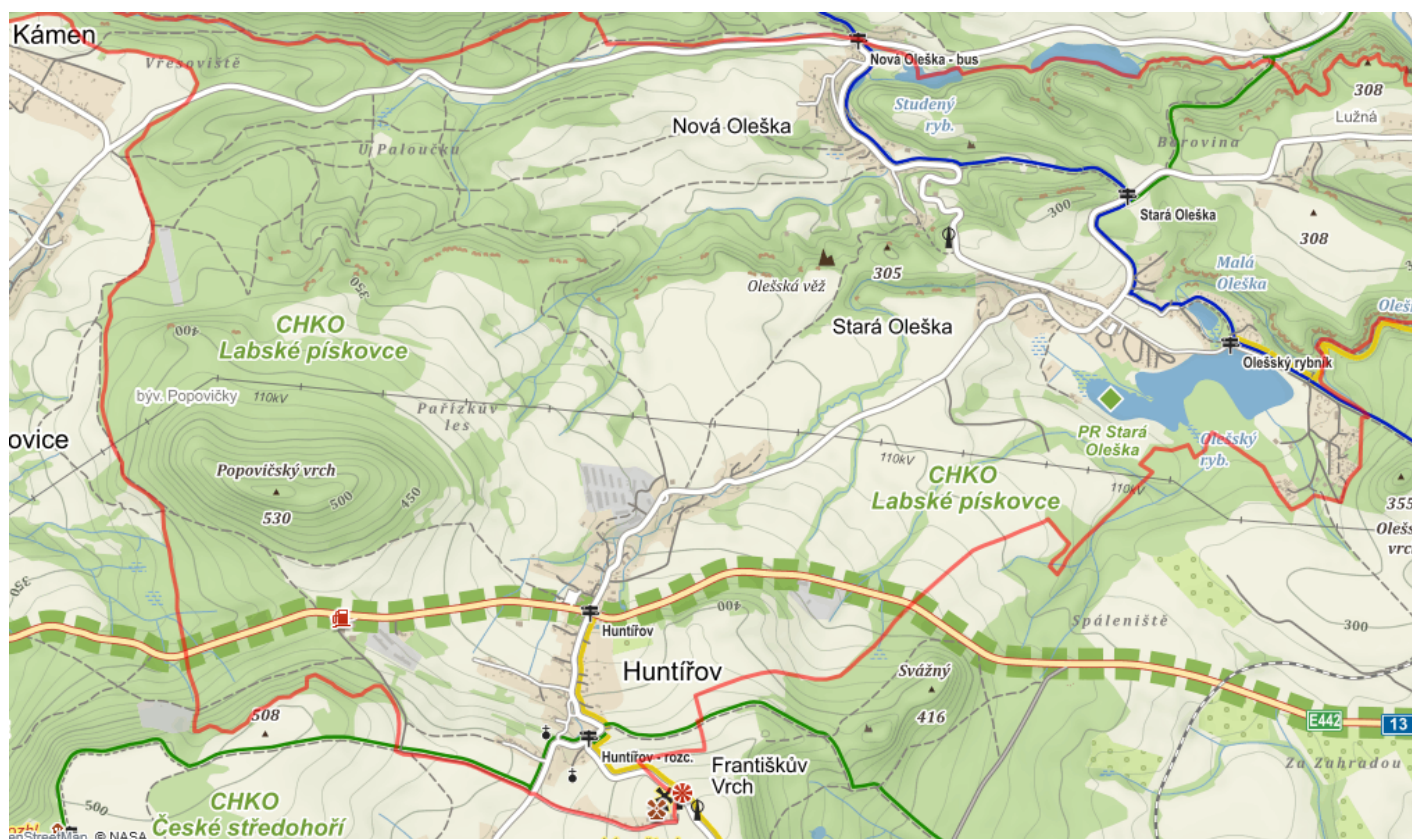
	Celkem	muži	ženy
Ekonomicky aktivní celkem	311	166	145
zaměstnaní	269	144	125
z toho podle postavení v zaměstnání			
zaměstnanci	209	107	102
zaměstnavatelé	14	10	4
pracující na vlastní účet	32	21	11
v tom ze zaměstnaných			
pracující důchodci	15	7	8
ženy na mateřské dovolené	5	-	5
nezaměstnaní	42	22	20
Ekonomicky neaktivní celkem	365	165	200
z toho nepracující důchodci	200	91	109
žáci, studenti, učni	96	48	48
Osoby s nezjištěnou ekonomickou aktivitou	51	30	21

Zdroj: ČSÚ

V současné době probíhá v obci řízení ve věci tvorby Územního plánu obce Huntířove. Od 4.1.2016 je na webových stránkách zveřejněn návrh tohoto dokumentu. Tento návrh obsahuje dostatek návrhových ploch pro bydlení a podnikání v návaznosti na dobrou dostupnost.

## Atraktivita cestovního ruchu

Katastrálním územím obce Huntířov prochází hranice dvou chráněných krajinných oblastí (CHKO České středohoří a CHKO Labské pískovce). Její hranice je určena silnicí č. 13, kdy jižní část území (pod touto komunikací) spadá do CHKO České středohoří a severní část do CHKO Labské pískovce. V obci se nachází jediná přírodní rezervace Stará Oleška (jedná se o lokalitu Olešského rybníku). V tomto území se nachází druhy, které v jiném prostředí nerostou, a proto jsou vzácné. Na území bylo dále registrováno hnízdění více než 130 druhů ptáků. Další přírodní rezervace se nacházejí pak na severním okraji katastru obce a to, PR Čabel a PR Za pilou. Jinak obec nedisponuje žádnou přírodní památkou. Jsou zde dvě památky kulturního významu, první - větrný mlýn holandského typu. Mlýn byl postaven roku 1876. Třípodlažní budova mírně kuželovitého tvaru je postavena z lomového kamene, vnější průměr má 9,5 m a vysoký je 12 m. Mlýn měl klasické 4 perutě. Druhá památka venkovská usedlost č.p. 13. Obdélný roubený patrový objekt s podstávkou a sedlovou střechou byl postaven na přelomu 18. a 19. stol. Patro a střední část východního průčelí je hrázděné. Jižní štít je ozdobně pobit břidlicí.



Zdroj: Geoportál

## Místní památky kulturního významu

Nalezeno: 2    okres Děčín, sídelní útvar (město/ves)/ část obce: "Huntířov",

Číslo rejstříku	Sídelní útvar	Část obce	čp.	Památka	Umístění
36469 / 5-3689	Huntířov	Františkův Vrch		větrný mlýn	Františkův vrch
40291 / 5-3687	Huntířov	Huntířov	čp.13	venkovská usedlost	

Zdroj: <http://monumnet.npu.cz/monumnet.php>

## Ubytovací zařízení

V rámci cestovního ruchu je v obci evidováno pět hromadných ubytovacích zařízení. Vedle vykazovaného počtu pokojů a lůžek, lze přičíst ještě 113 míst pro karavany a stany. Statisticky od roku 2012 dochází k trvalému nárůstu hostů. Přesto nedosahuje počet přenocování v roce 2015 (10366) roku 2012 (10884). Průměrný počet přenocování byl v roce 2012 – 2,9 nocí na hosta oproti 2,3 nocí v roce 2015. Na základě těchto ukazatelů, lze usuzovat, že se jedná spíše o víkendové návštěvníky, než dlouhodobé trávení dovolené.

## Kapacita a návštěvnost hromadných ubytovacích zařízení

	2012	2013	2014	2015
Počet zařízení	5	5	5	5
pokoje	115	115	115	115
lůžka	420	420	420	420
Hosté	3807	4 002	4 199	4 483
z toho nerezidenti	1168	1 271	1 267	1 089
Přenocování	10884	9 534	9 025	10 366
z toho nerezidenti	2793	2 967	2 793	2 725
Průměrný počet přenocování (noci)	2,9	2,4	2,1	2,3

Zdroj: ČSÚ

Značené turistické cesty se v obci nacházejí v jižní a severovýchodní části katastru. V jižní části začíná žlutá turistická cesta ve středu obce Huntířov a vede přes větrný mlýn do Benešova nad Ploučnicí. Tuto žlutou trasu protíná v místě Huntířov – rozcestí zelená turistická značka z Markvartic žel. St. Do Děčína na Stoličnou horu. Severovýchodní část obce protíná modrá značka ze žel. St. Veselé pod Rabštejnem do Arnoltic pře Olešský rybník. Z rozcestí Olešský rybník pak lze po žluté značce dojít do Srbské Kamenice. Obcí neprochází značená cyklotrasa.





Zdroj: <https://geoportal.gov.cz/web/guest/map/>

## Trh práce

### Uchazeči o zaměstnání v evidenci úřadu práce a podíl nezaměstnaných osob

	Uchazeči o zaměstnání		Podíl nezaměstnaných osob (%)			
	v evidenci úřadu práce		celkem dosažitelní	celkem	muži	ženy
<b>SO ORP Děčín</b>	4 735	4 508	8,79			
Huntířov (okres Děčín)	57	56	10,05	10,40	9,65	

Zdroj: ČSÚ

Míra nezaměstnanosti v obci v roce 2015 dosahovala 10,05 %. Tato hodnota je o 1,26% vyšší než hodnota pro celé ORP Děčín. Obecně lze konstatovat vyšší míru nezaměstnanosti v celém území ORP. Již zmíněno 93 osob vyjíždějících za prací a 50 dojíždějících deklaruje méně pracovních příležitostí v místě. Uvedená míra nezaměstnanosti odpovídá počtu 56 dosažitelných uchazečů o zaměstnání. Naopak k uvedenému datu jsou v nabídce volných pracovních míst jen 4. Odchyly však míra nezaměstnanosti vykazuje v letním období. K 30.6.2016 byla míra nezaměstnanosti jen 9,8 % a počet dosažitelných uchazečů 54.

Dalším faktorem zaměstnanosti je využití možností veřejně prospěšných prací, které obec ve spolupráci s Úřadem práce standardně využívá.

## 4. Infrastruktura

### Technická infrastruktura

V obci Huntířov je zaveden částečně vodovod. Obec sama spravuje veřejný vodovod. Cena na rok 2015 byla stanovena Zastupitelstvem města na 37,- Kč/m<sup>3</sup>, což je zvýšení o 12,66 % oproti roku 2014. Kanalizace a plynovod nejsou v obci zavedeny. V samotné obci se projevuje v létě nedostatek pitné vody, proto se obec rozhodla zřídit další vrty k využití spodní vody. V současné době se projekčně připravuje výstavba vodovodu Huntířov – Stará Oleška.

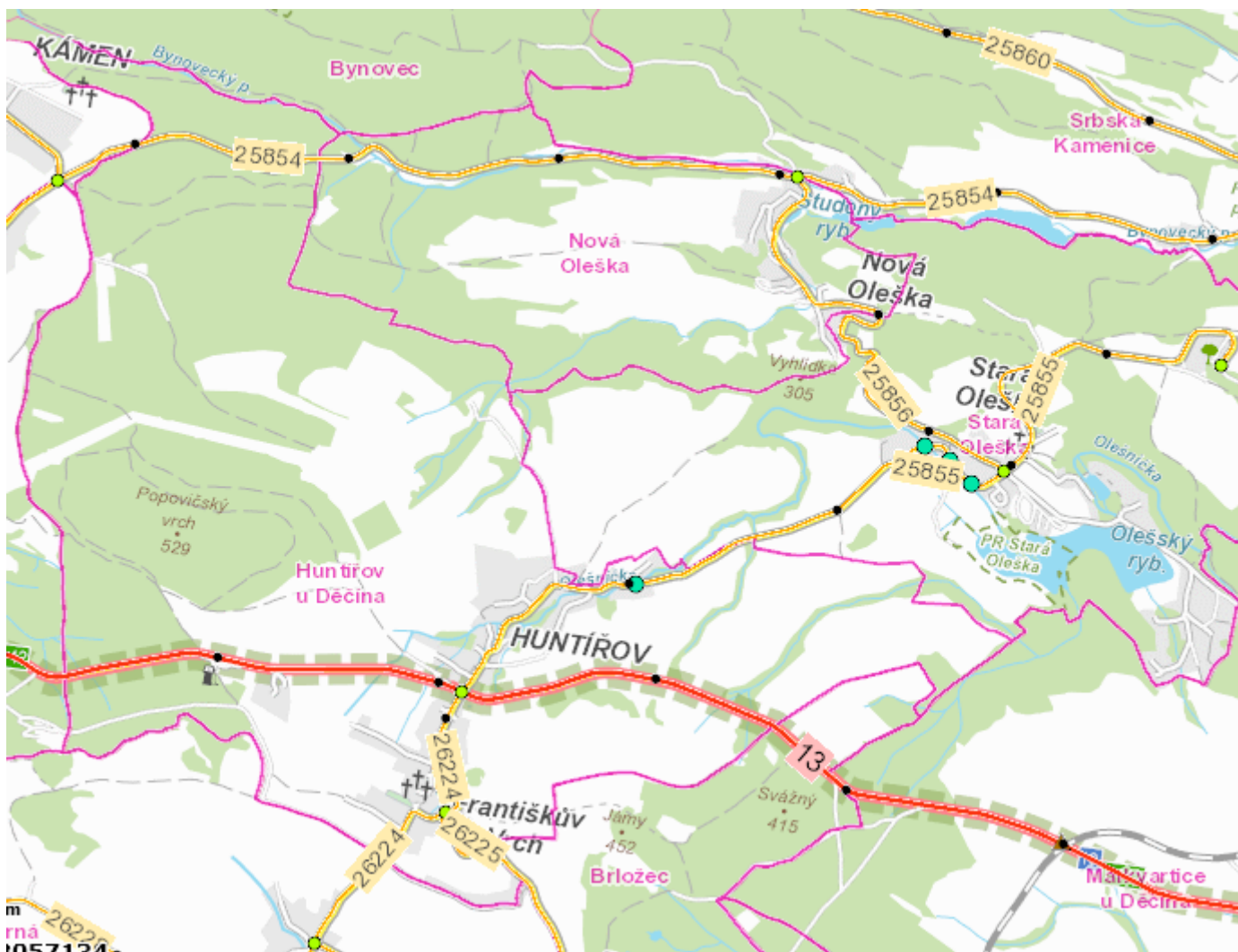
Obec má v rámci odpadového hospodářství zaveden tzv. poplatkový systém – OZV 2/2015. Je sama správcem tohoto poplatku. Odvoz a likvidace komunálního odpadu je zajištěn dodavatelsky svozovou firmou. Systém sběru, shromažďování, třídění a odstranění je řešen OZV 1/2015. Tříděný odpad je svážen průběžně, dle nastaveného systému. Objemné a nebezpečné složky odpadu jsou sváženy min. dvakrát ročně z určených míst předem vyhlášených.



## Dopravní infrastruktura - Silniční doprava

Hlavní komunikací, která protíná intravilán obce je silnice I. třídy č. 13 ve směru od České Kamenice do Děčína. Roční průměr denní intenzity dopravy je na této komunikaci 8300 voz/den. Další měření proběhlo na komunikaci č. 25855 z Huntířova do Staré Olešky. Zde se průměrná intenzita dopravy zastavila na 546 voz/den. Technický stav těchto komunikací je dobrý. Hlavní komunikace jsou v majetku společnosti Správy údržby silnic Ústeckého kraje. Dále v obci bylo zaznamenáno od roku 2012 do 2015 celkem 63 dopravních nehod. Převážná většina se však stala na komunikaci č. 13. V roce 2015 se stalo - 18 dopravních nehod, 2014 - 15 dopravních nehod, 2013 - 12 dopravních nehod, 2012 - 18 dopravních nehod. Tyto nehody si vyžádaly tři lidské životy, a dále došlo k jednomu zranění těžkému a 17 lehkým zraněním osob.

Místní komunikace v obci vykazují různé stupně opotřebení. Jejich stav včetně orientačního pořadí naléhavosti oprav je ze strany obce průběžně sledován. Na základě těchto poznatků jsou místní komunikace postupně opravovány - tyto opravy jsou však samozřejmě vázány na aktuální možnosti obecního rozpočtu a získané dotace.

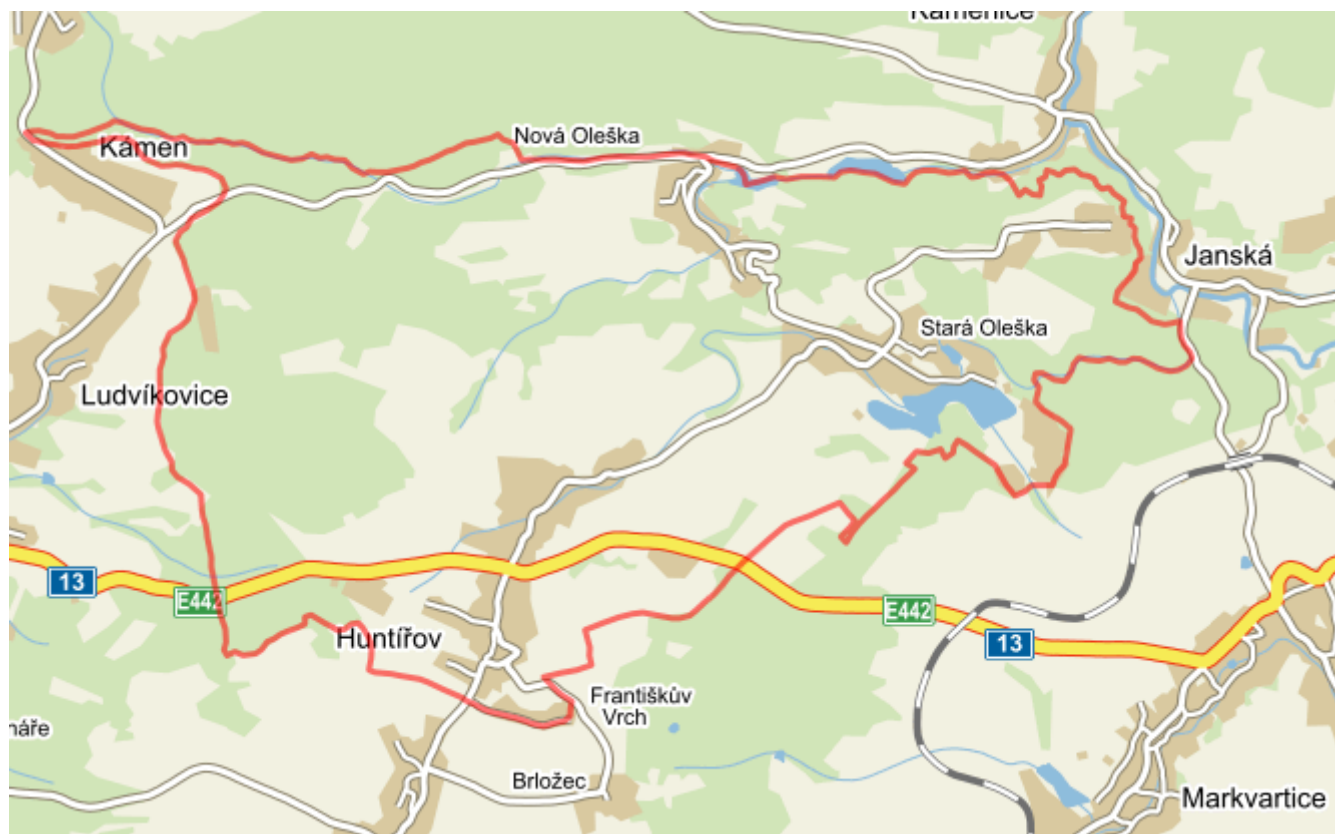


Zdroj: Geoportál dopravy - [http://geoportal.jsdi.cz/flexviewers/Silnicni\\_a\\_dalnicni\\_sit\\_CR/](http://geoportal.jsdi.cz/flexviewers/Silnicni_a_dalnicni_sit_CR/)

## Železniční doprava

Železniční doprava není vedena obcí. Nejbližší vlakové spojení je na jihovýchodě katastru obce se

zastávkou Veselé pod Rabštejnem.

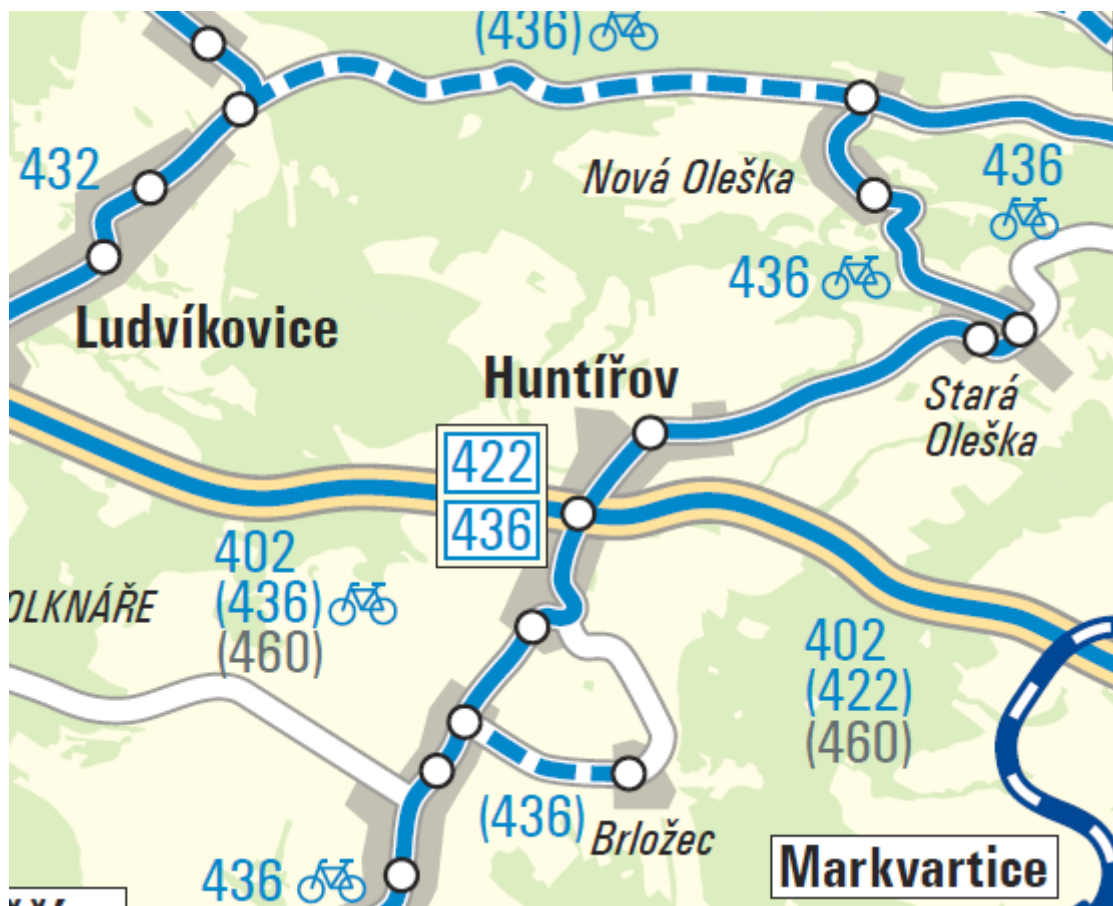


Vyznačení nejbližší železniční sítě

Zdroj: Geoportál dopravy

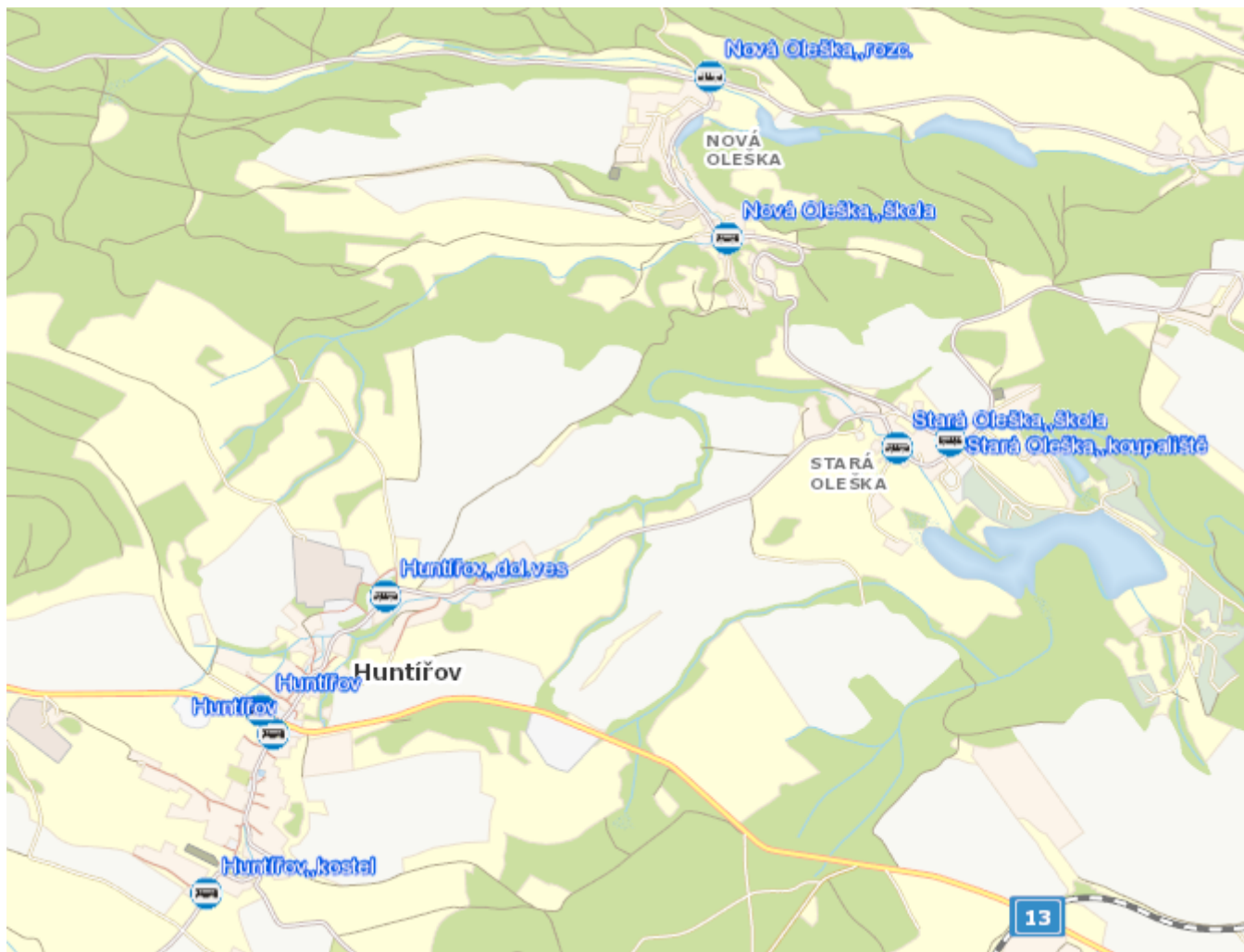
### **Autobusová doprava - dopravní obslužnost**

Dopravní obslužnost zajišťuje a objednává v obci Ústecký kraj (odbor dopravy). V obci začíná jeden spoj a končí dva spoje linky č. 422 z Benešova nad Ploučnicí do Kunratic (pouze pracovní dny). Dále k zajištění základní obslužnosti slouží převážně spoj č. 436 z Děčína do Jetřichovic. Jedná se zde o 13 spojů v jednom směru). Dalším páteřním spojem do Děčína je linka č. 402 Děčín - Varnsdorf. Tato linka zastavuje pouze na zastávce Huntířov (ve středu obce), ale vytváří pravidelné spojení s nejbližší dostupnými městy. V celé obci je 8 autobusových zastávek.



Mapa zobrazující autobusové spoje

Zdroj: Geoportál dopravy



Mapa zobrazující rozmístění autobusových zastávek v obci

Zdroj: Geoportál dopravy

## 5. Vybavenost obce

### Bydlení

Dle výsledků Sčítání lidu, domů a bytů ze dne 26. 3. 2011 se v obci nachází celkem 212 domů, z toho 183 trvale obydlených. 18 domů je využíváno k rekreaci. Z tohoto poměru vyplývá, že se nejedná primárně o rekreační charakter území. Celkem 201 domů (tj. 94,81%) k celkovému počtu domů je rodinných. V obci je 5 bytových domů (s více jak čtyřmi byty). Podíl obecních obydlených domů k celkovému počtu v obci je 1,74 %. V ČR je tento podíl 3,89 %. Je zřejmé, že obec vlastní o 55,27 % méně obydlených domů, než je průměr v ČR. Právní důvod užívání bytů v osobním vlastnictví výrazně převažuje oproti nájemnímu či družstevnímu (79,77% x 20,23%).

### Domovní fond v obci k 26.3.2011

Domy	Domy celkem	z toho		Počet osob	
		rodinné domy	bytové domy	celkem	z toho v rodinných domech
Domy celkem	212	201	6	651	571
obydlené domy	183	172	6	651	571
z počtu domů vlastnictví:					
fyzická osoba	165	159	5	610	537
obec, stát	3	2	1	14	12
bytové družstvo	-	-	-	-	-
spoluvlastnictví vlastníků bytů	4	4	-	11	11
z počtu domů technické vybavení domů:					
přípoj na kanalizační síť	-	-	-	-	-
vodovod	139	131	6	533	456
plyn	8	8	-	39	39
ústřední topení	128	122	5	513	440
neobydlené domy s byty	29	29	-	x	x
z toho:					
využívané k rekreaci	18	18	-	x	x
přestavba domu	1	1	-	x	x
nezpůsobilé k bydlení	5	5	-	x	x
neobydlená ubytovací zařízení bez bytů	-	x	x	x	x
počet bytů v neobydlených domech	29	29	-	x	x

### Bytový fond v obci k 26.3.2011

Byty	Byty celkem	z toho		Počet osob	
		v rodinných domech	v bytových domech	celkem	z toho v rodinných domech
Byty celkem	264	226	33	651	571
obydlené	223	187	31	651	571
z toho právní důvod užívání bytu:					
ve vlastním domě	138	137	-	445	444



v osobním vlastnictví	-	-	-	-	-
nájemní	35	7	27	93	23
družstevní	-	-	-	-	-
neobydlené	41	39	2	x	x
z toho důvod neobydlenosti:					
změna uživatele	2	-	2	x	x
slouží k rekreaci	18	18	-	x	x
přestavba	1	1	-	x	x
nezpůsobilé k bydlení	5	5	-	x	x

Zdroj: ČSÚ

### Vývoj bytové výstavby v obci Huntířov v období 2010 - 2014

	2010	2011	2012	2013	2014
<b>Počet dokončených bytů</b>	2	0	1	2	1
<b>Počet dokončených bytů v přepočtu na 1000 obyvatel</b>	2,62	0,00	1,28	2,54	1,24
<b>Počet dokončených bytů v přepočtu na 1000 obyvatel v kraji</b>	1,31	1,50	1,54	1,13	0,90
<b>Počet dokončených bytů v přepočtu na 1000 obyvatel v ČR</b>	3,48	2,76	2,75	2,40	2,27

Zdroj: ČSÚ

Za období 2010 - 2014 byla v obci dokončena výstavba celkem 6 bytových jednotek. Pro lepší srovnání se jedná průměrně 1,54 dokončeného bytu na 1000 obyvatel za rok; tato hodnota je totožná s republikovým průměrem (ČR 2,9). V porovnání s Ústeckým krajem (1,28) je hodnota vyšší o 0,26 bytu/1000 obyvatel.

### Školství a vzdělávání

V obci je zřízena jako příspěvková organizace obce Základní škola a Mateřská škola Huntířov. Dle rejstříku školských zařízení mateřská škola vykazuje kapacitu 38 míst. Základní škola má kapacitu 85 žáků. V roce 2014/2015 probíhala výuka ve třech třídách. 1. třída - 1. + 3. ročník, 2. třída - 2. ročník, 3. třída - 4. + 5. ročník, s celkovým počtem žáků 43. Všechny třídy jsou vybaveny počítači s připojením na internet a interaktivními tabulemi. Budova má malou tělocvičnu, ve které díky vybavení probíhá plnohodnotná výuka tělesné výchovy kombinovaná se sportováním na přilehlém hřišti. Žáci čtvrtého a pátého ročníku jezdí na tělocvik do spádové školy v Markvarticích. Od šesté třídy žáci dojíždějí do přilehlých spádových škol. Součástí organizace je i školní družina (kapacita 30 míst) a školní jídelna s kapacitou 80 jídel.

Mateřská škola byla postavena v roce 1986, nachází se v horní části obce Huntířov mezi Děčínem a Českou Kamenicí. Mateřská škola je dvoutřídní. Děti jsou ve třídách rozděleny podle věkových skupin, na

mladší děti a předškolní děti. Budova MŠ byla v posledních třech letech rekonstruována. Dále byly do zahrady doplněny herní prvky.

Neinvestiční příspěvek na provoz ZŠ a MŠ Huntířov v roce 2016 činí 1.050.000,- Kč, což činí 7,76% na celkových výdajích obce. V roce 2015 činil tento příspěvek 1.317.000,- Kč (12,06% rozpočtových výdajů obce). Tento rozdíl byl způsobem investičními akcemi do příspěvkové organizace.

## **Zdravotnictví**

V obci není dostupná základní zdravotní péče. Obyvatelé musí za lékařskou péčí dojíždět do České Kamenice nebo do Děčína. Stejně tak v obci chybí i odborná zdravotní péče. V obci není ani lékárna. V případě potřeby zajišťuje obec z vlastního rozpočtu dopravu občanů k lékaři a vyzvedávání léků na lékařský předpis.

## **Sociální péče**

V obci je registrováno jedno zařízení poskytující sociální službu. Jedná se o příspěvkovou organizaci DOZP Oleška-Kamenice, zřizované Ústeckým krajem - Domov pro osoby se zdravotním postižením s kapacitou 48 míst. Jiné služby nejsou v obci poskytovány.

Obec dále disponuje dvěma sociálními byty.

## **Kultura**

Obec provozuje kulturní zařízení Myslivna ve Staré Olešce – jedná se o obecní dům s velkým sálem, kde se uskutečňují vnitřní kulturní akce (např. karnevaly, plesy, cvičení, tanec). Venkovní akce lze provozovat u Staroolešského rybníka.

## **Sport a volnočasové aktivity**

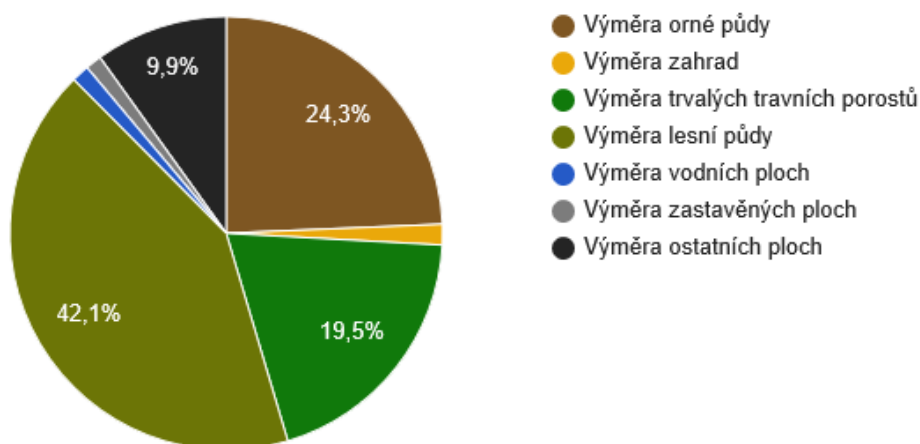
Podmínky pro sportovní vyžití nabízí v zásadě jen místní fotbalový areál. V místě působí FK MULTITEX Huntířov, který hraje okresní soutěž dospělých.

## **6. Životní prostředí**

### ***Půdní fond, členění, kvalita, míra ohrožení erozí***

Celková plocha území obce 1 423,08 ha

#### **Struktura využití půdy**



Koeficient ekologické stability vyjadřuje poměr mezi přírodně stabilními plochami (jako jsou lesy, zahrady atd.) a plochami zastavěnými či intenzivně zemědělsky obdělávanými (tzv. nestabilními). Vyšší hodnota koeficientu obecně značí příznivější stav, hodnota vyšší než 1 znamená vyváženou (stabilní) krajinu. V obci Huntířov dosahuje koeficient hodnoty 1,82.

Zdroj: ČSÚ

Katastr obce je výrazně lesnatý s více jak 40 % lesní půdy. Téměř stejně tolik plochy zaujímá orná půda spolu s trvalými travními porosty. Poslední významně zastoupeným druhem pozemku jsou ostatní plochy s necelými 10 % celkové výměry. Území spadá klimaticky do mírně teplého a mírně vlhkého regionu. Hlavní půdní jednotkou na zemědělské půdě jsou gleje a pseudogleje v rovinatém terénu se všesměrnou expozicí. Z hlediska potencionální ohroženosti náleží půdy v katastru obce do skupiny půd bez ohrožení.

### **Pozemkové úpravy v obci**

Pozemkové úpravy v katastru obce provedeny nebyly, ani se pro rok 2016 neuvažuje s jejich zahájením. Státní pozemkový úřad nemá koncepční materiál, ze kterého by bylo patrné, zda se s nimi počítá alespoň výhledově. Nicméně, v souladu s platnou legislativou, pokud bude podán podnět od skupiny osob vlastníků více jak 50 % půdy v katastru obce, musí být zahájeny práce na pozemkových úpravách.

### **Kvalita ovzduší**

V obci nedochází k překračování 24 hodinových imisních limitů pro SO<sub>2</sub>. Hodnoty budou však nějakým způsobem doloženy (extrapolovány) neboť současně platí, že na území obce není umístěno zařízení

pro sledování kvality ovzduší.

Údaje o imisích za rok 2010:

Benzen do 0,002  $\mu\text{g.m}^{-3}$

NO<sub>2</sub> do 5  $\mu\text{g.m}^{-3}$

PM 10 do 0,1  $\mu\text{g.m}^{-3}$

PM 25 do 0,05  $\mu\text{g.m}^{-3}$

SO<sub>2</sub> do 1  $\mu\text{g.m}^{-3}$

Kvalita ovzduší v obci je negativně ovlivněna především dvěma faktory. Prvním je průchod silnice I. třídy č. 13 obcí, s vysokou intenzitou dopravy, která je doprovázena emisemi znečišťujících látek. Tato zátěž má trvalý charakter, dopad se zhoršuje během nepříznivých klimatických podmínkách. Druhým faktorem pak je velké množství lokálních topenišť a v nich produkované emise. Tento stav je dán neprovedenou plynofikací obce. Zde má znečištění sezónní charakter, který se kryje s topnou sezónou.

### ***Kvalita vody v tocích a vodních plochách***

Na území obce se nenachází vodní dílo se sledovanou kvalitou vody ani koupací plocha, která by byla sledována z důvodů plnění hygienických požadavků. Stejně tak se na území obce nenachází bod pro sledování kvality povrchových vod - toků.

Kvalita povrchové vody je negativně ovlivněna chybějící infrastrukturou pro jímání a čištění odpadních vod. Ty jsou v lepších případech zachycovány ve vybíratelných žumpách s pravidelným odvozem na ČOV či v septicích s přepadem a dočištěním, v horším případě klasickou žumpou s přepadem do trativodu.

### ***Míra ohrožení hlukem, protihluková opatření***

Pro obec nejsou dostupná data o hlukové zátěži. Nicméně k největším zdrojům hlukové zátěže v obci patří opět silnice I. třídy č. 13, která prochází středem obce a je významnou spojnicí Libereckého, Ústeckého a Karlovarského kraje.

### ***Významné zdroje znečištění***

Zmiňovaná komunikace I/13 představuje nejvýraznější zdroj znečištění v obci a to jak do emise plynů, poléťavých pevných částic, tak i co se týče hluku. Další zdrojem jsou zastaralá domácí topeniště s nedokonalým spalováním či spalující nekvalitní druhy paliva. Potenciálně, ve vztahu k chybějící kanalizaci, jsou pak i zdrojem znečištění povrchových vod přepady a trativody z jímek.

## ***Brownfieldy, lokality s ekologickými zátěžemi***

Podle studie Brownfields na území MAS Šluknovko (autor F. Mágr) se v katastru obce Huntířov nenachází žádná stavba či plocha spadající do kategorie brownfields. Stejně tak národní databáze brownfieldů neviduje pro Huntířov žádný záznam.

V národní databázi kontaminovaných ploch (kontaminace.cenia.cz) jsou v katastru Huntířova evidovány tři plochy. První v části Františkův kámen (001 Kámen), druhá pak u komunikace I/13 ve směru na Markvartice (Huntířov, obalovna), poslední leží na hranici katastru v blízkosti obce Kámen (Kámen Z od hřbitova).

## **Ochrana životního prostředí**

### ***Chráněná území na katastru obce, jejich charakter, rozloha atd***

Katastr obce Huntířov leží na rozhraní dvou chráněných krajinných oblastí. Jižně od komunikace I/13 leží CHKO České středohoří, severně pak CHKO Labské pískovce. Intravilán obce leží ve IV. zónách těchto CHKO, extravilán pak náleží k III. zónám ochrany. V části Nová Oleška zasahuje do katastru obce II. zóna CHKO Labské pískovce. V její blízkosti pak leží Přírodní rezervace Stará Oleška o rozloze téměř 11 ha. Jedná se o jediné maloplošné chráněné území v katastru obce. Jedná se o část rybníka s mokřadní loukou, ležící na okraji obce Stará Oleška. Tato lokalita byla vyhlášena přírodní rezervací v roce 1995 za účelem ochrany jednoho z nejvýznamnějších mokřadů na území CHKO Labské pískovce. Ten představuje významné útočiště celé řady vzácných a ohrožených druhů rostlin (např. rákos obecný, orobinec úzkolistý, ostřice prosová) a živočichů (např. potápka roháč, chrástal vodní, bekasina otavní, netopýr ušatý).

### ***Střety rozvojových záměrů obce s ochranou přírody***

Z šetření na Správě CHKO Labské pískovce v rámci zpracování analytické části Strategie CLLD pro území MAS Český sever, z.s., na období 2014 - 2020 vyplývá následující potenciál pro rozvoj území, který není v rozporu se zájmy ochrany přírody a krajiny v daném území:

- revitalizace a přijatelný podnikatelský záměr v nevyužívaném zemědělském areálu
- revitalizace rybníka ve Staré Olešce

### ***Problémy ochrany přírody v obci***

V rámci stejného šetření pak byly definovány následující problémy, se kterými se Správa CHKO na území obce Huntířov potýká:

- špatný stav místního zemědělského areálu
- problémy s čištěním odpadních vod z domácností



- špatný stav rybníka ve Staré Olešce

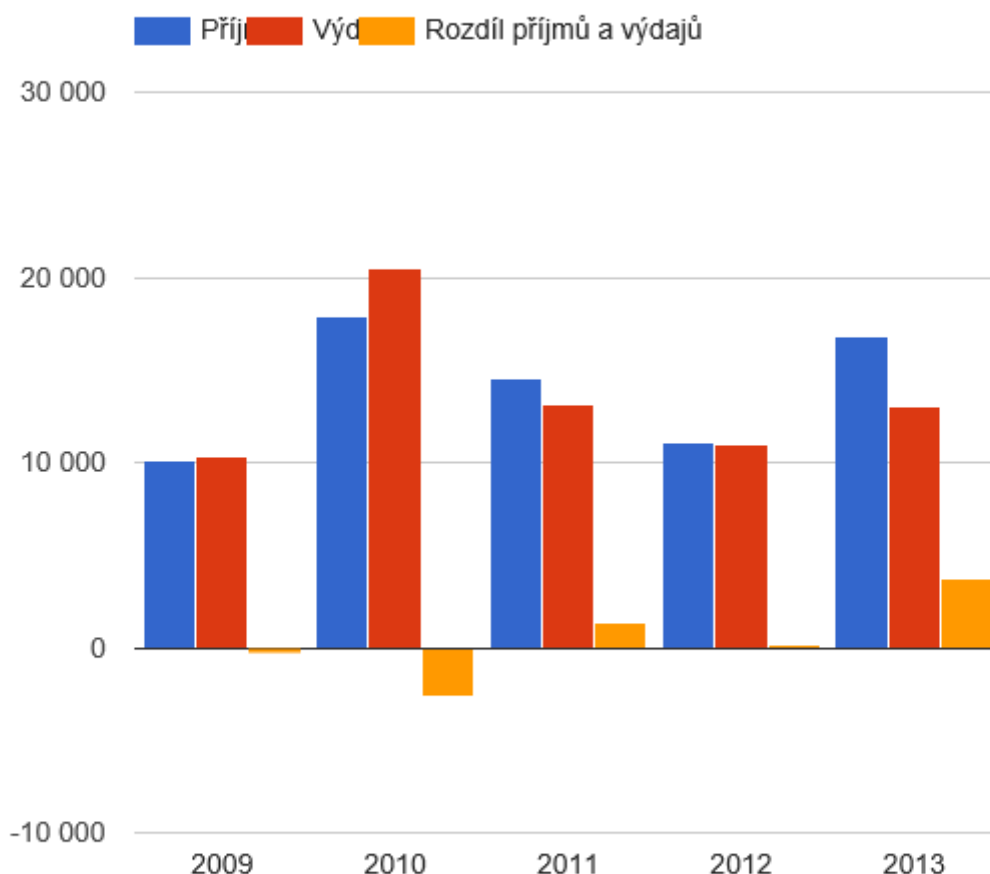
## 7. Správa obce

Samospráva je vykonávána Obecním úřadem, který sídlí na adrese Huntířov 126. V čele obce stojí starostka, která je volena z devítičlenného zastupitelstva.

Obec je zřizovatelem jedné příspěvkové organizace - mateřské a základní školy.

Hospodaření obce je ovlivněno příjmovou stránkou rozpočtu, která se v roce 2010 přehoupla přes 17 mil. Kč. Příjmy výrazně ovlivňují získané investiční a neinvestiční dotace, které v roce 2010 tvořily 58 % příjmů. Výdajovou stránku tvoří především běžné výdaje (62 - 99 %), podíl kapitálových výdajů se pohybuje mezi 0,01 až 45,49 %.

### Vývoj rozpočtového hospodaření v obci Huntířov v letech 2009 - 2013 (v tis. Kč)



Zdroj: ČSÚ

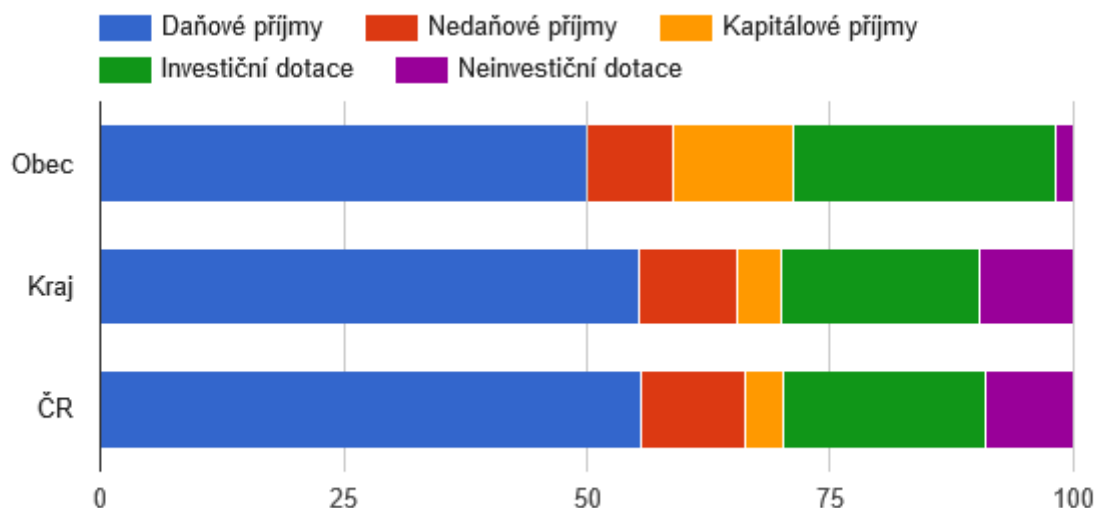
## Vývoj rozpočtového hospodaření obce Huntířov v letech 2009 - 2013 (v tis. Kč)

	2009	2010	2011	2012	2013
<b>Daňové příjmy</b>	6 226	6 008	6 742	6 955	9 206
<b>Nedaňové příjmy</b>	343	701	1 363	1 310	2 519
<b>Kapitálové příjmy</b>	632	719	2 265	1 391	3 650
<b>Neinvestiční přijaté dotace</b>	1 795	10 413	4 154	1 445	1 211
<b>Investiční přijaté dotace</b>	1 100	0	0	0	200
<b>Příjmy</b>	10 096	17 841	14 524	11 101	16 785
<b>Běžné výdaje</b>	8 654	11 160	12 794	10 985	11 754
<b>Kapitálové výdaje</b>	1 715	9 313	393	1	1 249
<b>Výdaje celkem</b>	10 369	20 473	13 187	10 986	13 003
<b>Saldo příjmů a výdajů</b>	-273	-2 632	1 337	115	3 781
<b>Podíl kapitálových výdajů</b>	16,54%	45,49%	2,98%	0,01%	9,61%
<b>Podíl běžných výdajů na celkových příjmech</b>	85,72%	62,55%	88,09%	98,95%	70,03%

Zdroj: ČSÚ

Struktura příjmů v porovnání s krajským a celostátním průměrem za období let 2009 až 2013 je výrazně vychýlena ve prospěch přijatých investičních dotací a kapitálových příjmů. Naopak hluboko pod průměrem jsou přijaté neinvestiční dotace.

### Srovnání struktury rozpočtových příjmů v období 2009 - 2013



Zdroj: ČSÚ

### Další informace

V současné době probíhá zpracování nového územního plánu obce. Akutální informace k územnímu plánu jsou zveřejňovány na webových stránkách obce v sekci dokumenty: <http://huntirov.cz/uzemni%2Dplan%2Dobce/ds-1021/p1=1341>.

Do návrhu byly zahrnuty příslušné změny v souvislosti s plánovanými projekty. Byl vydán souhlas CHKO.

## **Bezpečnost**

Pro případ nenadálých událostí jako jsou živelné a jiné pohromy má obec zpracovaný krizový plán. Jeho znění je taktéž zveřejněno na webových stránkách obce: [http://huntirov.cz/VismoOnline\\_ActionScripts/File.ashx?id\\_org=4952&id\\_dokumenty=3343](http://huntirov.cz/VismoOnline_ActionScripts/File.ashx?id_org=4952&id_dokumenty=3343).

## A.2 Východiska pro návrhovou část

Zatupitelstvo obce Huntířov rozhodlo na svém zasedání konaném dne 21.10.2015, Usnesením č. ZO-2015/07/82, o zpracování Strategického plánu obce Huntířov (Programu rozvoje obce Huntířov) komunitním způsobem dodavatelstky. Na základě nabídky byla jako zpracovatel vybrána Místní akční skupina (MAS) Český sever, z.s. (dříve MAS Šluknovsko). Se zpracovatelem byla uzavřena řádná smlouva.

Hlavním cílem bylo od samého počátku zapojení široké veřejnosti včetně všech subjektů působících na území obce (podnikatelů, spolků, neziskových organizací).

K informování veřejnosti o přípravě Strategického plánu obce Huntířov byly využity webové stránky obce, webové stránky zpracovatele (MAS Český sever, z.s), dále místní a regionální tisk.

Do každé domácnosti byla distribuována informace o přípravě strategického plánu včetně časového plánu veřejných projednávání. Součástí informace byl také anketní lístek s otázkou: **"Jak by Vaše obec měla vypadat v roce 2024?"**.

**Do schránky obecního úřadu bylo doručeno celkem 8 vyplněných anketních lístků.** Zpracovaný přehled je součástí souboru zpracovaných Výstupů z veřejných projednávání, který je v detailu přílohou č. 1 tohoto dokumentu.

Dále byla před každým veřejným projednáváním prostřednictvím SMS-info-systému obce zaslána SMSzpráva všem přihlášeným uživatelům s uvedením místa a času konání veřejného projednání. Zároveň byla všem účastníkům veřejných projednání předána pozvánka v listinné podobě vždy na další veřejné projednání.

**V rámci přípravy strategického plánu proběhla 4 veřejná projednávání za účasti veřejnosti.**

Všechna veřejná projednávání se konala v Myslivně ve Staré Olešce 41 vždy v pracovní dny ve večerních hodinách, aby byl umožněn přístup všem občanům obce a zástupcům všech subjektů působících na území obce.

**První veřejné projednávání se konalo dne 4.2.2016,** zúčastnilo se ho celkem 17 občanů, z toho 6 z místní části Nová Oleška, 8 z místní části Stará Oleška a 3 z místní části Huntířov.

Hlavním bodem prvního veřejného projednávání byla identifikace problému: **"Co se Vám ve Vaší obci nelíbí?"** Prostřednictvím bodového systému bylo finálně vybráno a identifikováno 21 největších problémů v obci z pohledu občanů a to následovně:

**Co se Vám ve Vaší obci nelíbí? :**

- Chybí kanalizace, ČOV (11 bodů)
- Filipínky (obec jako celek) – zachovat stávající ráz (7 bodů)
- Chybí zázemí u rybníku, chybí zóna pasivního (i aktivního) odpočinku (6 bodů)
- Nezpevněné obecní komunikace u soukromých domů (týká se všech místních částí) (6 bodů)
- Nedostatečná údržba památek (5 bodů)
- Plýtvání pitnou vodou – chalupáři (5 bodů)
- Zánik vycházkových tras (4 body)
- Nová Oleška – chybí místo pro setkávání (místopis) (3 body)
- Malé zaměření obce na cestovní ruch (3 body)
- Velký rybník – zanešený (2 body)
- Spalování nevhodných materiálů – možná i používání nevyhovujících kotlů (2 body)
- Nová Oleška – nekontrolované vypouštění odpadních vod do potoku (rybníků) (2 body)
- Veřejná doprava – nenavazující spoje (je v řešení) (2 body)
- Prodejna Huntířov (Motocest) – konzumace alkoholu venku a s tím související nepořádek a znečišťování veřejného prostranství (2 body)
- Hrozí povodně – zamezit prostřednictvím regulace vody (2 body)
- Špatný technický stav – cesta směr Děčín, Kámen, obecní cesty neprůchodné (nutno prověřit dle vlastnictví) (1 bod)
- Stará Oleška – chybí vodovod (týká se všech místních částí) (1 bod)
- Nepořádek na soukromých pozemcích (1 bod)
- Chybí dešťová kanalizace (1 bod)
- Nová Oleška – špatné sousedské vztahy (týká se jednoho konkrétního případu) (1 bod)
- Požární nádrž Huntířov (1 bod)

**Druhé veřejné projednávání se konalo dne 18.2.2016**, zúčastnilo se ho celkem 10 občanů, z toho 4 z místní části Nová Oleška, 3 z místní části Stará Oleška a 3 z místní části Huntířov.

V rámci tohoto projednávání byla zpracována SWOT analýza území z pohledu občanů obce.

### **SWOT analýza:**

#### **Silné stránky:**

- Společenský život - Stará Oleška, dostatek společenských akcí včetně sportovních
- Komunikace úřadu vůči občanům – měsíčník + SMS info-systém + web obce
- Rozvoz obědů
- Doprava k lékaři, vyzvedávání receptů, v případě potřeby doprava dětí (domů)
- Krásná příroda, klidné prostředí
- Existence školky a školy
- Obec pořádá, zajišťuje výjezdní akce pro občany za kulturou
- Činnost SPOZ
- Existence sociálních bytů

#### **Slabé stránky:**

- Finanční prostředky - obecní
- Lesy ČR – zničené těžbou (lesy + cesty) použitím těžké techniky
- Nevhodné materiály - topení
- Křižovatka - Huntířov
- Nepostihují se občané narušující pořádek - znečišťování



- Vodovod – chybí Stará Oleška, v havarijním stavu Nová Oleška + Huntířov, kanalizace včetně dešťové + ČOV – všechny místní části
- Nezájem mladých o dění v obci, nezájem obecně
- Nedostatek pracovních příležitostí
- Nepořádek na soukromých pozemcích
- Existence herny Huntířov (u benzinové pumpy)
- Budova kravína – hluk, nepořádek
- Sociální byty – pouze dva

### **Příležitosti:**

- Usnadnit občanům kácení poškozených (přerostlých) stromů na pozemcích
- Usnadnit orientaci – označit lépe ulice a domy
- Usnadnit samotěžbu
- Vybudovat pěší komunikaci z Huntířova do Olešky

### **Rizika:**

- Povodně – přívalové deště - záplavy
- Zvýšená kriminalita v letním období
- Riziko pádu stromů
- Při přívalových deštích hrozí sesuvy půdy – Nová Oleška + Stará Oleška
- Hrozí pád kamenů, skal
- Dětské hřiště Nová Oleška – padají větve
- Úzká komunikace – N.+S. Oleška – směr Huntířov

**Třetí veřejné projednávání se konalo dne 3.3.2016 a** zúčastnilo se ho celkem 15 občanů, z toho 5 z místní části Nová Oleška, 4 z místní části Stará Oleška, 3 z místní části Filipínky a 3 z místní části Huntířov.

Předmětem tohoto projednávání bylo stanovení prioritních oblastí k řešení z pohledu občanů. Priority byly stanoveny systémem OPERA. Občané, nejprve každý sám za sebe, stanovili priority v počtu 4, posléze byly vytvořeny skupiny, každá skupina se musela shodnout opět na 4 společných prioritách. Ze souboru takto stanovených priorit byly vybodovány stěžejní prioritní oblasti k řešení.

### **Stanovení priorit - systém OPERA:**

#### **Priority občanů Huntířova:**

##### **Priorita:**

1. Kanalizace
2. Voda + Vodovod
3. Spalování nebezpečných materiálů - komíny

##### **Počet bodů:**

- 4 body
- 4 body
- 3 body

4. Rybník ve Staré Olešce	2 body
5. Zachovat stávající ráz krajiny a zamezit nevhodné výstavbě	1 bod
6. Průjezdnost a bezpečnost ulic	1 bod
7. Společenská místnost - Nová Oleška	1 bod

**Čtvrté veřejné projednávání se konalo dne 17.3.2015**, účastnilo se ho celkem 17 občanů, z toho 9 z místní části Nová Oleška, 5 z místní části Stará Oleška a 3 z místní části Huntířov. V rámci tohoto projednávání navrhli občané základní opatření k řešení stežejných priorit.

### **Návrhy opatření řešení priorit:**

#### **• Kanalizace**

1. Inspirovat se v regionu (např. Českolipsko), kde realizují domovní ČOV - Jak?, Za jakých podmínek?
2. Obec zvažuje spoluúčasť na vybudování individuálních DČOV
3. Asistence ze strany obce při vyřizování vstupní dokumentace
4. Odpadní vody ohrožují rybník - Nová Oleška

#### **• Vodovod + voda**

1. Sehnat peníze - dotace
2. Prioritně řešení:
3. a) Stará Oleška - zpracovává se PD, rozpočet cca 10 mil. Kč,
4. b) Huntířov - velmi špatný technický stav,
5. c) Nová Oleška - není zmapováno kudy přesně vede, mnohdy po soukromých poz.

#### **• Znečišťování ovzduší + spalování nevhodných materiálů**

1. Zvýšit informovanost, osvětu
2. Cíleně postihovat znečišťovatele - dopisem/výzvou

#### **• Rybník Stará Oleška**

1. Sehnat finanční prostředky - např. dotace
2. Vybudovat zázemí - toalety
3. Instalovat inventář - odpadkové koše - budou se letos instalovat
4. Změna ÚP v souvislosti s využitím vhodných pozemků
5. Získat do vlastnictví obce - objekt bývalé restaurace Na hrázi s novým využitím
6. Vyčistit rybník

#### **• Zachovat stávající ráz krajiny a zamezit nevhodné výstavbě**

*Pro tuto prioritu nebylo žádné opatření definováno*

• **Průjezdnost a bezpečnost ulic + místní komunikace**

1. Instalace zrcadel na nejvíce nepřehledná místa
2. Vykácení, prořezání stromů
3. Opravy komunikací
4. Omezit rychlost

• **Společenská místnost Nová Oleška**

1. Prostor
2. Finanční prostředky

**Během série veřejných projednávání byli vytipováni jako aktivní níže uvedení občané. V případě tvorby pracovních skupin pro vlastní implementaci a vyhodnocení Programu rozvoje obce navrhuje tyto občany zapojit.**

- **Josef Janů**
- **Tomáš Pivec**
- **Rostislav Houda**
- **Jana Komová**
- **Josef Malina**

**Vyhodnocení dotazníků odevzdaných občany Huntířova**

1. **Výčet všech odpovědí:**
2. **Celkem 8 dotazníků**

**Odpověď:**

1. Zachovat stávající ráz osady Filipínky - Lužní, nedopustit žádnými dalšími stavbami (mimo ÚP) zničení této lokality
2. Opravit komunikaci spojující Filipínky se Starou Oleškou
3. Zajistit sjízdnost osobními vozidly po cestě z Filipínek do Janské (ve spolupráci s obcí Janská)
4. Zajistit bezpečnost turisticky exponované stezky z Filipínek do Janské (ve spolupráci s obcí Janská)

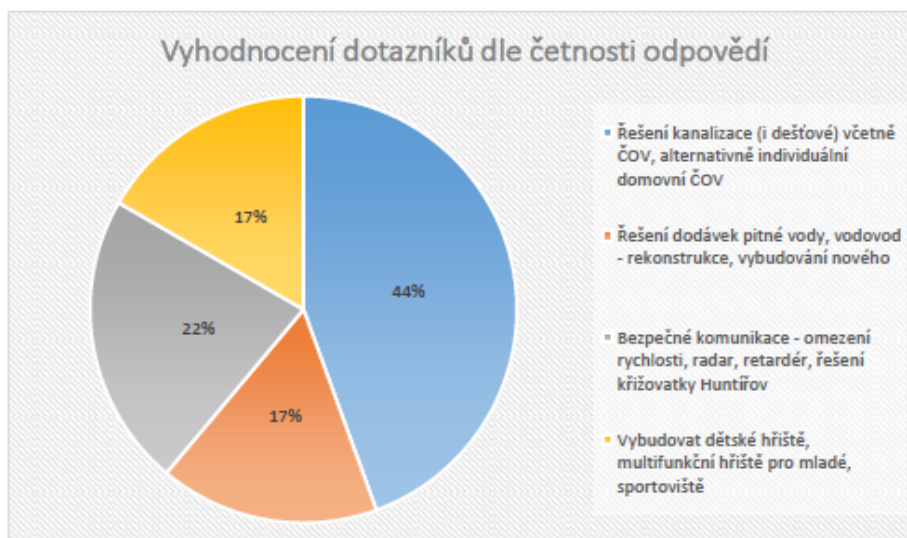
**Četnost odpovědi:**

/  
/  
/  
/

5. Ve spolupráci s Lesy ČR zrekonstruovat kamennou historickou studánku v lese na Filipínkách včetně rekonstrukce kamenného mostku, který k ní vede /
6. Rekonstrukce božích muk na Filipínkách /
7. Vybudovat pod hlavní silnicí v Huntířově podchod, případně kruhový objezd místo křižovatky /
8. Vybudovat saunu /
9. Vybudovat tenisový kurt /
1. Získat do vlastnictví objekt restaurace na hrázi u Olešského rybníka a pronájemem zajistit její celoroční provoz (v letní sezóně – restaurační, ve zbytku roku – alespoň víkendy jako hospůdka – cíl procházek k Olešskému rybníku, školení, svatby atd.) /
1. Vyhlásit veřejnou soutěž (s odměnou) na téma: a) zaměření prosperující firmy ve vlastnictví obce – zvýšení zaměstnanosti, b) nápad, který by celoročně zvýšil atraktivnost obce – návštěvnost, nová pracovní místa, finanční soběstačnost, c) nápad na výrazné využití Olešského rybníka – atraktivita, prosperita, návštěvnost turistů, pracovní místa /
2. Vybudovat kanalizaci odpadních vod (+ St. Oleška) ////
3. Umístit radar na komunikaci – příjezd z DC (instalovat radar v obou směrech) //
4. Zřídit poštu na OÚ v Huntířově /
5. Vybudovat sportovní areál – Stará Oleška /
6. Vybudovat letní kino – Stará Oleška /
7. Vybudovat retardér u Myslivny /
8. Vybudovat posilovnu ve Staré Olešce /
9. Obnovit rozhlas /
1. Zřídit bankomat /
1. Vybudovat dětské hřiště, multifunkční hřiště pro mladé //
2. Instalovat ukazatele na školu a školku /
3. Vybudování míst pro relaxaci (park pro starší lidi k posezení) /
4. K dostupnosti obce – zlepšení cest /
5. Vybudovat cyklostezku /
6. Vybudování cest – na Starou Olešku, Ludvíkovice, Markvartice /
7. Oprava vodovodního řádu /
8. Údržba okolí domů – trávníky, zahrady /
9. Vybudování kulturního místa – např. z Motorestu udělat hospodu s posezením, sál pro různé akce, lezeckou stěnu /
1. Podílet se finančně na vybudování domovních ČOV /
1. Vybudovat ČOV /

2. Obecní vodovod – dodávky pitné vody (zejména /  
v letních měs.)
3. Zpracovat seznam řemesel a služeb, které mohou /  
nabídnout podnikatelé Huntířova, tento seznam  
aktualizovat a propagovat
4. Rekonstruovat dešťovou kanalizaci, včetně /  
vytvoření poldru, který zabrání záplavám St. Olešky /  
při povodni v Huntířově
5. Rekonstruovat vodovod v Huntířově, postupně /  
nahradit vodovodní potrubí tak, aby se  
minimalizovaly výpadky vodovodní sítě
6. Posílit informovanost občanů v místním tisku o /  
činnosti a plánech zastupitelstva, na úkor obecných /  
informací, které lze najít v jiných médiích

### Grafické znázornění nejčastějších odpovědí v porovnání k občanym stanoveným prioritám



Z veřejných projednávání vyplývá zejména skutečnost, že občané si nejvíce váží klidného a venkovského rázu obce, který by si přáli i v budoucnu zachovat a rozvíjet. Líbí se jim příroda a okolí obce. Cení si také existence školky a školy v obci. Naopak nejsou spojeni se stavem technické infrastruktury - zejména s nakládáním s odpadními vodami, v obci zásadně chybí kanalizace, včetně dešťové kanalizace, chybí čistírna odpadních vod. Občané také nejsou spokojeni se zásobováním pitnou vodou a kvalitou pitné vody vůbec. Z hlediska rozvoje obce jsou tyto oblasti stěžejními prioritami k řešení. Jako další rozvojovou



aktivitu by občané přivítali zajištění bezpečnosti v obci z hlediska silničního provozu. Přivítali by řešení nebezpečných úseků např. křižovatka u bývalého Motorestu v Huntířově, dále instalaci zrcadel na nebezpečná a nepřehledná místa a v neposlední řadě také omezení rychlosti jízdy při průjezdu obcí.

V návaznosti na výstupy veřejných projednávání byly formulovány programové cíle, návrhy na opatření a jednotlivé aktivity. Návrhová část Programu rozvoje obce (PRO) dále vychází z poznatků uvedených v analytické části PRO. Je také přihlíženo k dlouhodobým záměrům a možnostem obce na poli jejího rozvoje.

Po připomínkování výstupů veřejných projednávání ze strany zastupitelů obce, byly strategické cíle upřesněny a zacíleny na řešení stěžejních problémů v obci. Aktualizovaný výčet strategických cílů je následující:

#### **1) Kanalizace v obci**

#### **2) Zajištění dostatku pitné vody pro všechny občany obce**

#### **3) Oprava místních komunikací a bezpečnost silničního provozu**

#### **4) Vybudování multifunkčního komunitního centra obce Huntířov**

#### **5) Vybudování víceúčelového sportoviště v obci**

#### **6) Vybudování relaxační plochy v oblasti Staroolešského rybníka**

## **SWOT analýza**

### **Silné stránky**

- **Společenský život Stará Oleška**  
Dostatek akcí včetně sportovních
- **Existence sociálních bytů**
- **Obec pořádá a zajišťuje výjezdní akce pro občany za kulturou**
- **Rozvoz obědů pro občany**
- **Obec zajišťuje dopravu k lékaři**  
V případě potřeby zajišťuje obec pro své občany dopravu k lékaři a vyzvedávání léků na lékařský předpis.
- **Existence sociálních bytů**
- **Rozvoz obědů**
- **Doprava k lékaři, doprava dětí domů.**  
Doprava k lékaři, vyzvedávání receptů, v případě potřeby doprava dětí (domů).
- **Obec pořádá, zajišťuje výjezdní akce pro občany za kulturou**
- **Krásná příroda, klidné prostředí**
- **Existence školky a školy**
- **Komunikace úřadu vůči občanům**

Měsíčník + SMS info-systém + web obce

- **Společenský život Stará Oleška**  
Dostatek společenských akcí včetně sportovních.

## Slabé stránky

- **Existence herny v Huntířově**
- **Sociální byty - jsou pouze dva**
- **Nepostihují se občané narušující pořádek.**  
Znečišťování.
- **Nepořádek na soukromých pozemcích**
- **Budova kravína - hluk, nepořádek**
- **Nevhodné materiály - topení**  
Dochází ke znečišťování životního prostředí z lokálních zdrojů
- **Nezájem mladých o dění v obci**
- **Sociální byty jsou pouze dva**
- **Nedostatek pracovních příležitostí**
- **Lesy ČR - zničené těžbou**  
(lesy + cesty) použitím těžké techniky
- **Nepostihují se občané narušující pořádek**  
Znečišťování prostředí
- **Nepořádek na soukromých pozemcích**
- **Obecní finanční prostředky**
- **Malé zaměření obce na rozvoj cestovního ruchu**
- **Finanční prostředky - obecní**
- **Křižovatka Huntířov**  
Nebezpečný úsek, hrozí dopravní nehody a úrazy.
- **Malé zásobování pitnou vodou - chybí vodovod**  
Zcela chybí vodovod ve Staré Olešce. V místní části Huntířov a Nová Oleška je stávající vodovod v havarijním stavu.
- **Chybí kanalizace a ČOV**  
Týká se všech místních částí. Včetně dešťové kanalizace.

## Příležitosti

- **Usnadnit orientaci po obci**  
Označit lépe ulice a domy.
- **Usnadnit občanům kácení poškozených (přerostlých) stromů na pozemcích**
- **Usnadnit samotěžbu**
- **Vybudovat pěší komunikaci z Huntířova do Olešky**

## Hrozby

- **Riziko povodní a záplav při přivalových deštích**
- **Zvýšená kriminalita v letním období**
- **Riziko pádu stromů**
- **Po přivalových deštích hrozí sesuvy půdy**  
Týká se místních částí Nová Oleška a Stará Oleška.
- **Hrozí pád kamenů, skal**
- **Padající větve - dětské hřiště Nová Oleška**
- **Úzká komunikace Nová Oleška a Stará Oleška směr Huntířov**

## B. NÁVRHOVÁ ČÁST

### B.1 Strategická vize

Hlavním cílem návrhové části Strategického plánu obce Huntířov je v maximální míře využít silných stránek a příležitostí na straně jedné a eliminovat slabé stránky a hrozby na straně druhé.

Strategická vize definuje dlouhodobé představy o budoucnosti obce. Popisuje tedy stav, kterého by mělo být dosaženo realizací časově i logicky na sebe navazujících opatření a rozvojových aktivit, čímž bude zajištěna kontinuita rozvoje obce.

#### Strategická vize:

**Huntířov v roce 2024 je tradiční a zároveň moderní obcí se stabilizovaným rozpočtem, s vybudovanou technickou infrastrukturou pro nakládání s odpadními vodami a s odpovídajícím zásobováním pitnou vodou ve všech místních částech. Obec Huntířov v roce 2024 má zachovalý a udržovaný klidný venkovský ráz obce. V Huntířově je rozvinutý cestovní ruch v mezích udržitelnosti, který přispěl k nezatěžuje prostředí v obci ani její trvale žijící obyvatelé.**

### B.2 Cíle, opatření a aktivity

 Vysoká důležitost    Střední důležitost    Nízká důležitost

#### Cíl : „Kanalizace v obci”

<b>Opatření : „Vybudování kanalizace včetně rekonstrukce vodovodu v místní části Huntířov”</b>	<b>Od - do</b>	<b>Odpovědnost</b>	<b>Náklady (tis. Kč)</b>	<b>Zdroj financování</b>
<p>Vodovod - bude rekonstrukce nebo vybudování nového.</p> <p> „Vybudování kanalizace včetně rekonstrukce vodovodu v místní části Huntířov”</p> <p>Jedná se o vybudování kanalizace v místní části Huntířov pro cca 560 EO. Součástí projektu bude i rekonstrukce / vybudování nového vodovodu. Je zpracovaná projektová dokumentace.</p>	2016 - 2020	Zastupitelstvo obce	60000	Vlastní + externí
<b>Opatření : „Příspěvek obce na individuální ČOV v místních částech Nová Oleška a Stará Oleška”</b>	<b>Od - do</b>	<b>Odpovědnost</b>	<b>Náklady (tis. Kč)</b>	<b>Zdroj financování</b>
<p>V místní části Nová Oleška a Stará Oleška není technicky možné vybudovat centrální ČOV, řešením by byl příspěvek obce na vybudování individuálních domovních ČOV.</p> <p> „Příspěvek obce na individuální ČOV v místních částech Nová Oleška a Stará Oleška”</p> <p>V místních částech Stará Oleška a Nová Oleška není technicky možné vybudovat centrální ČOV. Řešením by byl příspěvek obce občanům na vybudování individuálních domovních ČOV. Jedná se o záměr.</p>	2017 - 2024	Zastupitelstvo obce	0	Vlastní + externí

## Cíl : „Zajištění dostatku pitné vody pro všechny občany obce“

Dostatečné zásobování pitnou vodou a rekonstrukce stávajících vodovodních řadů.

<b>Opatření : „Vybudování nového vodovodu - Stará Oleška“</b> Probíhá zpracování projektové dokumentace pro podání žádosti o dotaci.	<b>Od - do</b>	<b>Odpovědnost</b>	<b>Náklady (tis. Kč)</b>	<b>Zdroj financování</b>
— „Vybudování nového vodovodu - Stará Oleška“ Zpracovává se projektová dokumentace pro podání žádosti o dotaci. Jedná se o nový vodovod v rozsahu 1,5 až 2 km.	2017 - 2024	Zastupitelstvo obce	0	Vlastní + externí
<b>Opatření : „Vybudování nového vodovodu - Nová Oleška“</b> Nejprve se musí provést mapování stávajícího stavu. Není známo připojení, děláno většinou samostavbou s použitím různých materiálů.				
— „Vybudování nového vodovodu - Nová Oleška“ Nejprve bude nutné provést mapování stávajícího stavu. Není známo připojení, většinou dělané samostavbou s použitím různých materiálů. Jedná se o záměr.	2017 - 2024	Zastupitelstvo obce	0	Vlastní + externí

## Cíl : „Oprava místních komunikací a bezpečnost silničního provozu“

<b>Opatření : „Oprava místních komunikací“</b> Probíhá tvorba pasportu místních komunikací. Oprava se týká zhruba 10km.	<b>Od - do</b>	<b>Odpovědnost</b>	<b>Náklady (tis. Kč)</b>	<b>Zdroj financování</b>
— „Oprava místních komunikací“ Probíhá tvorba pasportu místních komunikací. Jedná se zhruba o 10 km místních komunikací.	2017 - 2022	Zastupitelstvo obce	0	Vlastní + externí
<b>Opatření : „Instalace radaru pro omezení rychlosti“</b> Zajištění bezpečnosti při průjezdu obcí.				
— „Instalace radaru pro omezení rychlosti“ Zajištění bezpečnosti při průjezdu obcí prostřednictvím instalace radaru. Jedná se o záměr.	2017 - 2022	Zastupitelstvo obce	0	Vlastní

## Cíl : „Vybudování multifunkčního komunitního centra obce Huntířov“

Vybudování společenského centra v místní části Huntířov.

<b>Opatření : „Vybudování multifunkčního komunitního centra obce“</b> V místní části Huntířov (bývalý motorest), v 1. patře vybudování vlastního komunitního centra, v přízemí obchod se základními potravinami a restaurace, v podkroví - vybudování bytu pro správce. Je zpracovaná studie, probíhá zpracování projektové dokumentace.	<b>Od - do</b>	<b>Odpovědnost</b>	<b>Náklady (tis. Kč)</b>	<b>Zdroj financování</b>
— „Vybudování multifunkčního komunitního centra obce“ Jedná se o vybudování komunitního centra v bývalém objektu motorestu. Vlastní komunitní centrum v 1. patře - náklady cca 6 mil. Kč, ve spodní části objektu obchod se základními potravinami a restaurace, v podkroví - vybudování bytu pro správce. Je zpracovaná studie, zpracovává se projektová dokumentace pro podání žádosti o dotaci.	2017 - 2022	Zastupitelstvo obce	12000	Vlastní + externí
<b>Opatření : „Zázemí pro setkávání - Nová Oleška“</b> Pronájem prostor v objektu bývalé školy, je v soukromém vlastnictví, obec neuvažuje o odkupu.				
— „Zázemí pro setkávání - Nová Oleška“ V místní části Nová Oleška by bylo možné využít objekt bývalé školy. Je v soukromém vlastnictví, jednat s majitelem o pronájmu. Obec neuvažuje o odkupu. Jedná se o záměr.	2017 - 2022	Zastupitelstvo obce	0	Vlastní

## Cíl : „Vybudování víceúčelového sportoviště v obci“

<b>Opatření : „Multifunkční hřiště - Stará Oleška“</b> Záměr, není nic zpracováno.	<b>Od - do</b>	<b>Odpovědnost</b>	<b>Náklady (tis. Kč)</b>	<b>Zdroj financování</b>
---	----------------	--------------------	--------------------------	--------------------------

— „Multifunkční hřiště - Stará Oleška”	2017 - 2022	Zastupitelstvo obce	0	Vlastní + externí
Vybudování multifunkčního hřiště ve Staré Olešce. Jedná se o záměr.				
<b>Opatření : „Multifunkční hřiště - Huntířov”</b>				
Záměr, není nic zpracováno.	<b>Od - do</b>	<b>Odpovědnost</b>	<b>Náklady (tis. Kč)</b>	<b>Zdroj financování</b>
— „Multifunkční hřiště - Huntířov”	2017 - 2022	Zastupitelstvo obce	0	Vlastní + externí
Vybudování multifunkčního hřiště v Huntířově. Jedná se o záměr.				

## Cíl : „Vybudování relaxační plochy v oblasti Staroolešského rybníka”

<b>Opatření : „Vybudování relaxační plochy v okolí rybníku - Stará Oleška”</b>				
	<b>Od - do</b>	<b>Odpovědnost</b>	<b>Náklady (tis. Kč)</b>	<b>Zdroj financování</b>
— „Vybudování relaxační plochy v okolí rybníku - Stará Oleška”	2017 - 2024	Zastupitelstvo obce	0	Vlastní + externí
Součástí projektu bude vybudování vycházkové (naučné) stezky okolo rybníku, bude vyčleněna plocha pro rybáře, bude vyčleněna část plochy pro plážový volejbal, vybudování venkovní posilovny. Součástí bude také odbahnění rybníka, dovybavení mobiliářem. Je nutné dořešit také toalety a umývárny, není zde kanalizace ani přívod vody - alternativní řešení. Jedná se o záměr. Změny v souvislosti s projektem již byly zahrnuty do nového územního plánu.				

## B.3 Podpora realizace programu

Za realizaci a naplnění Strategického plánu obce Huntířov bude odpovědné Zastupitelstvo obce Huntířov.

### **PODPORA REALIZACE** Strategického plánu obce

V rámci předchozích částí tohoto dokumentu byly vedle obecného směru rozvoje obce stanoveny i konkrétní aktivity směřující k naplnění požadovaných cílů. Pro úspěšnou implementaci zpracovaného programu rozvoje obce je však neméně zapotřebí ujasnit, jakým způsobem bude probíhat samotná realizace navrhovaných záměrů. V rámci úspěšného dosažení všech zamýšlených cílů je nutné zapojit všechny aktéry rozvoje obce (soukromý sektor, neziskový sektor, veřejnost atp.).

### **Personální zajištění realizace Strategického plánu obce**

Prvním krokem směrem k uskutečnění zvolených cílů a priorit je stanovit subjekty a osoby odpovědné nejen za **řízení realizace**, ale i za **výkon a kontrolu plnění** jednotlivých aktivit.

Pro realizaci Strategického plánu obce Huntířov je navrženo následující implementační schéma:

### **Řídící, výkonná a kontrolní skupina**

Řídící skupina naváže na pracovní skupinu, která byla formována v průběhu veřejných projednávání k přípravě Strategického plánu obce (Programu rozvoje obce). Za plnění vize a programových (strategických) cílů odpovídá starostka.

### **Složení 3 členné skupiny je následující:**

**Renata Fajáková** - starostka obce

**Ing. Miroslav Ouzký** - místostarosta obce

**Michal Polesný** - člen zastupitelstva

Úkolem skupiny bude především usměrňovat realizaci programu rozvoje obce – iniciovat realizaci rozvojových opatření a aktivit, vyhledávání a zajišťování zdrojů jejich financování, projednání podnětů vztahujících se k realizaci opatření a aktivit, schvalování zpráv o realizaci, projednávání změn, aktualizací a revizí dokumentu, delegování jednotlivých činností a pravomocí na odpovědné osoby aj.

Zástupci skupiny se budou scházet dle aktuální potřeby – minimálně jednou do roka (v období přípravy rozpočtu na následující rok). Setkání skupiny bude iniciováno starostkou obce, která rovněž zajistí včasné doručení podkladů k jednání všem členům. Informace o konání setkání skupiny, stejně jako výsledky



jednání (zejména schválené znění zpráv o průběhu realizace Strategického plánu obce a aktuální verze tohoto dokumentu) budou zveřejněny na internetových stránkách obce.

Skupina bude dále kontrolovat a zajišťovat plnění aktivit v rámci jednotlivých opatření a dílčí úkoly spojené s plánováním projektů. Skupina bude zabezpečovat veškeré činnosti potřebné ke zdárné realizaci Programu rozvoje obce (svolávání, příprava podkladů aj.), evidence podnětů vztahujících se k jeho doplnění či aktualizaci, zveřejňování aktuálních informací a dokumentů na webových stránkách obce a v neposlední řadě činnosti spojené s realizací jednotlivých rozvojových aktivit.

## **Monitorování průběhu realizace programu rozvoje obce**

Pro optimální plnění rozvojových cílů je nezbytné pozorně sledovat dílčí dosažené úspěchy – průběžně hodnotit naplňování rozvojových aktivit a plnění indikátorů.

Základním nástrojem monitoringu je zpráva o průběhu realizace strategického plánu obce, která bude zpracována jednou ročně v návaznosti na sestavení ročního rozpočtu obce a projednána skupinou. Součástí této zprávy bude přehled o aktivitách realizovaných v minulém roce, přehled o plnění indikátorů, zdůvodnění odchylek od plánovaného průběhu realizace a případné návrhy změn samotného dokumentu.

V roce 2024 bude navíc vypracováno komplexní zhodnocení strategického plánu obce, které bude základním zdrojem informací pro případný návazný strategický rozvojový dokument.

## **Aktualizace strategického plánu obce**

Strategický plán obce bude průběžně revidován, případně aktualizován v návaznosti na průběh realizace jeho dílčích částí. Podnětem k aktualizaci SP může být závažná změna vnějších podmínek, naplnění jeho části, či potřeba stanovení nových cílů (neměla by však být vyvolána změnou politické reprezentace obce).

Aktualizace celého dokumentu proběhne nejpozději v roce 2024 formou zpracování návazného dokumentu.

Změny strategického plánu obce budou prováděny přímo do dokumentu. Výsledkem bude dokument s označením data, ke kterému se vztahuje. Dokument bude v úvodu obsahovat seznam revizí.

Aktualizace strategického plánu obce a jeho změny budou schváleny zastupitelstvem obce.

Aktuální verze dokumentu bude zveřejněna na internetových stránkách obce.

## **Financování realizace Strategického plánu obce**

Základním zdrojem financování rozvojových aktivit je obecní rozpočet. U řady aktivit se předpokládá také možnost spolufinancování z veřejných rozpočtů (kraje, ČR, fondy EU).

Předpokládané zdroje financování jednotlivých aktivit jsou popsány přímo na kartách aktivit.

Strategický plán obce a jeho součásti jsou základním stavebním kamenem pro tvorbu finančního plánu, finančního výhledu ale i rozpočtu obce na následující rok.

Výkonná a kontrolní složka na základě monitorovací zprávy o průběhu plnění aktivit strategického plánu vypracuje ke konci rozpočtového období návrh rozpočtu na nový rok zahrnující informace o finančních tocích týkajících se aktivit strategického plánu obce. Výdaje spojené s naplňováním programových cílů budou v rozpočtu označeny. Díky tomu bude mít obec přehled, jaké prostředky na uskutečnění svých rozvojových priorit vynakládá.

# Přílohy

---

1. [Příloha č. 1 Strategie - Veřejná projednávání Strategického plánu obce Huntířov - výstupy.pdf](http://www.obcepro.cz/attachments/documents/9951475738691.pdf)  
(www.obcepro.cz/attachments/documents/9951475738691.pdf )
2. [Příloha č. 2 Zásobník projektů Huntířov.pdf](http://www.obcepro.cz/attachments/documents/9951475739650.pdf)  
(www.obcepro.cz/attachments/documents/9951475739650.pdf )
3. [Výpis usnesení.pdf](http://www.obcepro.cz/attachments/documents/9951475739681.pdf) (www.obcepro.cz/attachments/documents/9951475739681.pdf )
4. [Huntířov - prezenční listiny.pdf](http://www.obcepro.cz/attachments/documents/9951476083988.pdf) (www.obcepro.cz/attachments/documents/9951476083988.pdf )
5. [Dotazníky.pdf](http://www.obcepro.cz/attachments/documents/9951476084116.pdf) (www.obcepro.cz/attachments/documents/9951476084116.pdf )
6. [Výsledky diskuze ke Strategii - místní část Nová Oleška.pdf](http://www.obcepro.cz/attachments/documents/9951480428802.pdf)  
(www.obcepro.cz/attachments/documents/9951480428802.pdf )